



STRUTTURA PROPONENTE	Direzione Regionale: AMBIENTE E SISTEMI NATURALI Area:		
Prot. n. _____ del _____ OGGETTO: Schema di deliberazione concernente: Adozione delle Misure di Conservazione finalizzate alla designazione delle Zone Speciali di Conservazione (ZSC), ai sensi della Direttiva 92/43/CEE (Habitat) e del DPR 357/97 e s.m.i. – codice IT60200 (Rieti)			
_____ (SANTINI ELENA) (TONELLI VALTER) (V. CONSOLI) L' ESTENSORE IL RESP. PROCEDIMENTO IL DIRIGENTE RESPONSABILE IL DIRETTORE REGIONALE			
ASSESSORATO PROPONENTE	RAPPORTI CON IL CONSIGLIO, AMBIENTE, RIFIUTI <div style="text-align: right;"> _____ (Buschini Mauro) L'ASSESSORE </div>		
DI CONCERTO	_____ _____ _____		
ALL'ESAME PREVENTIVO COMM.NE CONS.RE <input type="checkbox"/>			
COMMISSIONE CONSILIARE: Data dell' esame: con osservazioni <input type="checkbox"/> senza osservazioni <input type="checkbox"/>		VISTO PER COPERTURA FINANZIARIA: <input type="checkbox"/> IL DIRETTORE DELLA DIREZIONE REGIONALE PROGRAMMAZIONE ECONOMICA, BILANCIO, DEMANIO E PATRIMONIO _____	
SEGRETERIA DELLA GIUNTA		Data di ricezione: 05/04/2016 prot. 170	
ISTRUTTORIA: _____ _____ _____ _____			
_____ IL RESPONSABILE DEL PROCEDIMENTO		_____ IL DIRIGENTE COMPETENTE	
_____ IL SEGRETARIO DELLA GIUNTA		_____ IL PRESIDENTE	

Oggetto: Adozione delle Misure di Conservazione finalizzate alla designazione delle Zone Speciali di Conservazione (ZSC), ai sensi della Direttiva 92/43/CEE (Habitat) e del DPR 357/97 e s.m.i. – codice IT60200 (Rieti)

LA GIUNTA REGIONALE

SU PROPOSTA dell'Assessore ai Rapporti con il Consiglio, Ambiente e Rifiuti;

VISTO lo Statuto della Regione Lazio;

VISTA la Legge regionale 18 febbraio 2002, n. 6 “Disciplina del sistema organizzativo della Giunta e del Consiglio della Regione Lazio, nonché disposizioni relative alla dirigenza ed al personale regionale” e successive modificazioni;

VISTO il Regolamento 6 settembre 2002, n. 1 “Regolamento di organizzazione degli uffici e dei servizi della Giunta Regionale” e successive modificazioni;

VISTA la Deliberazione di Giunta Regionale 12 giugno 2013, n. 148, avente per oggetto “Modifiche al Regolamento Regionale 6 settembre 2002, n. 1 (Regolamento di organizzazione degli Uffici e dei Servizi della Giunta Regionale)” e successive modificazioni;

VISTA la Legge 7 agosto 1990, n. 241 “Nuove norme in materia di procedimento amministrativo e di diritto di accesso ai documenti amministrativi”;

VISTA la Deliberazione della Giunta Regionale D.G.R. n. 639 del 17/11/2015 concernente il conferimento dell'incarico di Direttore della Direzione Regionale Ambiente e Sistemi Naturali, ai sensi del combinato disposto dell'art. 162 e dell'allegato H del Regolamento di organizzazione 6 settembre 2002 n. 1, al dott. Vito Consoli, con decorrenza dal 1° gennaio 2016;

VISTA la Direttiva 92/43/CEE (Habitat) del Consiglio del 21 maggio 1992, relativa alla conservazione degli Habitat naturali e semi-naturali e della flora e fauna selvatiche;

VISTO il Regolamento (UE) n. 304/2011 del Parlamento Europeo e del Consiglio del 9 marzo 2011 recante modifica del regolamento (CE) n. 708/2007 del Consiglio relativo all'impiego in acquacoltura di specie esotiche e di specie localmente assenti;

VISTO il Regolamento (UE) n. 1306/2013 del Parlamento Europeo e del Consiglio del 17 dicembre 2013 sul finanziamento, sulla gestione e sul monitoraggio della politica agricola comune e che abroga i regolamenti del Consiglio (CEE) n. 352/78, (CE) n. 165/94, (CE) n. 2799/98, (CE) n. 814/2000, (CE) n. 1290/2005 e (CE) n. 485/2008;

VISTO il Regolamento (UE) N. 1143/2014 del Parlamento Europeo e del Consiglio del 22 ottobre 2014 recante disposizioni volte a prevenire e gestire l'introduzione e la diffusione delle specie esotiche invasive;

VISTI:

- il Decreto del Presidente della Repubblica 8 settembre 1997 n. 357 “Regolamento recante attuazione della Direttiva 92/43/CEE relativa alla conservazione degli habitat naturali e semi-naturali, nonché della flora e della fauna selvatiche.”, come modificato dal DPR 12 marzo 2003, n.120;

- la Legge 19 dicembre 1975, n. 874 “Ratifica ed esecuzione della convenzione sul commercio internazionale delle specie animali e vegetali in via di estinzione, firmata a Washington il 3 marzo 1973”;
- la Legge 5 agosto 1981, n. 503 “Ratifica ed esecuzione della convenzione relativa alla conservazione della vita selvatica e dell’ambiente naturale in Europa, con allegati, adottata a Berna il 19 settembre 1979”;
- la Legge 6 dicembre 1991, n. 394 “Legge quadro sulle aree protette” e ss.mm.ii;
- la Legge 11 febbraio 1992, n. 157 “Norme per la protezione della fauna selvatica omeoterma e per il prelievo venatorio” e ss.mm.ii;
- la Legge 18 luglio 1956, n. 759 “Coltivazione, difesa e sfruttamento della sughera”;
- la Legge 14 febbraio 1994, n. 124 “Ratifica ed esecuzione della convenzione sulla biodiversità, con annessi, fatta a Rio de Janeiro il 5 giugno 1992”;
- il Decreto del Ministro dell’Ambiente e della Tutela del Territorio e del Mare 17 ottobre 2007, n. 184 e successive modificazioni, con il quale sono stati dettati i criteri minimi uniformi per la definizione di misure di conservazione relative a Zone Speciali di Conservazione (ZSC) e a Zone di Protezione Speciale (ZPS);
- il Decreto legislativo 7 luglio 2011, n. 121 “Attuazione delle Direttiva 2008/99/CE sulla tutela penale dell'ambiente, nonché della Direttiva 2009/123/CE, che modifica la Direttiva 2005/35/CE, relativa all' inquinamento provocato dalle navi e all'introduzione di sanzioni per violazioni”, che riporta un nuovo regime sanzionatorio nella materia introducendo nel codice penale specifiche fattispecie incriminatrici volte a punire la condotta di chi uccide, distrugge, preleva o possiede fuori dai casi consentiti esemplari di specie animali o vegetali selvatiche incluse in specifici Allegati delle Direttive 2009/147/CE e 92/43/CE e di chi distrugge o comunque deteriora in modo significativo un habitat all’interno di un sito Natura 2000;
- il Decreto del Ministero Politiche Agricole Alimentari e Forestali del 23 gennaio 2015 “Disciplina del regime di condizionalità ai sensi del regolamento (UE) n. 1306/2013 e delle riduzioni ed esclusioni per inadempienze dei beneficiari dei pagamenti diretti e dei programmi di sviluppo rurale”;
- il Decreto del Ministero Politiche Agricole Alimentari e Forestali del 10 marzo 2015 “Linee guida di indirizzo per la tutela dell’ambiente acquatico e dell’acqua potabile e per la riduzione dell’uso di prodotti fitosanitari e dei relativi rischi nei Siti Natura 2000 e nelle aree naturali protette”;

VISTA la Legge regionale 6 ottobre 1997, n. 29 “Norme in materia di aree naturali protette regionali” e ss.mm.ii., in particolare l’articolo 8 “misure di salvaguardia”;

VISTE le leggi regionali concernenti la tutela della biodiversità applicabili e vigenti sull’intero territorio regionale, in particolare:

- la Legge regionale 5 Aprile 1988, n. 18 “Tutela di alcune specie della fauna minore”;
- la Legge regionale 19 Settembre 1974, n. 61 “Norme per la protezione della flora erbacea ed arbustiva spontanea”;

VISTE le normative regionali concernenti la disciplina di specifiche attività antropiche anche ai fini della conservazione delle risorse naturali e/o di valori naturalistici di rilevante interesse regionale, in particolare:

- la Legge regionale 1 Settembre 1999, n. 20 “Tutela del patrimonio carsico e valorizzazione della speleologia”;
- la Legge regionale 2 Maggio 1995, n. 17 “Norme per la tutela della fauna selvatica e la gestione programmata dell’esercizio venatorio”;
- il Decreto del Presidente della Regione Lazio n. T00182 del 22/09/2015 “D.P.R.L. n. T00128 del 14 luglio 2015 Calendario venatorio e regolamento per la stagione venatoria 2015/2016”.

Disciplina dell'esercizio venatorio nell'area di protezione esterna al Parco Nazionale d'Abruzzo, Lazio e Molise, versante laziale. Adozione Misure a tutela dell'Orso bruno marsicano da applicarsi nell'area critica: "Monti del Cicolano", "Monti Ernici", "Area adiacente al Parco Nazionale d'Abruzzo, Lazio e Molise" e nei Siti di Importanza Comunitaria (SIC) con presenza di Orso bruno”;

- la Legge regionale 7 Dicembre 1990, n. 87 “Norme per la tutela del patrimonio ittico e per la disciplina dell'esercizio della pesca nelle acque interne del Lazio”;
- la Legge regionale 28 Ottobre 2002, n. 39 “Norme in materia di gestione delle risorse forestali”;
- il Regolamento regionale 18 aprile 2005, n. 7: “Regolamento di attuazione dell'articolo 36 della Legge regionale 28 ottobre 2002, n. 39”;
- il Regolamento regionale 23 febbraio 2010, n. 1: Modifiche al Regolamento regionale 18 aprile 2005, n. 7 (Regolamento di attuazione dell'articolo 36 della Legge regionale 28 ottobre 2002, n. 39. Norme in materia di gestione delle risorse forestali);
- la Legge regionale 6 Luglio 1998, n. 24 “Pianificazione paesistica e tutela dei beni e delle aree sottoposti a vincolo paesistico”;

VISTA la Deliberazione della Giunta Regionale 19 marzo 1996, n. 2146 concernente “Direttiva 92/43/CEE (Habitat) “Approvazione della lista dei siti con valori di importanza comunitaria nel Lazio ai fini dell’inserimento nella rete ecologica europea Natura 2000”;

VISTA la Deliberazione della Giunta Regionale 19 luglio 2005, n. 651 concernente “Direttive 92/43/CEE, relativa alla conservazione degli habitat naturali e semi-naturali e della flora e della fauna selvatiche, e 79/409/CEE, concernente la conservazione degli uccelli selvatici. D.P.R. 8 settembre 1997, n. 357 e successive modifiche ed integrazioni di attuazione della Direttiva 92/43/CEE. Adozione delle delimitazioni dei proposti SIC (siti di importanza comunitaria) e delle ZPS (zone di protezione speciale). Integrazione deliberazione della Giunta regionale 19 marzo 1996, n. 2146”;

VISTA la Deliberazione della Giunta Regionale del 17 dicembre 2013, n. 463 “Conservazione dell'Orso bruno marsicano (*Ursus arctos marsicanus*): istituzione del Comitato Tecnico dei Direttori regionali e approvazione delle Linee guida per l'attuazione delle priorità di intervento”;

VISTA Deliberazione della Giunta Regionale del 5 giugno 2015, n. 263 “Elenco degli impegni inerenti le regole di condizionalità di cui al Reg. (UE) n. 1306/2013 e successive modifiche – Decreto MiPAAF 23 gennaio 2015. Applicazione del regime di condizionalità”;

VISTE:

- la decisione di esecuzione della Commissione 2015/2370/EU del 26 novembre 2015, che adotta il nono aggiornamento dell’elenco dei siti di importanza comunitaria per la regione biogeografica alpina;
- la decisione di esecuzione della Commissione 2015/2369/EU del 26 novembre 2015, che adotta il nono aggiornamento dell’elenco dei siti di importanza comunitaria per la regione biogeografica continentale;
- la decisione di esecuzione della Commissione 2015/2374/EU del 26 novembre 2015, che adotta il nono aggiornamento dell’elenco dei siti di importanza comunitaria per la regione biogeografica mediterranea;

CONSIDERATO l’articolo 6, comma 5 della citata Legge regionale n. 29/97 e ss.mm.ii. che stabilisce: “Ai siti e alle zone di cui alla Direttiva 92/43/CEE e di cui alla Direttiva 79/409/CEE del Consiglio, del 2 aprile 1979, relativa alla conservazione degli uccelli selvatici si applicano le

misure di conservazione previste dalla normativa di attuazione delle citate direttive. La Giunta regionale, sentiti gli enti locali, gli enti di gestione delle aree naturali protette e gli altri soggetti pubblici o privati interessati, con propria deliberazione può adottare, in relazione a ciascun sito o zona, specifiche misure di conservazione, ivi compresi i piani di gestione nonché idonee misure di prevenzione dell'inquinamento o del deterioramento degli habitat e delle specie nelle zone limitrofe ai siti e zone medesimi. Nel caso di siti e zone ricadenti, anche parzialmente, nel perimetro delle aree classificate ai sensi dell'articolo 5 della presente legge, le specifiche misure di conservazione integrano i piani e regolamenti di cui agli articoli 26 e 27";

RAVVISATA la necessità di coinvolgere nella procedura diretta all'adozione delle misure di conservazione i soggetti territorialmente interessati dai SIC della Rete Natura 2000 al fine di coniugare la conservazione degli habitat e delle specie di interesse comunitario con le esigenze connesse allo svolgimento delle attività economico-produttive locali, in coerenza con l'art. 2 della Direttiva 92/43/CEE;

VISTA la Deliberazione della Giunta Regionale del 16 dicembre 2014, n. 889 "Preadozione delle misure di conservazione finalizzate alla designazione delle Zone Speciali di Conservazione (ZSC), ai sensi della Direttiva 92/43/CEE (Habitat) e del D.P.R. 357/97 e s.m.i. – codice IT60200 (Rieti)" pubblicata sul BURL Numero 5 - Supplemento n. 4 del 15/01/2015, con la quale è stata avviata la fase di consultazione;

VISTA la Deliberazione della Giunta Regionale del 13 marzo 2015, n. 91 "Modifica alla DGR 16 dicembre 2014, n.889, recante "Preadozione delle misure di conservazione finalizzate alla designazione delle Zone Speciali di Conservazione (ZSC), ai sensi della Direttiva 92/43/CEE (Habitat) e del D.P.R. 357/97 e s.m.i. – codice IT60200 (Rieti)", con la quale sono stati prorogati i termini per la presentazione delle osservazioni fino al 30 aprile 2015;

PRESO ATTO che con la scadenze dei termini previsti, di cui alla Deliberazione della Giunta Regionale del 13 marzo 2015, n. 91, si è conclusa la fase di consultazione con i soggetti pubblici e privati territorialmente interessati dai SIC della Rete Natura 2000;

CONSIDERATO che la Direzione Regionale Infrastrutture, Ambiente e Politiche Abitative con Atto di Organizzazione AO n. G04193 del 13/04/2015, modificato dall'Atto di Organizzazione AO n. G08067 del 01/07/2015, ha costituito un gruppo di lavoro con personale composto da esperti tecnici della Direzione Regionale Infrastrutture, Ambiente e Politiche Abitative, dell'Agenzia Regionale Parchi (ARP) e delle Direzioni Regionali "Territorio, Urbanistica, Mobilità e Rifiuti", "Agricoltura e Sviluppo Rurale, Caccia e Pesca" e "Programmazione Economica, Bilancio, Demanio e Patrimonio" (Area Normativa Europea), per svolgere le seguenti attività tecniche:

- individuazione delle osservazioni da esaminare nell'ambito di specifici tavoli tecnici tematici richiesti dai portatori di interesse;
- istruttoria tecnica delle singole osservazioni pervenute;
- elaborazione di una relazione tecnica relativa all'istruttoria delle osservazioni pervenute;

CONSIDERATO che il citato gruppo di lavoro, ha predisposto una relazione tecnica relativa all'istruttoria delle osservazioni pervenute, trasmessa al Direttore della Direzione Regionale Infrastrutture, Ambiente e Politiche Abitative con nota prot. 581340 del 28.10.2015;

PRESO ATTO degli esiti delle istruttorie tecniche delle 166 osservazioni pervenute per la Provincia di Rieti su un totale di 11 SIC, di cui 17 osservazioni accolte; 36 osservazioni parzialmente accolte; 101 osservazioni non accolte; 12 osservazioni non pertinenti;

PRESO ATTO degli esiti dei tavoli tecnici tematici svolti su richiesta dei soggetti portatori d'interesse;

CONSIDERATA la Deliberazione della Giunta Regionale 4 agosto 2006, n. 534 “Definizione degli interventi non soggetti alla procedura di Valutazione di Incidenza”;

CONSIDERATA altresì la Deliberazione della Giunta Regionale 29 gennaio 2010, n. 64 “Approvazione Linee Guida per la procedura di Valutazione di Incidenza”;

CONSIDERATO che la citata valutazione d'incidenza è una misura preventiva e obbligatoria, in quanto necessaria alla corretta conservazione e gestione della Rete Natura 2000;

RITENUTO che tutti gli interventi derivanti dalle misure di conservazione di cui alla presente Deliberazione debbano essere sottoposti a screening di Valutazione d'Incidenza;

VISTA la Deliberazione della Giunta Regionale del 16 dicembre 2011, n. 612 inerente “Rete Europea Natura 2000: misure di conservazione da applicarsi nelle Zone di Protezione Speciale (ZPS) e nelle Zone Speciali di Conservazione (ZSC). Sostituzione integrale della Deliberazione della Giunta Regionale 16 maggio 2008, n. 363, come modificata dalla Deliberazione della Giunta regionale 7 dicembre 2008, n. 928” ed in particolare l'allegato D che riporta le misure di conservazione minime per le Zone Speciali di Conservazione (ZSC) del Lazio, in attuazione dell'articolo 2 comma 4 del sopracitato decreto del Ministro dell'ambiente e della tutela del territorio e del mare 17 ottobre 2007, e successive modificazioni;

VISTA la Deliberazione della Giunta Regionale 5 dicembre 2012, n. 569 inerente le “Misure contrattuali di Conservazione per i siti della Rete Natura 2000 di cui alle Direttive 2009/147/CE e 92/43/CEE”;

PRESO ATTO delle misure di conservazione sito specifiche relative a n. 20 Siti di Importanza Comunitaria (SIC) presenti nel territorio della Provincia di Rieti, come riportate nell'Allegato 1, parte integrante alla presente Deliberazione;

CONSIDERATO altresì, il documento “Nota esplicativa”, Allegato 2, parte integrante alla presente deliberazione, che illustra tra l'altro il processo di designazione delle ZSC e i riferimenti normativi e bibliografici utilizzati per la definizione delle misure di conservazione;

VISTA la nota n. 0036152/PNM del 10 maggio 2013 del Ministero dell'Ambiente e della Tutela del Territorio e del Mare rivolta alle Regioni avente ad oggetto “Segnalazione di massima urgenza e rilievo istituzionale – apertura caso *EU Pilot 4999/13/ENVI* – designazione delle Zone Speciali di Conservazione” per il ritardo nella designazione delle ZSC italiane;

PRESO ATTO che la Regione Lazio, con nota prot. n. 208809 del 3 giugno 2013, tramite il Ministero competente, ha fornito alla Commissione Europea la tempistica per definire e concludere il processo di designazione delle ZSC, impegnandosi a concludere il processo medesimo in tempi congrui al fine di superare la procedura di infrazione comunitaria;

CONSIDERATO che il 23 ottobre 2015 la Commissione Europea ha archiviato negativamente il caso *EU Pilot 4999/13/ENVI* sopra richiamato ed ha inviato una lettera di messa in mora, ai sensi dell'art. 258 del TFUE, avviando la Procedura di Infrazione 2015/2163 nei confronti dello Stato italiano;

RITENUTO urgente concludere il processo di designazione delle ZSC anche per far fronte agli adempimenti comunitari (condizionalità ex ante) relativi al periodo 2014-2020 in materia di risorse finanziarie rivolte alla Rete Natura 2000, ai sensi dell'art. 8 della Direttiva 92/43/CEE;

PRESO ATTO che le misure di conservazione per le ZSC, come specificato dal DPR 357/97 e ss.mm.ii., sono articolate in:

1. All'occorrenza, appropriati piani di gestione specifici (o integrati con altri piani di sviluppo);
2. Opportune misure di conservazione regolamentari;
3. Opportune misure di conservazione amministrative;
4. Opportune misure di conservazione contrattuali;

RITENUTO, ad esito dei tavoli tecnici tematici con i soggetti portatori d'interesse e considerato quanto previsto dalla D.G.R. 569/2012, che sia opportuno adottare misure di conservazione che, fatti salvi i criteri minimi uniformi di cui al D.M. 17.10.2007, utilizzino un approccio amministrativo e contrattuale oltre che un approccio regolamentare, in quanto misure di conservazione condivise rappresentano un modo più efficace ed efficiente di procedere con la gestione dei siti;

RITENUTO, fatte salve le disposizioni comunitarie, nazionali e regionali vigenti in materia ambientale con particolare riferimento alla tutela della biodiversità e a Natura 2000 (Allegato 2), di poter articolare le misure di conservazione in:

Misure di conservazione regolamentari

- a. in ciascuna ZSC vigono le ulteriori misure di conservazione regolamentari previste nell'Allegato 1 alla presente Deliberazione e riportate come "Divieti" e "Obblighi"; fanno eccezione gli "Obblighi" indicati nell'Allegato 1 con l'annotazione [*contrattuale*], che essendo riconducibili ad interventi provenienti da autorità amministrative, possono essere considerate misure di tipo amministrativo, che potranno essere attuate, come meglio descritto di seguito, nella forma contrattuale;
- b. alle misure di conservazione regolamentari si può derogare esclusivamente per la realizzazione di misure amministrative o contrattuali, per motivi d'interesse pubblico individuato con atto della Giunta Regionale o per motivi di incolumità pubblica ai sensi dell'art.54 comma 4 del D.L. 18 agosto 2000 n. 267 e s.m.i."Testo Unico delle Leggi sull'ordinamento degli Enti Locali", purché non pregiudichino uno stato di conservazione soddisfacente delle specie ed habitat di interesse comunitario presenti, nella modalità meglio prevista nel punto successivo;
- c. nei casi di cui al punto b è possibile derogare solo a seguito di procedura di valutazione di incidenza, e qualora la procedura di valutazione di incidenza valuti che l'intervento o l'attività non comportino, nella specifica situazione considerata e per i periodi nei quali si intendono svolgere le attività, un'incidenza significativa su specie od habitat di interesse comunitario; per motivi di incolumità pubblica non si attiva la procedura di valutazione di incidenza;

Misure di conservazione amministrative

- a. in ciascuna ZSC, vigono le ulteriori misure di conservazione amministrative previste nell'Allegato 1 alla presente Deliberazione, individuate come "Obblighi" indicati con l'annotazione [*contrattuale*] e "interventi attivi ed azioni da incentivare";
- b. le misure amministrative descritte al punto a, nonché le indicazioni gestionali contenute nei Piani di Gestione adottati dalla Giunta Regionale (anche successivamente alla presente Deliberazione) hanno:
 - valore programmatico di indirizzo per le procedure di valutazione di incidenza di piani, programmi, interventi ed attività la cui realizzazione è prevista nelle ZSC;
 - valore programmatico di indirizzo per gli interventi di gestione di specie ed habitat che vengano promossi dalla Giunta regionale o da altri soggetti pubblici o privati;
- c. per un più efficace perseguimento degli obiettivi della Direttiva 92/43/CEE, per tutte le ZSC la Giunta Regionale promuove l'attività informativa e di coinvolgimento dei portatori di interesse sugli obiettivi e le previsioni delle misure di conservazione attraverso, tra l'altro, seminari informativi, attività di sensibilizzazione dei tecnici del territorio, pubblicazioni e risorse web, al fine di far crescere la consapevolezza dei valori e delle finalità della Rete Natura 2000 e la conoscenza delle misure gestionali necessarie per garantire uno stato di conservazione soddisfacente alle specie ed habitat di interesse comunitario;
- d. per le stesse ragioni di cui al punto c, per tutte le ZSC la Giunta Regionale promuove attività formative ed informative per i soggetti deputati alla sorveglianza e monitoraggio delle aree protette o dei siti Natura 2000;

Misure di Conservazione contrattuali

- a. in ciascuna ZSC, sulla base degli indirizzi e linee guida di cui alla D.G.R. 569/2012 la Giunta Regionale, attraverso la struttura competente in materia di Natura 2000, può promuovere ulteriori misure contrattuali per l'attuazione delle misure di conservazione indicate come "divieti, obblighi e interventi attivi ed azioni da incentivare" nell'Allegato 1 alla presente deliberazione o delle indicazioni gestionali contenute nei Piani di Gestione già adottati. Tali misure consisteranno in Accordi volontari non onerosi o di natura contrattuale con i soggetti aventi diritto o comunque interessati alla gestione delle ZSC;
- b. la sottoscrizione degli Accordi volontari di cui sopra sarà preceduta, per ogni ZSC o per ZSC complesse per unità amministrative omogenee al suo interno, da un avviso pubblico di manifestazione di interesse indirizzato a tutti i potenziali interessati;
- c. in caso di Accordi non onerosi per la Regione Lazio, sulla base degli indirizzi e linee guida di cui alla D.G.R. 569/2012, gli stessi possono contenere ipotesi di semplificazione amministrativa ed in particolare la previsione che:
 - Gli interventi direttamente connessi e necessari al mantenimento in uno stato di conservazione soddisfacente di specie e/o habitat presenti nel sito, inclusi gli interventi forestali, previsti negli impegni specifici dell'Accordo e derivanti dalle misure di conservazione previste nell'Allegato 1 alla presente Deliberazione, o dai Piani di Gestione adottati dalla Giunta Regionale purché non in contrasto con le misure di conservazione, effettuino uno *screening* di valutazione di incidenza ai sensi dell'articolo 5 del D.P.R. 357/97 e ss.mm.ii. in sede di stesura dell'accordo, al fine di individuare gli

interventi da rinviare a semplice comunicazione di avvio alla struttura competente. Gli interventi oggetto dell'accordo dovranno essere elencati e descritti in singole schede prescrittive allegatae all'accordo stesso che ne descrivano in dettaglio tipologia, localizzazione, tempi e modi di attuazione; qualora gli interventi eccedano quelli delle schede dovranno seguire le procedure ordinarie;

- d. la sottoscrizione degli accordi non onerosi è approvata con determinazione del Direttore Regionale competente in materia di Rete Natura 2000;
- e. il rispetto dei contenuti dell'Accordo volontario non oneroso da parte dei soggetti contraenti è certificato da tecnici qualificati, individuati come da punto 6.1, delle Linee guida allegatae alla D.G.R. 29 gennaio 2010, n. 64 "Approvazione Linee guida per la procedura di Valutazione di Incidenza (D.P.R. 8 settembre 1997 n. 357 e s.m.i., art. 5)", e può essere soggetto a verifiche successive da parte della Regione Lazio o di altri soggetti addetti alla sorveglianza in campo ambientale;
- f. per gli accordi onerosi, con successivi provvedimenti, la Giunta Regionale definisce le procedure, anche in attuazione di programmi comunitari o nazionali, per la sottoscrizione della tipologia di accordi di genere contrattuale, definendo anche quali sono le necessarie risorse finanziarie.

RITENUTO opportuno prevedere che sia possibile, da parte delle strutture regionali competenti in materia di Natura 2000, qualora vengano rilevati in una ZSC interventi od attività che potrebbero avere un impatto su specie od habitat di interesse comunitario, e che non risultino già sottoposte a valutazione di incidenza, di richiedere di sottoporre le stesse a procedura di valutazione di incidenza;

CONSIDERATO che la Regione Lazio, anche sulla base di quanto previsto dall'art. 11 della Direttiva 92/43/CEE, preveda periodiche valutazioni sull'efficacia delle presenti misure di conservazione per le ZSC;

RITENUTO che in sede di prima attuazione il Soggetto Gestore è individuato come segue:

- Per le ZSC o per le loro porzioni ricadenti all'interno di aree protette o di aree marine protette di rilievo nazionale istituite ai sensi della legislazione vigente, come previsto dall'art. 2, comma 3 del D.M. 17.10.2007, la gestione rimane affidata all'ente gestore dell'area protetta;
- Per le ZSC o per le loro porzioni ricadenti al di fuori delle aree di cui al punto precedente, in prima attuazione la gestione è affidata alla Regione Lazio, che provvede attraverso le proprie strutture competenti; la Regione Lazio per realizzare le attività di gestione dei Siti Natura 2000, si può avvalere di propri enti strumentali come gli enti di gestione delle aree protette regionali e del relativo personale, per le porzioni in esse incluse, o per le attività previste dall'art. 25 bis della L.R. 29/97, e può promuovere, con le modalità ritenute più opportune, e tenendo conto anche degli indirizzi di cui alla D.G.R. n. 569/2012, forme di partecipazione degli EE.LL. e dei portatori di interesse ed in particolare dei soggetti proprietari o detentori di diritti reali sui terreni inclusi nelle ZSC;

CONSIDERATO che, ai sensi dell'art. 2 del D.M. 17.10.2007, entro sei mesi dalla designazione delle ZSC, la Regione Lazio deve provvedere a comunicare al Ministero competente il Soggetto

Gestore delle ZSC al quale verrà affidata la gestione delle ZSC e l'attuazione delle misure di conservazione sopra elencate;

PRESO ATTO che le misure di conservazione di cui alla presente Deliberazione:

- sono finalizzate alla designazione delle Zone Speciali di Conservazione (ZSC), ai sensi della Direttiva 92/43/CEE (Habitat) e DPR 357/97 e s.m.i.;
- sono necessarie a garantire il mantenimento, ovvero, all'occorrenza, il ripristino in uno stato di conservazione soddisfacente gli habitat e le specie di interesse comunitario per i quali il sito è stato individuato;
- contribuiscono al superamento della procedura di infrazione 2015/2163 da parte della Commissione Europea in ordine alla mancata designazione delle ZSC italiane e delle relative misure di conservazione;
- integrano, all'interno di aree naturali protette regionali e nazionali, qualora necessario, le misure di salvaguardia ovvero le previsioni normative definite dai rispettivi strumenti di regolamentazione e pianificazione approvati;
- sono recepite negli strumenti di regolamentazione e pianificazione territoriale sovraordinati per le ZSC non ricadenti in aree naturali protette regionali;
- possono essere aggiornate dalla Giunta Regionale, secondo la procedura stabilita dall'art. 6 della L.R. 29/97, sulla base dei risultati del monitoraggio dello stato di conservazione delle specie e degli habitat naturali di interesse comunitario di cui all'art.7 del DPR 357/97 e ss.mm.ii e delle informazioni e valutazioni fornite dal Report in attuazione della Direttiva 92/43/CEE e dell'art. 13 del DPR 357/97;
- possono essere modificate e/o ulteriormente integrate, prevedendo appropriati piani di Gestione, specifici od integrati ad altri Piani di sviluppo e/o specifiche misure regolamentari, amministrative e contrattuali;
- sono finalizzate, altresì, a consentire l'accesso ai finanziamenti dedicati ai siti della Rete Natura 2000 nell'ambito del PSR Lazio 2014-2020.

RITENUTO, pertanto, urgente e necessario provvedere alla adozione delle misure di conservazione Sito specifiche per n. 20 Siti di Importanza Comunitaria (SIC) presenti nel territorio della Provincia di Rieti della Regione Lazio, come riportato nell'Allegato 1, parte integrante alla presente Deliberazione;

PRESO ATTO che la presente Deliberazione non comporta oneri a carico del bilancio regionale;

DELIBERA

in conformità con le premesse che qui si intendono integralmente richiamate:

1. di adottare le misure di conservazione Sito specifiche per n. 20 Siti di Importanza Comunitaria (SIC) presenti nel territorio della Provincia di Rieti, come riportate nell'Allegato 1, parte integrante alla presente Deliberazione, articolate in:

Misure di conservazione regolamentari

- a. in ciascuna ZSC vigono le ulteriori misure di conservazione regolamentari previste nell'Allegato 1 alla presente Deliberazione e riportate come "Divieti" e "Obblighi"; fanno eccezione gli "Obblighi" indicati nell'Allegato 1 con l'annotazione [*contrattuale*], che essendo riconducibili ad interventi provenienti da autorità amministrative, possono essere

considerate misure di tipo amministrativo, che potranno essere attuate, come meglio descritto di seguito, nella forma contrattuale;

- b. alle misure di conservazione regolamentari si può derogare esclusivamente per la realizzazione di misure amministrative o contrattuali, per motivi d'interesse pubblico individuato con atto della Giunta Regionale o per motivi di incolumità pubblica ai sensi dell'art.54 comma 4 del D.L. 18 agosto 2000 n. 267 e s.m.i. "Testo Unico delle Leggi sull'ordinamento degli Enti Locali", purché non pregiudichino uno stato di conservazione soddisfacente delle specie ed habitat di interesse comunitario presenti, nella modalità meglio prevista nel punto successivo;
- c. nei casi di cui al punto b è possibile derogare solo a seguito di procedura di valutazione di incidenza, e qualora la procedura di valutazione di incidenza valuti che l'intervento o l'attività non comportino, nella specifica situazione considerata e per i periodi nei quali si intendono svolgere le attività, un'incidenza significativa su specie od habitat di interesse comunitario; per motivi di incolumità pubblica non si attiva la procedura di Valutazione di Incidenza;

Misure di conservazione amministrative

- a. in ciascuna ZSC, vigono le ulteriori misure di conservazione amministrative previste nell'Allegato 1 alla presente Deliberazione, individuate come "Obblighi" indicati con l'annotazione [*contrattuale*] e "interventi attivi ed azioni da incentivare";
- b. le misure amministrative descritte al punto a, nonché le indicazioni gestionali contenute nei Piani di Gestione adottati dalla Giunta Regionale (anche successivamente alla presente Deliberazione) hanno:
 - valore programmatico di indirizzo per le procedure di valutazione di incidenza di piani, programmi, interventi ed attività la cui realizzazione è prevista nelle ZSC;
 - valore programmatico di indirizzo per gli interventi di gestione di specie ed habitat che vengano promossi dalla Giunta regionale o da altri soggetti pubblici o privati;
- c. per un più efficace perseguimento degli obiettivi della Direttiva 92/43/CEE, per tutte le ZSC la Giunta Regionale promuove l'attività informativa e di coinvolgimento dei portatori di interesse sugli obiettivi e le previsioni delle misure di conservazione attraverso, tra l'altro, seminari informativi, attività di sensibilizzazione dei tecnici del territorio, pubblicazioni e risorse web, al fine di far crescere la consapevolezza dei valori e delle finalità della Rete Natura 2000 e la conoscenza delle misure gestionali necessarie per garantire uno stato di conservazione soddisfacente alle specie ed habitat di interesse comunitario;
- d. per le stesse ragioni di cui al punto c, per tutte le ZSC la Giunta Regionale promuove attività formative ed informative per i soggetti deputati alla sorveglianza e monitoraggio delle aree protette o dei siti Natura 2000;

Misure di Conservazione contrattuali

- a. in ciascuna ZSC, sulla base degli indirizzi e linee guida di cui alla D.G.R. 569/2012 la Giunta Regionale, attraverso la struttura competente in materia di Natura 2000, può promuovere ulteriori misure contrattuali per l'attuazione delle misure di conservazione indicate come "divieti, obblighi e interventi attivi ed azioni da incentivare" nell'Allegato 1 alla presente deliberazione o delle indicazioni gestionali contenute nei Piani di Gestione già

adottati. Tali misure consisteranno in Accordi volontari non onerosi o di natura contrattuale con i soggetti aventi diritto o comunque interessati alla gestione delle ZSC;

- b. la sottoscrizione degli Accordi volontari di cui sopra sarà preceduta, per ogni ZSC o per ZSC complesse per unità amministrative omogenee al suo interno, da un avviso pubblico di manifestazione di interesse indirizzato a tutti i potenziali interessati;
 - c. in caso di Accordi non onerosi per la Regione Lazio, sulla base degli indirizzi e linee guida di cui alla D.G.R. 569/2012, gli stessi possono contenere ipotesi di semplificazione amministrativa ed in particolare la previsione che:
 - Gli interventi direttamente connessi e necessari al mantenimento in uno stato di conservazione soddisfacente di specie e/o habitat presenti nel sito, inclusi gli interventi forestali, previsti negli impegni specifici dell'Accordo e derivanti dalle misure di conservazione previste nell'Allegato 1 alla presente Deliberazione, o dai Piani di Gestione adottati dalla Giunta Regionale purché non in contrasto con le misure di conservazione, effettuino uno *screening* di valutazione di incidenza ai sensi dell'articolo 5 del D.P.R. 357/97 e ss.mm.ii. in sede di stesura dell'accordo, al fine di individuare gli interventi da rinviare a semplice comunicazione di avvio alla struttura competente. Gli interventi oggetto dell'accordo dovranno essere elencati e descritti in singole schede prescrittive allegate all'accordo stesso che ne descrivano in dettaglio tipologia, localizzazione, tempi e modi di attuazione; qualora gli interventi eccedano quelli delle schede dovranno seguire le procedure ordinarie;
 - d. la sottoscrizione di accordi non onerosi è approvata con determinazione del Direttore Regionale competente in materia di Rete Natura 2000;
 - e. il rispetto dei contenuti dell'Accordo volontario non oneroso da parte dei soggetti contraenti è certificato da tecnici qualificati, individuati come da punto 6.1, delle Linee guida allegate alla D.G.R. 29 gennaio 2010, n. 64 "Approvazione Linee guida per la procedura di Valutazione di Incidenza (D.P.R. 8 settembre 1997 n. 357 e s.m.i., art. 5)", e può essere soggetto a verifiche successive da parte della Regione Lazio o di altri soggetti addetti alla sorveglianza in campo ambientale;
 - f. per gli accordi onerosi, con successivi provvedimenti, la Giunta Regionale definisce le procedure, anche in attuazione di programmi comunitari o nazionali, per la sottoscrizione della tipologia di accordi di genere contrattuale, definendo anche quali sono le necessarie risorse finanziarie.
2. di stabilire altresì che le misure di conservazione di cui al punto 1:
- sono finalizzate alla designazione delle Zone Speciali di Conservazione (ZSC), ai sensi della Direttiva 92/43/CEE (Habitat) e DPR 357/97 e s.m.i.;
 - sono necessarie a garantire il mantenimento, ovvero, all'occorrenza, il ripristino in uno stato di conservazione soddisfacente gli habitat e le specie di interesse comunitario per i quali il sito è stato individuato;
 - contribuiscono al superamento della procedura di infrazione 2015/2163 da parte della Commissione Europea nei confronti dello Stato italiano in ordine alla mancata designazione delle ZSC e delle relative misure di conservazione;
 - integrano all'interno di aree naturali protette regionali e nazionali, qualora necessario, le misure di salvaguardia ovvero le previsioni normative definite dai rispettivi strumenti di regolamentazione e pianificazione approvati;

- sono recepite negli strumenti di regolamentazione e pianificazione territoriale sovraordinati per le ZSC non ricadenti in aree naturali protette regionali;
 - possono essere aggiornate dalla Giunta Regionale, secondo la procedura stabilita dall'art. 6 della L.R. 29/97, sulla base dei risultati del monitoraggio dello stato di conservazione delle specie e degli habitat naturali di interesse comunitario di cui all'art.7 del DPR 357/97 e ss.mm.ii e delle informazioni e valutazioni fornite dal Report in attuazione della Direttiva 92/43/CEE e dell'art. 13 del DPR 357/97;
 - possono essere modificate e/o ulteriormente integrate, prevedendo appropriati piani di Gestione, specifici od integrati ad altri Piani di sviluppo e/o specifiche misure regolamentari, amministrative e contrattuali;
 - sono finalizzate, altresì, a consentire l'accesso ai finanziamenti dedicati ai siti della Rete Natura 2000 nell'ambito del PSR Lazio 2014-2020;
3. di stabilire che, a seguito della designazione delle ZSC ai sensi dell'art.2 comma 3 del D.M. 17.10.2007, il Soggetto Gestore è individuato come segue:
- Per le ZSC o per le loro porzioni ricadenti all'interno di aree protette o di aree marine protette di rilievo nazionale istituite ai sensi della legislazione vigente, come previsto dall'art. 2, comma 3 del D.M. 17.10.2007, la gestione rimane affidata all'ente gestore dell'area protetta;
 - Per le ZSC o per le loro porzioni ricadenti al di fuori delle aree di cui al punto precedente, in prima attuazione la gestione è affidata alla Regione Lazio, che provvede attraverso le proprie strutture competenti; la Regione Lazio per realizzare le attività di gestione dei Siti Natura 2000, si può avvalere di propri enti strumentali come gli enti di gestione delle aree protette regionali e del relativo personale, per le porzioni in esse incluse, o per le attività previste dall'art. 25 bis della L.R. 29/97, e può promuovere, con le modalità ritenute più opportune, e tenendo conto anche degli indirizzi di cui alla D.G.R. n. 569/2012, forme di partecipazione degli EE.LL. e dei portatori di interesse ed in particolare dei soggetti proprietari o detentori di diritti reali sui terreni inclusi nelle ZSC;
4. che tutti gli interventi derivanti dalle misure di conservazione di cui alla presente Deliberazione debbano essere sottoposti a screening di valutazione d'incidenza;
5. di adottare il documento “*Nota esplicativa*”, Allegato 2, quale parte integrante della presente deliberazione;
6. di trasmettere la presente deliberazione al Ministero dell'Ambiente, della Tutela del Territorio e del Mare ai fini dell'emanazione del Decreto di designazione delle ZSC, ai sensi del D.M. 17 ottobre 2007.

La presente Deliberazione non comporta oneri a carico del bilancio regionale.

Il presente provvedimento sarà pubblicato sul BURL e sul sito <http://www.regione.lazio.it> alla pagina web “Amministrazione trasparente” ai sensi del Dlgs. 33/2013.

Il Presidente pone ai voti, a norma di legge, il suesteso schema di deliberazione che risulta approvato all'unanimità.

Copia

ALLEGATO 1**ELENCO DEI SIC TERRESTRI DELLA PROVINCIA DI RIETI**

L'elenco che segue riporta il codice, la denominazione del SIC e i Comuni interessati.

CODICE SIC	DENOMINAZIONE SIC	COMUNI
IT6020001	Piano dei Pantani	Accumoli
IT6020004	Valle Avanzana - Fuscello	Rivodutri, Leonessa, Morro Reatino
IT6020006	Vallone del Rio Fuggio	Leonessa
IT6020007	Gruppo Monte Terminillo	Cantalice, Micigliano, Leonessa, Posta, Rieti
IT6020008	Monte Fausola	Rivodutri.
IT6020009	Bosco Vallonina	Leonessa
IT6020011	Laghi Lungo e Ripasottile	Colli sul Velino, Rivodutri, Poggio Bustone, Contigliano, Rieti
IT6020013	Gole del Velino	Micigliano, Antrodoco
IT6020014	Piana di Rasino	Fiamignano
IT6020015	Complesso del Monte Nuria	Fiamignano, Borgo Velino, Antrodoco, Petrella Salto
IT6020017	Monte Tancia e Monte Pizzuto	Poggio Catino, Salisano, Cottanello, Montasola, Casperia, Roccantica, Monte S.Giovanni in Sabina, Contigliano, Rieti
IT6020018	Fiume Farfa (corso medio - alto)	Castelnuovo di Farfa, Salisano, Poggio Nativo, Fasso Sabino, Mompeo, Casaprota, Poggio S.Lorenzo, Montenero Sabino, Montopoli in Sabina
IT6020019	Monte degli Elci e Monte Grottone	Fara in Sabina, Toffia e Nerola
IT6020020	Monti della Duchessa (area sommitale)	Borgorose
IT6020021	Monte Duchessa - Vallone Cieco e Bosco Cartore	Borgorose
IT6020022	Inghiottoio di Val di Varri	Pescorocchiano
IT6020023	Grotta La Pila	Colle di Tora
IT6020027	Formazioni a Buxus sempervirens del reatino	Rieti
IT6020028	Monte Cagno e Colle Pratoguerra	Borbona
IT6020029	Pareti rocciose del Salto e del Turano	Rieti, Cittaducale, Belmonte in Sabina

MISURE DI CONSERVAZIONE DEL SIC

IT6020001 “Piano dei Pantani”

1 INTRODUZIONE

Le misure di conservazione e gli indirizzi di gestione definiti nel presente documento si applicano al Sito di Interesse Comunitario IT6020001 “Piano dei Pantani” ai fini della designazione dello stesso a Zona Speciale di Conservazione (ZSC), ai sensi della Direttiva 92/43/CEE relativa alla conservazione degli habitat naturali e seminaturali e della flora e della fauna selvatiche.

A seguito di tale designazione, ai sensi dell’art. 2 del Decreto del Ministero dell’Ambiente e della Tutela del Territorio e del Mare (D.M. del MATTM) del 17 ottobre 2007, “*Criteri minimi uniformi per la definizione di misure di conservazione relative a Zone Speciali di Conservazione (ZSC) e a Zone di Protezione Speciale (ZPS)*”, le misure di conservazione e gli indirizzi di gestione, come definiti, si applicheranno, pertanto, alla ZSC IT6020001 “Piano dei Pantani”.

Il presente documento recepisce le misure generali previste nell’Allegato D alla Deliberazione della Giunta Regionale n. 612 del 16 dicembre 2011 “*Rete Europea Natura 2000: misure di conservazione da applicarsi nelle Zone di protezione Speciale (ZPS) e nelle Zone Speciali di Conservazione (ZSC). Sostituzione integrale della Deliberazione della Giunta Regionale 16 maggio 2008, n. 363, come modificata dalla Deliberazione della Giunta regionale 7 dicembre 2008, n. 928*”, di recepimento del citato D.M. del 17 ottobre 2007 (vedi punto 7).

2 INQUADRAMENTO TERRITORIALE DEL SITO

Il SIC IT6020001 “Piano dei Pantani” appartiene alla regione biogeografica *Continentale*, occupa una superficie di 80.0 ha, è localizzato nella Provincia *Rieti* ed interessa il Comune di *Accumoli*.

Il SIC non ricade in Area Naturale Protetta (sensu L. 394/1991).

3 HABITAT E SPECIE

Sono oggetto delle presenti misure di conservazione gli habitat dell’Allegato I e le specie dell’Allegato II della direttiva 92/43/CEE elencati/e nel Formulario Standard Natura 2000 per il SIC IT6020001 “Piano dei Pantani”.

Il Formulario Standard del sito è disponibile in forma completa nelle pagine web del MATTM: <http://www.minambiente.it/pagina/schede-e-cartografie>, aggiornato a: ottobre 2013

3.1 Tipi di habitat presenti nel sito e loro valutazione

Annex I Habitat types						Site assessment			
Code	PF	NP	Cover [ha]	Cave [number]	Data quality	A B C D	A B C		
						Representativity	Relative Surface	Conservation	Global
3130			4.0			B	C	B	B
6210			36.0			B	C	B	B
6230			40.0			A	C	A	A

3.2 Specie elencate nell'Allegato II della Direttiva 92/43/CEE e valutazione del sito in relazione alle stesse

Species			Population in the site							Site assessment				
G	Code	Scientific Name	S	NP	T	Size		Unit	Cat.	D.qual.	A B C D	A B C		
						Min	Max				Pop.	Con.	Iso.	Glo.
A	5357	Bombina pachipus			p				V	DD	C	B	B	B
I	6199	Euplagia quadripunctaria			p				P	DD	C	B	C	B
A	1167	Triturus carnifex			p				C	DD	C	B	C	B

4 PERIMETRAZIONE DEL SITO E CARTE TEMATICHE

Il perimetro del SIC IT6020001 “Piano dei Pantani” anche ai fini della designazione della Zona Speciale di Conservazione è riportato nel sito web della Regione Lazio all’indirizzo:

http://www.regione.lazio.it/binary/rl_ambiente/tbl_contenuti/cartografia/Rieti/IT6020001.PDF

La cartografia tematica sugli habitat e le specie di interesse è depositata presso gli uffici regionali competenti in materia di Rete Natura 2000.

5 OBIETTIVI E PRIORITÀ DI CONSERVAZIONE REGIONALI

L'obiettivo generale di conservazione e gestione del SIC IT6020001 "Piano dei Pantani" è quello di garantire la conservazione degli habitat e delle specie di fauna e flora di interesse comunitario presenti e della biodiversità in generale, mantenendo o laddove necessario ripristinando gli equilibri biologici in atto, preservando il ruolo ecologico-funzionale complessivo del sito stesso nell'ambito della Rete Natura 2000, ai sensi dell'art. 2 della Direttiva 92/43/CEE.

Obiettivo specifico prioritario di conservazione e gestione del sito è quello di garantire il mantenimento o il ripristino, in uno stato di conservazione soddisfacente degli habitat e delle specie di interesse comunitario presenti, di seguito riportati come ad alta, media o bassa priorità di conservazione (Tabella 5.1).

Ulteriore obiettivo di conservazione e gestione del sito è garantire o migliorare lo stato di conservazione degli habitat e delle specie di interesse comunitario presenti e identificati come a bassa priorità di conservazione (Tabella 5.1), favorendo altresì la conservazione delle altre specie importanti di fauna e flora presenti (cfr. sezione 3.3 *Altre specie importanti di Flora e Fauna* del Formulario Standard Natura 2000).

Nella tabella seguente sono elencati gli habitat e le specie di interesse comunitario presenti nel sito, la valutazione sintetica relativa al loro stato di conservazione e la priorità di conservazione nel sito medesimo (codificati), descritti al paragrafo 9.

Tabella 5.1 Stato e priorità di conservazione per gli habitat e le specie presenti nel sito

Codice	HABITAT/SPECIE	Stato di conservazione	Priorità di conservazione
6230*	Formazioni erbose a <i>Nardus</i> , ricche di specie, su substrato siliceo delle zone montane (e delle zone submontane dell'Europa continentale)	3 = buono	2 = media
3130	Acque stagnanti, da oligotrofe a mesotrofe, con vegetazione dei <i>Littorelletea uniflorae</i> e/o degli <i>Isoeto-Nanojuncetea</i>	2 = medio	3 = alta
6210	Formazioni erbose secche seminaturali e facies coperte da cespugli su substrato calcareo (<i>Festuco-Brometalia</i>)	2 = medio	2 = media
5357	<i>Bombina pachypus</i> [<i>B. variegata</i>] (Ululone a ventre giallo)	1 = cattivo	3 = alta
1167	<i>Triturus carnifex</i> (Tritone crestato italiano)	3 = buono	3 = alta
6199	<i>Euplagia quadripunctaria</i> [<i>Callimorpha quadripunctaria</i>] (Falena dell'edera)	1 = cattivo	1 = bassa

6 PRESSIONI E MINACCE

La presenza dei bovini e degli equini nel sito determina una costante ed energica azione di calpestio che, abbinata all'intenso pascolamento e all'abbeveraggio, può compromettere la conservazione di tutti gli habitat e le specie di interesse comunitario presenti.

L'incidenza del pascolo durante il periodo primaverile-estivo produce anche un sensibile aumento del carico organico per effetto delle deiezioni animali e un generale decadimento della qualità chimico-fisica delle acque.

Il transito veicolare ed il calpestio rappresenta un'altra pressione sugli habitat 6230* e 6210 in quanto determina la formazione di percorsi, segnati dai veicoli, che vengono progressivamente approfonditi dal passaggio del bestiame.

Tabella 6.1 Pressioni e Minacce

PRESSIONI / MINACCE	HABITAT			SPECIE			TOTALE
	3130	6210	6230	1167	5357	6199	
Codici di habitat e specie riscontrati nel sito							
A - Agricoltura							5
A04.01.03 - pascolo intensivo di cavalli	3130	6210	6230	1167	5357		5
D - Trasporto e linee di servizio							1
D01.01 - Sentieri, piste ciclabili (incluse strade forestali non asfaltate)		6210					1
H - Inquinamento							3
H01 - Inquinamento delle acque superficiali (limniche e terrestri)	3130			1167	5357		3
Totale delle pressioni/minacce per habitat/specie	2	2		2			

7. MISURE DI CONSERVAZIONE

Le misure di conservazione definite nel presente paragrafo si aggiungono alle disposizioni regionali vigenti in materia ambientale, con riferimento alla tutela della biodiversità.

Le presenti misure hanno carattere di prevalenza in relazione a disposizioni e provvedimenti regionali e locali concernenti la stessa materia laddove siano più restrittive (come meglio descritto nell'Allegato 2 alla presente Deliberazione).

7.1 Misure regolamentari

Le misure regolamentari, così come riportato nel "Manuale delle linee guida per la redazione dei piani di gestione dei siti Natura 2000" (disponibile sul sito del MATTM), sono degli interventi di tipo normativo o regolativo riguardanti lo stato di conservazione degli habitat e delle specie. Consistono di disposizioni generali o specifiche riferite alle attività ammesse o vietate all'interno del sito.

Sono di seguito riportate le misure regolamentari di carattere generale applicabili al sito, ai sensi della D.G.R. del Lazio n. 612 del 16/12/2011 (allegato D):

A. DIVIETI

- a) è vietata la bruciatura delle stoppie e delle paglie, nonché della vegetazione presente al termine dei cicli produttivi di prati naturali o seminati, sulle superfici specificate ai punti seguenti:
- 1) superfici a seminativo ai sensi dell'art. 2, lettera a) del regolamento (CE) n. 1120/2009;
 - 2) superfici non coltivate durante tutto l'anno e superfici ritirate dalla produzione ammissibili all'aiuto diretto, mantenute in buone condizioni agronomiche e ambientali a norma dell'art. 6 del regolamento (CE) n. 73/2009.

Sono fatti salvi, in ogni caso, gli interventi di bruciatura connessi ad emergenze di carattere fitosanitario prescritti dall'autorità competente o a superfici investite a riso e salvo diversa prescrizione della competente Autorità di gestione;

- b) è vietata l'eliminazione degli elementi naturali e semi-naturali caratteristici del paesaggio agrario con alta valenza ecologica che verrà individuato con apposito provvedimento della Giunta regionale;

- c) è vietata l'eliminazione dei terrazzamenti esistenti, delimitati a valle da muretto a secco oppure da una scarpata inerbita, sono fatti salvi i casi regolarmente autorizzati di rimodellamento dei terrazzamenti eseguiti allo scopo di assicurare una gestione economicamente sostenibile;
- d) sono vietati i livellamenti del terreno non autorizzati dal soggetto o dall'ente gestore, ad esclusione dei livellamenti ordinari per la preparazione del letto di semina;
- e) è vietato convertire le superfici a pascolo permanente, come definito dall'art. 2 lettera c) del regolamento (CE) n. 1120/2009 della Commissione del 29 ottobre 2009 recante "modalità di applicazione del regime di pagamento unico di cui al titolo III del regolamento n. 73/2009 del Consiglio nell'ambito della politica agricola comune e istituisce taluni regimi di sostegno a favore degli agricoltori";
- h) è vietato l'utilizzo di munizionamento a pallini di piombo all'interno delle zone umide, quali laghi, stagni, paludi, acquitrini, lanche e lagune d'acqua dolce, salata, salmastra, nonché nel raggio di 150 metri dalle rive più esterne.

B. OBBLIGHI

- a) per le superfici non coltivate (superfici disattivate) durante tutto l'anno e sulle superfici ritirate dalla produzione ammissibili all'aiuto diretto, mantenute in buone condizioni agronomiche e ambientali a norma dell'art. 6 del regolamento (CE) n. 73/2009, si deve garantire la presenza di una copertura vegetale, naturale o artificiale, durante tutto l'anno e attuare pratiche agronomiche consistenti esclusivamente in operazioni di sfalcio, trinciatura della vegetazione erbacea, o pascolamento sui terreni ritirati dalla produzione sui quali non vengono fatti valere titoli di ritiro. Dette operazioni devono essere effettuate almeno una volta l'anno, fatto salvo il periodo di divieto annuale di intervento compreso fra l'1 marzo e il 31 luglio di ogni anno. E' fatto comunque obbligo di compiere sfalci e/o lavorazioni del terreno per la realizzazione di fasce antincendio, conformemente a quanto previsto dalle normative in vigore. In deroga all'obbligo della presenza di una copertura vegetale, naturale o artificiale, durante tutto l'anno sono ammesse lavorazioni meccaniche sui terreni ritirati dalla produzione nei seguenti casi:
 - 1) pratica del sovescio, in presenza di specie da sovescio o piante biocide;
 - 2) terreni interessati da interventi di ripristino di habitat e biotopi;
 - 3) colture a perdere per la fauna, ai sensi dell'art. 1 lettera c) del Decreto del Ministero delle Politiche Agricole e Forestali del 7 marzo 2002;
 - 4) nel caso in cui le lavorazioni siano funzionali all'esecuzione di interventi di miglioramento fondiario;
 - 5) sui terreni a seminativo ritirati dalla produzione per un solo anno o, limitatamente all'annata agraria precedente all'entrata in produzione, nel caso di terreni a seminativo ritirati per due o più anni, lavorazioni del terreno allo scopo di ottenere una produzione agricola nella successiva annata agraria, comunque da effettuarsi non prima del 15 luglio dell'annata agraria precedente all'entrata in produzione;
- b) a partire dal 1 gennaio 2012 è fatto obbligo di creare e mantenere fasce tampone definite come una fascia inerbita spontanea o seminata con specie autoctone, preferibilmente ad alto assorbimento di nitrati, oppure arborea o arbustiva riferita allo standard 5.2 di cui all'articolo 6 e all'Allegato III del regolamento CE 73/2009 e di larghezza definita dal Decreto del Ministro delle Politiche Agricole Alimentari e Forestali n. 30125/2009 e successive modificazioni ed integrazioni come recepito ed attuato da apposito atto della Giunta Regionale.

Inoltre si riportano le ulteriori e specifiche misure di seguito elencate, suddivise in divieti ed obblighi.

7.1.1 Divieti ed obblighi generali

[contrattuale] Per le porzioni del Sito gravate da usi civici si applica la seguente disposizione: entro un anno dalla designazione delle ZSC, il regolamento degli usi civici deve essere aggiornato, tenendo conto degli obiettivi di conservazione di specie e/o habitat per cui il sito è stato designato, e sottoposto a procedura di valutazione di incidenza.

7.1.2 Divieti ed obblighi relativamente agli habitat

3130 Acque stagnanti, da oligotrofe a mesotrofe, con vegetazione dei *Littorelletea uniflorae* e/o degli *Isoeto-Nanojuncetea*

- a) È vietato alterare la morfologia e il regime idrico degli stagni;
- b) È vietato il taglio ed il danneggiamento della vegetazione acquatica sommersa e semisommersa, riparia ed igrofila, erbacea e arbustiva, salvo specifica deroga rilasciata in sede di Valutazione d'Incidenza, ai sensi dell'art. 5 del DPR 357/97 e ss.mm.ii., agli enti preposti e competenti, per ragioni connesse alla gestione del sito;
- c) È vietato captare le acque sorgive e degli stagni tranne che per consentire l'abbeveraggio del bestiame presente nel SIC.

6230* Formazioni erbose a *Nardus*, ricche di specie, su substrato siliceo delle zone montane (e delle submontane dell'Europa continentale)

6210 Formazioni erbose secche seminaturali e facies coperte da cespugli su substrato calcareo (*Festuco-Brometalia*)

- a) [contrattuale] Nelle porzioni di Sito di proprietà pubblica il carico di bestiame deve essere regolamentato, e in ogni caso non dovrà essere superiore a 1,2 UBA ad ettaro;
- b) [contrattuale] Per le porzioni del Sito non sottoposte ad obblighi previsti da pianificazioni o regolamentazioni derivanti da normative vigenti, il Soggetto Gestore del Sito ha l'obbligo di regolamentare il pascolo, anche ricorrendo a misure contrattuali, tenendo conto degli obiettivi di conservazione di specie e/o habitat per cui il sito è stato designato; la regolamentazione del pascolo dovrà essere sottoposta a procedura di valutazione di incidenza.

7.1.3 Divieti o obblighi relativamente alle specie

5357 *Bombina pachypus* [B. variegata] (Ululone a ventre giallo)

1167 *Triturus carnifex* (Tritone crestato italiano)

- a) È vietato alterare la morfologia e il regime idrico degli stagni;
- b) È vietato il taglio ed il danneggiamento della vegetazione acquatica sommersa e semisommersa, riparia ed igrofila, erbacea e arbustiva;
- c) È vietato captare le acque sorgive e degli stagni tranne che per consentire l'abbeveraggio del bestiame presente nel SIC;
- d) È vietata l'eliminazione o la trasformazione ad altro uso di fontanili, abbeveratoi ed altre piccole raccolte d'acqua artificiali nelle quali sia riscontrata la presenza certa o potenziale di specie di Anfibi;
- e) È vietata la pulizia con sostanze chimiche e la manutenzione ordinaria con modalità differenti da quelle indicate nel paragrafo successivo "azioni da incentivare";
- f) È vietata l'immissione di pesci potenziali predatori delle fasi larvali degli Anfibi.

6199 *Euplagia quadripunctaria* [*Callimorpha quadripunctaria*] (Falena dell'edera)

Si ritengono sufficienti le misure sopra riportate.

7.2 *Interventi attivi e azioni da incentivare*

Ai fini della gestione del SIC/ZSC, sono di seguito definiti gli interventi attivi e le azioni da incentivare la cui attuazione è ritenuta prioritaria per il conseguimento degli obiettivi di gestione del sito.

1. Incentivare la manutenzione o restauro dei fontanili esistenti, qualora necessari, secondo le seguenti prescrizioni:

- a) non si dovrà procedere al drenaggio, all'eliminazione dell'alimentazione e riempimento della zona umida a valle dei fontanili;
- b) laddove possibile, realizzare un'area naturale non impermeabilizzata per il convogliamento delle acque nel terreno provenienti dal "troppo pieno", da effettuarsi a partire dalla porzione a valle della piattaforma con funzione di richiamo per gli anfibi;
- c) nella ristrutturazione delle pareti e dei muretti di contenimento di vasche e fontanili si devono per quanto possibile lasciare spazi non cementati come rifugio per gli anfibi durante il periodo di estivazione;
- d) nella sistemazione dell'area limitrofa al fontanile stesso, nel caso si realizzino o recuperino muretti, questi devono essere di tipo "a secco", preferibilmente utilizzando materiale lapideo locale, senza uso di collanti cementizi, al fine di consentire che siano utilizzati come rifugio dagli stessi anfibi e altra piccola fauna;
- e) è necessario adottare soluzioni progettuali che facilitino gli spostamenti degli anfibi (realizzazione di rampe di risalita all'esterno e all'interno dei fontanili; pareti, anche quelle esterne, non lisce);
- f) le specie animali incidentalmente rinvenute durante le operazioni e collocate temporaneamente in adeguati contenitori, devono essere ricollocate nel fontanile di provenienza.

Al fine di garantire la corretta esecuzione degli interventi sopra descritti, è preferibile la supervisione di tecnici competenti (naturalisti, biologi)

2. Promuovere le operazioni di pulizia dei fontanili secondo quanto riportato di seguito:

- a) intervenire di massima nel periodo compreso tra il 1 ottobre e il 15 gennaio (nelle località dove è accertata la riproduzione anche in periodo autunnale, intervenire preferibilmente tra il 15 agosto e il 30 settembre);
- b) intervenire esclusivamente a mano senza togliere completamente l'acqua;
- c) rimuovere il materiale depositato per evitare l'interramento avendo cura di lasciarne una parte;
- d) limitare l'asportazione della vegetazione acquatica alle parti morte delle piante, evitando di rimuovere gli apparati radicanti;
- e) le specie animali incidentalmente catturate durante le operazioni di pulizia e collocate temporaneamente in adeguati contenitori, devono essere ricollocate nel fontanile di provenienza.

3. Incentivare la realizzazione ex novo di fontanili, abbeveratoi e altre piccole raccolte d'acqua secondo le seguenti prescrizioni:

- a) non devono essere effettuati movimenti terra se non quelli strettamente necessari allo scavo per il rifacimento delle condotte ed alla realizzazione delle opere di captazione e di invasi;
- b) laddove possibile, realizzare un'area naturale non impermeabilizzata per il convogliamento delle acque nel terreno provenienti dal "troppo pieno", da effettuarsi a partire dalla porzione a valle della piattaforma con funzione di richiamo per gli anfibi;
- c) nella sistemazione dell'area limitrofa al fontanile stesso, nel caso si realizzino muretti, questi devono essere di tipo "a secco", preferibilmente utilizzando materiale lapideo locale, senza uso di collanti cementizi, al fine di consentire che siano utilizzati come rifugio dagli stessi anfibi e altra piccola fauna;
- d) è necessario adottare soluzioni progettuali che facilitino gli spostamenti degli anfibi (realizzazione di rampe di risalita all'esterno e all'interno dei fontanili; pareti, anche quelle esterne, non lisce);
- e) realizzare il nuovo fontanile mantenendo preferibilmente una connessione ecologica con elementi naturali preesistenti (es. lembi di bosco, siepi, macere o affioramenti rocciosi, zone umide, ecc.).

4. Incentivare interventi finalizzati al miglioramento della disponibilità idrica per l'abbeverata del bestiame, anche in aree al di fuori del Sito;

5. Incentivare interventi di risistemazione della sede della strada comunale, mediante imbrecciatura e stabilizzazione.

Ulteriori interventi e azioni possono essere individuati e realizzati, se ritenuti urgenti per il raggiungimento degli obiettivi di conservazione, anche ai fini dell'allocazione di risorse finanziarie e della richiesta di cofinanziamento comunitario. Gli uffici regionali competenti in materia di Rete Natura 2000 provvedono alla valutazione degli ulteriori interventi e azioni ritenuti necessari.

8 FONTI E/O RIFERIMENTI BIBLIOGRAFICI RIFERITI AL SITO

Documenti tecnici

AA.VV., 2004-2005. Proposta di Piano di Gestione del Sito Natura 2000 "Piano Dei Pantani" IT 6020001. Finanziato con Deliberazione di Giunta della Regione Lazio n. 1534/2002.

9 SCHEDE DI VALUTAZIONE SINTETICHE DEGLI HABITAT E DELLE SPECIE

Le valutazioni degli habitat e delle specie contenute nelle schede che seguono sono finalizzate a stabilire la priorità di conservazione dell'habitat o della specie nel sito in esame. Nel caso di specie endemiche o specie presenti in Italia solo nella Regione Lazio, la priorità di conservazione ha anche rilevanza nazionale.

La priorità di conservazione espressa a livello regionale è indispensabile per pianificare gli interventi gestionali e di tutela, in applicazione alle misure adottate.

Habitat di cui all'allegato I della Direttiva Habitat

Codice Habitat - Denominazione	3130. Acque stagnanti, da oligotrofe a mesotrofe, con vegetazione dei <i>Littorelletea uniflorae</i> e/o degli <i>Isoeto-Nanojuncetea</i>	
		Riferimenti
Valutazione sintetica relativa allo stato di conservazione	2 = medio	AA.VV., 2004-2005
Ruolo del sito per la conservazione dell'habitat	3 = l'habitat si trova in pochi altri SIC della Regione o vi è presente con aspetti molto rappresentativi	Calvario et al., 2008
Pressioni (impatti presenti o passati)	A04.01.01-03: pascolo intensivo di bovini e cavalli.	Da Elenco delle pressioni e minacce riportato nel portale europeo di riferimento
Minacce (impatti futuri o previsti)	H01. Inquinamento delle acque superficiali	Da Elenco delle pressioni e minacce riportato nel portale europeo di riferimento
Priorità di conservazione	3 = alta	

Codice Habitat - Denominazione	6210 Formazioni erbose secche seminaturali e facies coperte da cespugli su substrato calcareo (<i>Festuco-Brometalia</i>)	
		Riferimenti
Valutazione sintetica relativa allo stato di conservazione	2 = medio	AA.VV., 2004-2005
Ruolo del sito per la conservazione dell'habitat	2 = l'habitat si trova in altri SIC della Regione, ma altrove non presenta caratteri significativamente rappresentativi	Calvario et al., 2008
Pressioni (impatti presenti o passati)	A04.01.01-03: pascolo intensivo di bovini e cavalli. D01.01: strade forestali non asfaltate	Da Elenco delle pressioni e minacce riportato nel portale europeo di riferimento
Minacce (impatti futuri o previsti)	Non sono segnalate minacce specifiche	Da Elenco delle pressioni e minacce riportato nel portale europeo di riferimento
Priorità di conservazione	2 = media	

Codice Habitat - Denominazione	6230*. Formazioni erbose a <i>Nardus</i>, ricche di specie, su substrato siliceo delle zone montane (e delle zone submontane dell'Europa continentale)	
		Riferimenti
Valutazione sintetica relativa allo stato di conservazione	3 = buono	AA.VV., 2004-2005
Ruolo del sito per la conservazione dell'habitat	2 = l'habitat si trova in altri SIC della Regione, ma altrove non presenta caratteri significativamente rappresentativi 1 =	Calvario et al., 2008
Pressioni (impatti presenti o passati)	A04.01.01-03: pascolo intensivo di bovini e cavalli.	Da Elenco delle pressioni e minacce riportato nel portale europeo di riferimento
Minacce (impatti futuri o previsti)	Non sono segnalate minacce specifiche	Da Elenco delle pressioni e minacce riportato nel portale europeo di riferimento
Priorità di conservazione	2 = media	

Specie di cui all'allegato II della Direttiva Habitat

Codice Specie - Nome scientifico	5357. <i>Bombina pachypus</i> [<i>B. variegata</i>]	
		Riferimenti
Valutazione sintetica relativa allo stato di conservazione	1 = cattivo	AA.VV., 2004-2005
Ruolo del sito per la conservazione della specie	1 = la specie è presente con popolazioni non vitali	Calvario et al., 2008
Pressioni (impatti presenti o passati)	A04.01.01-03: pascolo intensivo di bovini e cavalli.	Da Elenco delle pressioni e minacce riportato nel portale europeo di riferimento
Minacce (impatti futuri o previsti)	H01. Inquinamento delle acque superficiali	Da Elenco delle pressioni e minacce riportato nel portale europeo di riferimento
Priorità di conservazione	3 = alta	

Codice Specie - Nome scientifico	1167. <i>Triturus carnifex</i>	
		Riferimenti
Valutazione sintetica relativa allo stato di conservazione	3 = buono	AA.VV., 2004-2005
Ruolo del sito per la conservazione della specie	1 = la specie è assai diffusa	Calvario et al., 2008
Pressioni (impatti presenti o passati)	A04.01.01-03: pascolo intensivo di bovini e cavalli.	Da Elenco delle pressioni e minacce riportato nel portale europeo di riferimento
Minacce (impatti futuri o previsti)	H01. Inquinamento delle acque superficiali	Da Elenco delle pressioni e minacce riportato nel portale europeo di riferimento
Priorità di conservazione	3 = alta	

Codice Specie - nome scientifico	6199. <i>Euplagia quadripunctaria</i> [<i>Callimorpha quadripunctaria</i>]	
		Riferimenti
Valutazione sintetica relativa allo stato di conservazione	1 = cattivo	AA.VV., 2004-2005
Ruolo del sito per la conservazione della specie	1 = la specie è presente con popolazioni non vitali	Calvario et al., 2008
Pressioni (impatti presenti o passati)	Non sono segnalate pressioni specifiche	Da Elenco delle pressioni e minacce riportato nel portale europeo di riferimento
Minacce (impatti futuri o previsti)	Non sono segnalate minacce specifiche	Da Elenco delle pressioni e minacce riportato nel portale europeo di riferimento
Priorità di conservazione	1 = bassa	

MISURE DI CONSERVAZIONE DEL SIC IT6020004 “Valle Avanzana - Fuscello”

1 INTRODUZIONE

Le misure di conservazione e gli indirizzi di gestione definiti nel presente documento si applicano al Sito di Interesse Comunitario IT6020004 “Valle Avanzana – Fuscello” ai fini della designazione dello stesso a Zona Speciale di Conservazione (ZSC), ai sensi della Direttiva 92/43/CEE relativa alla conservazione degli habitat naturali e seminaturali e della flora e della fauna selvatiche.

A seguito di tale designazione, ai sensi dell’art. 2 del Decreto del Ministero dell’Ambiente e della Tutela del Territorio e del Mare (D.M. del MATTM) del 17 ottobre 2007, “*Criteri minimi uniformi per la definizione di misure di conservazione relative a Zone Speciali di Conservazione (ZSC) e a Zone di Protezione Speciale (ZPS)*”, le misure di conservazione e gli indirizzi di gestione, come definiti, si applicheranno, pertanto, alla ZSC IT6020004 “Valle Avanzana – Fuscello”.

Il presente documento recepisce le misure generali previste nell’Allegato D alla Deliberazione della Giunta Regionale n. 612 del 16 dicembre 2011 “*Rete Europea Natura 2000: misure di conservazione da applicarsi nelle Zone di protezione Speciale (ZPS) e nelle Zone Speciali di Conservazione (ZSC). Sostituzione integrale della Deliberazione della Giunta Regionale 16 maggio 2008, n. 363, come modificata dalla Deliberazione della Giunta regionale 7 dicembre 2008, n. 928*”, di recepimento del citato D.M. del 17 ottobre 2007 (vedi punto 7).

Poiché il SIC IT6020004 “Valle Avanzana – Fuscello” è incluso nella ZPS IT6020005 “*Monti Reatini*” vigono, inoltre, le norme previste nella D.G.R. 612/2011.

2 INQUADRAMENTO TERRITORIALE DEL SITO

Il SIC IT6020004 “Valle Avanzana – Fuscello” appartiene alla regione biogeografica *Mediterranea*, occupa una superficie di 1151,0 ha, è localizzato nella Provincia di *Rieti* e interessa i Comuni di *Rivodutri*, *Leonessa* e *Morro Reatino*.

Il SIC non ricade in Area Naturale Protetta (sensu L. 394/1991).

3 HABITAT E SPECIE PRESENTI

Sono oggetto delle presenti misure di conservazione gli habitat dell’Allegato I e le specie dell’Allegato II della direttiva 92/43/CEE elencati/e nel Formulario Standard Natura 2000

Il formulario standard del sito è disponibile in forma completa nelle pagine web del MATTM <http://www.minambiente.it/pagina/schede-e-cartografie>, aggiornato a: Ottobre 2013.

3.1 Tipi di habitat presenti nel sito e loro valutazione

Annex I Habitat types						Site assessment			
Code	PF	NP	Cover [ha]	Cave [number]	Data quality	A B C D	A B C		
						Representativity	Relative Surface	Conservation	Global
6210*			81.4		G	C	C	B	B

3.2 Specie elencate nell'Allegato II della Direttiva 92/43/EEC e valutazione del sito in relazione alle stesse

Species			Population in the site							Site assessment				
G	Code	Scientific Name	S	NP	T	Size		Unit	Cat.	D.qual.	A B C D		A B C	
						Min	Max				Pop.	Con.	Iso.	Glo.
A	5357	Bombina pachipus			p	50	50	i		G	C	B	B	B
A	5367	Salamandrina perspicillata			p				C	DD	C	B	B	B

4 PERIMETRAZIONE DEL SITO E CARTE TEMATICHE

Il perimetro del SIC IT6020004 “Valle Avanzana - Fuscello” anche ai fini della designazione dello stesso quale Zona Speciale di Conservazione, è riportato nel sito della Regione Lazio all’indirizzo:

http://www.regione.lazio.it/binary/rl_ambiente/tbl_contenuti/cartografia/Rieti/IT6020004.PDF

La cartografia tematica sugli habitat e le specie di interesse è depositata presso gli uffici regionali competenti in materia di Rete Natura 2000.

5 OBIETTIVI E PRIORITÀ DI CONSERVAZIONE REGIONALI

L’obiettivo generale di conservazione e gestione del SIC IT6020004 “Valle Avanzana - Fuscello” è quello di garantire la conservazione degli habitat e delle specie di fauna e flora di interesse comunitario presenti, e della biodiversità in generale, mantenendo o laddove necessario ripristinando gli equilibri biologici in atto e preservando il ruolo ecologico-funzionale complessivo del sito stesso nell’ambito della Rete Natura 2000, ai sensi dell’art. 2 della Direttiva 92/43/CEE.

Obiettivo specifico prioritario di conservazione e gestione del sito è quello di garantire il mantenimento o il ripristino di un buono stato di conservazione soddisfacente degli habitat e le specie di interesse comunitario presenti nel sito, di seguito come ad alta o media priorità di conservazione (Tabella 5.1).

Ulteriore obiettivo di conservazione e gestione del sito è garantire o migliorare lo stato di conservazione degli habitat e delle specie di interesse comunitario presenti e identificati come a bassa priorità di conservazione (Tabella 5.1) favorendo altresì la conservazione delle altre specie importanti di fauna e flora presenti (cfr. sezione 3.3 *Altre specie importanti di Flora e Fauna* del Formulario Standard Natura 2000).

Nella tabella seguente sono elencati gli habitat e le specie di interesse comunitario presenti nel sito, la valutazione sintetica relativa al loro stato di conservazione e la priorità di conservazione nel sito medesimo (codificati) descritti al paragrafo 9.

Tabella 5.1 Valutazione sintetica e priorità di conservazione per gli habitat e le specie presenti nel sito

Codice	HABITAT/SPECIE	Valutazione sintetica	Priorità
6210	Formazioni erbose secche seminaturali e facies coperte da cespugli su substrato calcareo (<i>Festuco-Brometalia</i>)	0 = non valutabile	2 = medio
5367	<i>Salamandrina perspicillata</i> [<i>Salamandrina terdigitata</i>] (<i>Salamandrina</i> dagli occhiali)	2 = medio	3 = alta
5357	<i>Bombina pachypus</i> [<i>B. variegata</i>] (Ululone a ventre giallo)	1 = cattivo	3 = alta

6 PRESSIONI E MINACCE

Le minacce individuate sono collegate per lo più all'eccesso di pascolo per l'habitat 6210, mentre gli habitat acquatici sono sottoposti a una riduzione della loro estensione a seguito delle consistenti captazioni delle sorgenti.

Tabella 6.1 Pressioni e minacce

PRESSIONI / MINACCE	HABITAT	SPECIE	TOTALE
Codici di habitat e specie riscontrati nel sito	6210	1175 1193	
A - Agricoltura			1
A04.01 - Pascolo intensivo	6210		1
J - Modificazioni dei sistemi naturali			2
J02.06.02 - Prelievo di acque superficiali per fornitura di acqua pubblica		1175 1193	2
K - Processi biotici ed abiotici naturali (escluse catastrofi)			1
K03.03 - Introduzione di malattie (patogeni microbici)		1193	1
Totale delle pressioni/minacce per habitat/specie	1	1 2	

7 MISURE DI CONSERVAZIONE

Le misure di conservazione definite nel presente paragrafo si aggiungono alle disposizioni regionali vigenti in materia ambientale, con riferimento alla tutela della biodiversità.

Le presenti misure hanno carattere di prevalenza in relazione a disposizioni e provvedimenti regionali e locali concernenti la stessa materia laddove siano più restrittive (come meglio descritto nell'Allegato 2 alla presente Deliberazione).

7.1 Misure regolamentari

Le misure regolamentari, così come riportato nel "Manuale delle linee guida per la redazione dei piani di gestione dei siti Natura 2000" (disponibile sul sito del MATTM), sono degli interventi di tipo normativo o regolativo riguardanti lo stato di conservazione degli habitat e delle specie. Consistono di disposizioni generali o specifiche riferite alle attività ammesse o vietate all'interno del sito.

Sono di seguito riportate le misure regolamentari di carattere generale applicabili al sito, ai sensi della D.G.R. del Lazio n. 612 del 16/12/2011 (allegato D):

A. DIVIETI

- a) è vietata la bruciatura delle stoppie e delle paglie, nonché della vegetazione presente al termine dei cicli produttivi di prati naturali o seminati, sulle superfici specificate ai punti seguenti:
- 1) superfici a seminativo ai sensi dell'art. 2, lettera a) del regolamento (CE) n. 1120/2009;
 - 2) superfici non coltivate durante tutto l'anno e superfici ritirate dalla produzione ammissibili all'aiuto diretto, mantenute in buone condizioni agronomiche e ambientali a norma dell'art. 6 del regolamento (CE) n. 73/2009.
- Sono fatti salvi, in ogni caso, gli interventi di bruciatura connessi ad emergenze di carattere fitosanitario prescritti dall'autorità competente o a superfici investite a riso e salvo diversa prescrizione della competente Autorità di gestione;
- b) è vietata l'eliminazione degli elementi naturali e semi-naturali caratteristici del paesaggio agrario con alta valenza ecologica che verrà individuato con apposito provvedimento della Giunta regionale;
- c) è vietata l'eliminazione dei terrazzamenti esistenti, delimitati a valle da muretto a secco oppure da una scarpata inerbita, sono fatti salvi i casi regolarmente autorizzati di rimodellamento dei terrazzamenti eseguiti allo scopo di assicurare una gestione economicamente sostenibile;
- d) sono vietati i livellamenti del terreno non autorizzati dal soggetto o dall'ente gestore, ad esclusione dei livellamenti ordinari per la preparazione del letto di semina;
- e) è vietato convertire le superfici a pascolo permanente, come definito dall'art. 2 lettera c) del regolamento (CE) n. 1120/2009 della Commissione del 29 ottobre 2009 recante "modalità di applicazione del regime di pagamento unico di cui al titolo III del regolamento n. 73/2009 del Consiglio nell'ambito della politica agricola comune e istituisce taluni regimi di sostegno a favore degli agricoltori";
- h) è vietato l'utilizzo di munizionamento a pallini di piombo all'interno delle zone umide, quali laghi, stagni, paludi, acquitrini, lanche e lagune d'acqua dolce, salata, salmastra, nonché nel raggio di 150 metri dalle rive più esterne.

B. OBBLIGHI

- a) Per le superfici non coltivate (superfici disattivate) durante tutto l'anno e sulle superfici ritirate dalla produzione ammissibili all'aiuto diretto, mantenute in buone condizioni agronomiche e ambientali a norma dell'art. 6 del regolamento (CE) n. 73/2009, si deve garantire la presenza di una copertura vegetale, naturale o artificiale, durante tutto l'anno e attuare pratiche agronomiche consistenti esclusivamente in operazioni di sfalcio, trinciatura della vegetazione erbacea, o pascolamento sui terreni ritirati dalla produzione sui quali non vengono fatti valere titoli di ritiro. Dette operazioni devono essere effettuate almeno una volta l'anno, fatto salvo il periodo di divieto annuale di intervento compreso fra l'1 marzo e il 31 luglio di ogni anno. E' fatto comunque obbligo di compiere sfalci e/o lavorazioni del terreno per la realizzazione di fasce antincendio, conformemente a quanto previsto dalle normative in vigore. In deroga all'obbligo della presenza di una copertura vegetale, naturale o artificiale, durante tutto l'anno sono ammesse lavorazioni meccaniche sui terreni ritirati dalla produzione nei seguenti casi:
- 1) pratica del sovescio, in presenza di specie da sovescio o piante biocide;
 - 2) terreni interessati da interventi di ripristino di habitat e biotopi;
 - 3) colture a perdere per la fauna, ai sensi dell'art. 1 lettera c) del Decreto del Ministero delle Politiche Agricole e Forestali del 7 marzo 2002;

- 4) nel caso in cui le lavorazioni siano funzionali all'esecuzione di interventi di miglioramento fondiario;
 - 5) sui terreni a seminativo ritirati dalla produzione per un solo anno o, limitatamente all'annata agraria precedente all'entrata in produzione, nel caso di terreni a seminativo ritirati per due o più anni, lavorazioni del terreno allo scopo di ottenere una produzione agricola nella successiva annata agraria, comunque da effettuarsi non prima del 15 luglio dell'annata agraria precedente all'entrata in produzione;
- b) a partire dal 1 gennaio 2012 è fatto obbligo di creare e mantenere fasce tampone definite come una fascia inerbita spontanea o seminata con specie autoctone, preferibilmente ad alto assorbimento di nitrati, oppure arborea o arbustiva riferita allo standard 5.2 di cui all'articolo 6 e all'Allegato III del regolamento CE 73/2009 e di larghezza definita dal Decreto del Ministro delle Politiche Agricole Alimentari e Forestali n. 30125/2009 e successive modificazioni ed integrazioni come recepito ed attuato da apposito atto della Giunta Regionale.

Inoltre si riportano le ulteriori e specifiche misure di seguito elencate, suddivise in divieti ed obblighi.

7.1.1 Divieti ed obblighi generali

[*contrattuale*] Per le porzioni del Sito gravate da usi civici si applica la seguente disposizione: entro un anno dalla designazione delle ZSC, il regolamento degli usi civici deve essere aggiornato, tenendo conto degli obiettivi di conservazione di specie e/o habitat per cui il sito è stato designato, e sottoposto a procedura di valutazione di incidenza.

7.1.2 Divieti ed obblighi relativamente agli habitat

6210 Formazioni erbose secche seminaturali e facies coperte da cespugli su substrato calcareo (*Festuco-Brometalia*)

- a) [*contrattuale*] Per i terreni di proprietà pubblica, obbligo di redazione di un Piano di Pascolamento del sito con gli obiettivi della salvaguardia degli habitat di interesse comunitario, il miglioramento della qualità foraggera del cotico eroso e dei livelli di ingestione degli animali. Il piano dovrà definire: carico di bestiame teorico, istantaneo, stagionale, modalità di utilizzo dei pascoli (attraverso per es. la rotazione, turnazione, ecc.), tempi di permanenza degli animali sulle diverse superfici con relativo calendario;
- b) [*contrattuale*] Per le porzioni del Sito non sottoposte ad obblighi previsti da pianificazioni o regolamentazioni derivanti da normative vigenti, il Soggetto Gestore del Sito ha l'obbligo di regolamentare il pascolo, anche ricorrendo a misure contrattuali, tenendo conto degli obiettivi di conservazione di specie e/o habitat per cui il sito è stato designato; la regolamentazione del pascolo dovrà essere sottoposta a procedura di valutazione di incidenza.

7.1.3 Divieti o obblighi relativamente alle specie

5367 *Salamandrina perspicillata* (Salamandrina dagli occhiali)

5357 *Bombina pachypus* (Ululone a ventre giallo)

- a) Sono vietate le attività e le opere capaci di ridurre la disponibilità di acqua in alveo o modificare le dinamiche dei deflussi idrici, a eccezione delle opere pubbliche di somma urgenza, così come previsto dal D.G.R. 534/06, e degli interventi necessari al ripristino e

riequilibrio di funzionalità ecologiche o per il mantenimento o la creazione di zone umide adatte alle esigenze ecologiche delle specie di interesse comunitario o comunque di interesse naturalistico;

- b) E' fatto obbligo di limitare le nuove captazioni delle sorgenti per usi domestici e/o irrigui; tali interventi sono comunque soggetti a valutazione d'incidenza;
- c) È vietata l'eliminazione o la trasformazione ad altro uso di fontanili, abbeveratoi e altre piccole raccolte d'acqua artificiali nelle quali sia riscontrata la presenza certa o potenziale di specie di Anfibi;
- d) È vietata l'immissione nei fontanili, abbeveratoi e altre piccole raccolte d'acqua artificiali di rifiuti e sostanze inquinanti di qualsiasi natura;
- e) È vietata la pulizia con sostanze chimiche e la manutenzione ordinaria con modalità differenti da quelle indicate nel paragrafo successivo "azioni da incentivare";
- f) È vietata l'immissione di pesci potenziali predatori delle fasi larvali degli Anfibi.

7.2 Interventi attivi e azioni da incentivare

Ai fini della gestione del SIC/ZSC, sono di seguito definiti gli interventi attivi e le azioni da incentivare la cui attuazione è ritenuta prioritaria per il conseguimento degli obiettivi di gestione del sito.

- 1. Riqualificazione dell'ecosistema torrentizio anche attraverso la definizione del minimo deflusso vitale (DMV);
- 2. Promuovere la stipula di una convenzione tra le associazioni degli allevatori locali e il Soggetto Gestore del sito per l'attuazione del piano di pascolamento e la definizione di ulteriori interventi da realizzare oltre a quelli previsti dal Piano (6210);
- 3. Incentivare la manutenzione o restauro dei fontanili esistenti, qualora necessari, secondo le seguenti prescrizioni:
 - a) non si dovrà procedere al drenaggio, all'eliminazione dell'alimentazione e riempimento della zona umida a valle dei fontanili;
 - b) laddove possibile, realizzare un'area naturale non impermeabilizzata per il convogliamento delle acque nel terreno provenienti dal "troppo pieno", da effettuarsi a partire dalla porzione a valle della piattaforma con funzione di richiamo per gli anfibi;
 - c) nella ristrutturazione delle pareti e dei muretti di contenimento di vasche e fontanili si devono per quanto possibile lasciare spazi non cementati come rifugio per gli anfibi durante il periodo di estivazione;
 - d) nella sistemazione dell'area limitrofa al fontanile stesso, nel caso si realizzino o recuperino muretti, questi devono essere di tipo "a secco", preferibilmente utilizzando materiale lapideo locale, senza uso di collanti cementizi, al fine di consentire che siano utilizzati come rifugio dagli stessi anfibi e altra piccola fauna;
 - e) è necessario adottare soluzioni progettuali che facilitino gli spostamenti degli anfibi (realizzazione di rampe di risalita all'esterno e all'interno dei fontanili; pareti, anche quelle esterne, non lisce);
 - f) le specie animali incidentalmente rinvenute durante le operazioni e collocate temporaneamente in adeguati contenitori, devono essere ricollocate nel fontanile di provenienza.

Al fine di garantire la corretta esecuzione degli interventi sopra descritti, è preferibile la supervisione di tecnici competenti (naturalisti, biologi).

4. Promuovere le operazioni di pulizia dei fontanili secondo quanto riportato di seguito:
 - a) intervenire di massima nel periodo compreso tra il 1 ottobre e il 15 gennaio (nelle località dove è accertata la riproduzione anche in periodo autunnale, intervenire preferibilmente tra il 15 agosto e il 30 settembre);
 - b) intervenire esclusivamente a mano senza togliere completamente l'acqua;
 - c) rimuovere il materiale depositato per evitare l'interramento avendo cura di lasciarne una parte;
 - d) limitare l'asportazione della vegetazione acquatica alle parti morte delle piante, evitando di rimuovere gli apparati radicanti;
 - e) le specie animali incidentalmente catturate durante le operazioni di pulizia e collocate temporaneamente in adeguati contenitori, devono essere ricollocate nel fontanile di provenienza.

5. Incentivare la realizzazione ex novo di fontanili, abbeveratoi e altre piccole raccolte d'acqua secondo le seguenti prescrizioni:
 - a) non devono essere effettuati movimenti terra se non quelli strettamente necessari allo scavo per il rifacimento delle condotte ed alla realizzazione delle opere di captazione;
 - b) laddove possibile, realizzare un'area naturale non impermeabilizzata per il convogliamento delle acque nel terreno provenienti dal "troppo pieno", da effettuarsi a partire dalla porzione a valle della piattaforma con funzione di richiamo per gli anfibii;
 - c) nella sistemazione dell'area limitrofa al fontanile stesso, nel caso si realizzino muretti, questi devono essere di tipo "a secco", preferibilmente utilizzando materiale lapideo locale, senza uso di collanti cementizi, al fine di consentire che siano utilizzati come rifugio dagli stessi anfibii e altra piccola fauna;
 - d) è necessario adottare soluzioni progettuali che facilitino gli spostamenti degli anfibii (realizzazione di rampe di risalita all'esterno e all'interno dei fontanili; pareti, anche quelle esterne, non lisce);
 - e) realizzare il nuovo fontanile mantenendo preferibilmente una connessione ecologica con elementi naturali preesistenti (es. lembi di bosco, siepi, macere o affioramenti rocciosi, zone umide, ecc.).

Ulteriori interventi e azioni possono essere individuati e realizzati, se ritenuti urgenti per il raggiungimento degli obiettivi di conservazione, anche ai fini dell'allocazione di risorse finanziarie e della richiesta di cofinanziamento comunitario. Gli uffici regionali competenti in materia di Rete Natura 2000 provvedono alla valutazione degli ulteriori interventi e azioni ritenuti necessari.

8 FONTI E/O RIFERIMENTI BIBLIOGRAFICI RIFERITI AL SITO

Documenti tecnici

AA.VV., 2008. Proposta di Misure di conservazione per la tutela della ZPS IT6020005 "Monti Reatini". Finanziato con Deliberazione di Giunta della Regione Lazio n. 913/2005.

9 SCHEDE DI VALUTAZIONE SINTETICHE DEGLI HABITAT E DELLE SPECIE

Le valutazioni degli habitat e delle specie contenute nelle schede che seguono sono finalizzate a stabilire la priorità di conservazione dell'habitat o della specie nel sito in esame. Nel caso di specie endemiche o specie presenti in Italia solo nella Regione Lazio, la priorità di conservazione ha anche rilevanza nazionale.

La priorità di conservazione espressa a livello regionale è indispensabile per pianificare gli interventi gestionali e di tutela, in applicazione alle misure adottate.

Habitat di cui all'allegato I della Direttiva Habitat

Codice Habitat - Denominazione	6210 - Formazioni erbose secche seminaturali e facies coperte da cespugli su substrato calcareo (<i>Festuco-Brometalia</i>)	
	Habitat	Riferimenti
Valutazione sintetica relativa allo stato di conservazione	0 = non valutabile	Proposta di Misure di Conservazione (2008) e Calvario <i>et al.</i> , 2008
Ruolo del sito per la conservazione dell'habitat	1= l'habitat è assai diffuso	Calvario <i>et al.</i> , 2008
Pressioni (impatti presenti o passati)	A04.01 - Pascolo intensivo	Da Elenco delle pressioni e minacce riportato nel portale europeo di riferimento
Minacce (impatti futuri o previsti)	Non segnalate minacce oltre a quelle descritte come pressioni.	Da Elenco delle pressioni e minacce riportato nel portale europeo di riferimento
Priorità di conservazione	3 = alta	

Specie di cui all'allegato II della Direttiva Habitat

Codice Specie - Nome scientifico	5357 - <i>Bombina pachypus</i> [<i>B. variegata</i>]	
	Specie	Riferimenti
Valutazione sintetica relativa allo stato di conservazione	1 = cattivo	Proposta di Misure di Conservazione (2008) e Calvario <i>et al.</i> , 2008
Ruolo del sito per la conservazione della specie	5 = specie endemica a livello nazionale o regionale	Calvario <i>et al.</i> , 2008
Pressioni (impatti presenti o passati)	J02.06.02-Prelievo di acque superficiali per fornitura di acqua pubblica K03.03-Introduzione di malattie (patogeni microbici)	Da Elenco delle pressioni e minacce riportato nel portale europeo di riferimento
Minacce (impatti futuri o previsti)	Non segnalate minacce specifiche per il sito.	Da Elenco delle pressioni e minacce riportato nel portale europeo di riferimento
Priorità di conservazione	3 = alta	

Codice Specie - Nome scientifico	5367 - Salamandrina perspicillata	
		Riferimenti
Valutazione sintetica relativa allo stato di conservazione	2 = medio	Proposta di Misure di Conservazione (2008) e Calvario <i>et al.</i> , 2008
Ruolo del sito per la conservazione della specie	5 = specie endemica a livello nazionale o regionale	Calvario <i>et al.</i> , 2008
Pressioni (impatti presenti o passati)	J02.06.02-Prelievo di acque superficiali per fornitura di acqua pubblica	Da Elenco delle pressioni e minacce riportato nel portale europeo di riferimento
Minacce (impatti futuri o previsti)	Non segnalate minacce specifiche per il sito.	Da Elenco delle pressioni e minacce riportato nel portale europeo di riferimento
Priorità di conservazione	3 = alta	

Copia

MISURE DI CONSERVAZIONE DEL SIC IT6020006 “*Vallone del Rio Fuggio*”

1 INTRODUZIONE

Le misure di conservazione e gli indirizzi di gestione definiti nel presente documento si applicano al Sito di Interesse Comunitario IT6020006 “*Vallone del Rio Fuggio*” ai fini della designazione dello stesso a Zona Speciale di Conservazione (ZSC), ai sensi della Direttiva 92/43/CEE relativa alla conservazione degli habitat naturali e seminaturali e della flora e della fauna selvatiche.

A seguito di tale designazione, ai sensi dell’art. 2 del Decreto del Ministero dell’Ambiente e della Tutela del Territorio e del Mare (D.M. del MATTM) del 17 ottobre 2007, “*Criteri minimi uniformi per la definizione di misure di conservazione relative a Zone Speciali di Conservazione (ZSC) e a Zone di Protezione Speciale (ZPS)*”, le misure di conservazione e gli indirizzi di gestione, come definiti, si applicheranno, pertanto, alla ZSC IT6020006 “*Vallone del Rio Fuggio*”.

Il presente documento recepisce le misure generali previste nell’ Allegato D alla Deliberazione della Giunta Regionale n. 612 del 16 dicembre 2011 “*Rete Europea Natura 2000: misure di conservazione da applicarsi nelle Zone di protezione Speciale (ZPS) e nelle Zone Speciali di Conservazione (ZSC). Sostituzione integrale della Deliberazione della Giunta Regionale 16 maggio 2008, n. 363, come modificata dalla Deliberazione della Giunta regionale 7 dicembre 2008, n. 928*”, di recepimento del citato D.M. del 17 ottobre 2007 (vedi punto 7).

Poiché il SIC IT6020006 “*Vallone del Rio Fuggio*” è incluso nella ZPS IT6020005 “*Monti Reatini*” vigono, inoltre, le norme previste nella citata D.G.R. 612/2011.

2 INQUADRAMENTO TERRITORIALE DEL SITO

Il SIC IT6020006 “*Vallone del Rio Fuggio*” appartiene alla regione biogeografica *Mediterranea*, occupa una superficie di 293 ha, è localizzato nella Provincia di *Rieti* ed interessa il Comune di *Leonessa*.

Il SIC non ricade in Area Naturale Protetta (*sensu* L. 394/1991).

3 HABITAT E SPECIE

Sono oggetto delle presenti misure di conservazione gli habitat dell’Allegato I e delle specie dell’Allegato II della direttiva 92/43/CEE riportati nel Formulario Standard Natura 2000 per il SIC IT6020006 “*Vallone del Rio Fuggio*”.

Il Formulario Standard del sito è disponibile in forma completa nelle pagine web del MATTM: <http://www.minambiente.it/pagina/schede-e-cartografie>, aggiornato a: ottobre 2014

3.1 Tipi di habitat presenti nel sito e loro valutazione

Annex I Habitat types						Site assessment			
Code	PF	NP	Cover [ha]	Cave [number]	Data quality	A B C D	A B C		
						Representativity	Relative Surface	Conservation	Global
6210			448.75		M	B	C	B	B
6430			29.3			B	C	B	B
7220			2.93			B	C	B	B
8210			11.72			B	C	B	B
9180			49.81			A	C	B	B
9210			175.8			A	C	A	B

3.2 Specie elencate nell'Allegato II della Direttiva 92/43/EEC e valutazione del sito in relazione alle stesse

Species			Population in the site							Site assessment				
G	Code	Scientific Name	S	NP	T	Size		Unit	Cat.	D.qual.	A B C D		A B C	
						Min	Max				Pop.	Con.	Iso.	Glo.

Non sono presenti specie di interesse comunitario elencate nell'allegato II della Direttiva 92/43/CEE.

4 PERIMETRAZIONE DEL SITO E CARTE TEMATICHE

Il perimetro del SIC IT6020006 "Vallone del Rio Fuggio" anche ai fini della designazione della Zona Speciale di Conservazione è riportato nel sito web della Regione Lazio all'indirizzo:

http://www.regione.lazio.it/binary/rl_ambiente/tbl_contenuti/cartografia/Rieti/IT6020006.PDF

La cartografia tematica sugli habitat e le specie di interesse è depositata presso gli uffici regionali competenti in materia di Rete Natura 2000.

5 OBIETTIVI E PRIORITÀ DI CONSERVAZIONE REGIONALI

L'obiettivo generale di conservazione e gestione del SIC IT6020006 "Vallone del Rio Fuggio" è quello di garantire la conservazione degli habitat e delle specie di fauna e flora di interesse comunitario presenti e della biodiversità in generale, mantenendo o laddove necessario ripristinando

gli equilibri biologici in atto, preservando il ruolo ecologico-funzionale complessivo del sito stesso nell'ambito della Rete Natura 2000, ai sensi dell'art. 2 della Direttiva 92/43/CEE.

Obiettivo specifico prioritario di conservazione e gestione del sito è quello di garantire il mantenimento o il ripristino, in uno stato di conservazione soddisfacente degli habitat e delle specie di interesse comunitario presenti, di seguito riportati come ad alta o media priorità di conservazione (Tabella 5.1).

Ulteriore obiettivo di conservazione e gestione del sito è garantire o migliorare lo stato di conservazione degli habitat e delle specie di interesse comunitario presenti e identificati come a bassa priorità di conservazione (Tabella 5.1), favorendo altresì la conservazione delle altre specie importanti di fauna e flora presenti (cfr. sezione 3.3 *Altre specie importanti di Flora e Fauna* del Formulario Standard Natura 2000).

Nella tabella seguente sono elencati gli habitat e le specie di interesse comunitario presenti nel sito, la valutazione sintetica relativa al loro stato di conservazione e la priorità di conservazione nel sito medesimo (codificati), descritti al paragrafo 9.

Tabella 5.1 Valutazione sintetica e priorità di conservazione per gli habitat e le specie presenti nel sito

Codice	HABITAT/SPECIE	Valutazione sintetica	Priorità
9210*	Faggeti degli Appennini con <i>Taxus</i> e <i>Ilex</i>	2 = medio	3 = alta
9180*	Foreste di versanti, ghiaioni e valloni del <i>Tilio - Acerion</i>	3 = alto	3 = alta
6430	Bordure planiziali, montane e alpine di megaforbie idrofile	2 = medio	3 = alta
8210	Pareti rocciose calcaree con vegetazione casmofitica	3 = buono	1 = bassa
7220*	Sorgenti petrificanti con formazione di travertino (<i>Cratoneurion</i>)	2 = medio	3 = alta
6210	Formazioni erbose secche seminaturali e facies coperte da cespugli su substrato calcareo (<i>Festuco-Brometalia</i>)	2 = medio	2 = medio

6 PRESSIONI E MINACCE

L'area del SIC è interessata da una gestione forestale che dovrebbe essere il più possibile conservativa, almeno nei confronti nei due habitat forestali di interesse. Di una certa rilevanza risulta la pressione sugli habitat vegetali mesoigrofilo e ripari dovuta alla captazione delle acque di Rio Fuggio e la conseguente alterazione del suo regime idrologico.

Merita una certa attenzione la presenza di una carrareccia di fondo valle che permette l'accesso turistico al sito mediante mezzi motorizzati.

Tabella 6.1 Pressioni e Minacce

PRESSIONI / MINACCE							TOTALE
	Codici di habitat e specie riscontrati nel sito	6210	6430	7220*	8210	9180*	9210*
A - Agricoltura							1
	A04.03 - Abbandono dei sistemi pastorali, assenza di pascolo	6210					1
B - silvicoltura, gestione forestale							4
	B03 - Sfruttamento forestale senza ripiantumazione o risciocita naturale (diminuzione dell'area forestata)					9180*	9210*
	B06 - Pascolamento all'interno del bosco					9180*	9210*
D - Trasporto e linee di servizio							2
	D01.01 - Sentieri, piste ciclabili (includere strade forestali non asfaltate)					9180*	9210*
J - Modificazioni dei sistemi naturali							2
	J02.06.02 - Prelievo di acque superficiali per fornitura di acqua pubblica		6430	7220*			
K - Processi biotici ed abiotici naturali (escluse catastrofi)							1
	K02.01 - Modifica della composizione delle specie (successione)	6210					
Totale delle pressioni/minacce per habitat/specie		2	1	1	0	3	3

7 MISURE DI CONSERVAZIONE

Le misure di conservazione definite nel presente paragrafo si aggiungono alle disposizioni regionali vigenti in materia ambientale, con riferimento alla tutela della biodiversità.

Le presenti misure hanno carattere di prevalenza in relazione a disposizioni e provvedimenti regionali e locali concernenti la stessa materia laddove siano più restrittive (come meglio descritto nell'Allegato 2 alla presente deliberazione).

7.1 Misure regolamentari

Le misure regolamentari, così come riportato nel "Manuale delle linee guida per la redazione dei piani di gestione dei siti Natura 2000" (disponibile sul sito del MATTM), sono degli interventi di tipo normativo o regolativo riguardanti lo stato di conservazione degli habitat e delle specie. Consistono di disposizioni generali o specifiche riferite alle attività ammesse o vietate all'interno del sito.

Sono di seguito riportate le misure regolamentari di carattere generale applicabili al sito, ai sensi della D.G.R. del Lazio n. 612 del 16/12/2011 (allegato D):

A. DIVIETI

a) è vietata la bruciatura delle stoppie e delle paglie, nonché della vegetazione presente al termine dei cicli produttivi di prati naturali o seminati, sulle superfici specificate ai punti seguenti:

- 1) superfici a seminativo ai sensi dell'art. 2, lettera a) del regolamento (CE) n. 1120/2009;
- 2) superfici non coltivate durante tutto l'anno e superfici ritirate dalla produzione ammissibili all'aiuto diretto, mantenute in buone condizioni agronomiche e ambientali a norma dell'art. 6 del regolamento (CE) n. 73/2009.

Sono fatti salvi, in ogni caso, gli interventi di bruciatura connessi ad emergenze di carattere fitosanitario prescritti dall'autorità competente o a superfici investite a riso e salvo diversa prescrizione della competente Autorità di gestione;

b) è vietata l'eliminazione degli elementi naturali e semi-naturali caratteristici del paesaggio agrario con alta valenza ecologica che verrà individuato con apposito provvedimento della Giunta regionale;

c) è vietata l'eliminazione dei terrazzamenti esistenti, delimitati a valle da muretto a secco oppure da una scarpata inerbita, sono fatti salvi i casi regolarmente autorizzati di rimodellamento dei terrazzamenti eseguiti allo scopo di assicurare una gestione economicamente sostenibile;

- d) sono vietati i livellamenti del terreno non autorizzati dal soggetto o dall'ente gestore, ad esclusione dei livellamenti ordinari per la preparazione del letto di semina;
- e) è vietato convertire le superfici a pascolo permanente, come definito dall'art. 2 lettera c) del regolamento (CE) n. 1120/2009 della Commissione del 29 ottobre 2009 recante "modalità di applicazione del regime di pagamento unico di cui al titolo III del regolamento n. 73/2009 del Consiglio nell'ambito della politica agricola comune e istituisce taluni regimi di sostegno a favore degli agricoltori";
- h) è vietato l'utilizzo di munizionamento a pallini di piombo all'interno delle zone umide, quali laghi, stagni, paludi, acquitrini, lanche e lagune d'acqua dolce, salata, salmastra, nonché nel raggio di 150 metri dalle rive più esterne.

B. OBBLIGHI

- a) per le superfici non coltivate (superfici disattivate) durante tutto l'anno e sulle superfici ritirate dalla produzione ammissibili all'aiuto diretto, mantenute in buone condizioni agronomiche e ambientali a norma dell'art. 6 del regolamento (CE) n. 73/2009, si deve garantire la presenza di una copertura vegetale, naturale o artificiale, durante tutto l'anno e attuare pratiche agronomiche consistenti esclusivamente in operazioni di sfalcio, trinciatura della vegetazione erbacea, o pascolamento sui terreni ritirati dalla produzione sui quali non vengono fatti valere titoli di ritiro. Dette operazioni devono essere effettuate almeno una volta all'anno, fatto salvo il periodo di divieto annuale di intervento compreso fra l'1 marzo e il 31 luglio di ogni anno.
E' fatto comunque obbligo di compiere sfalci e/o lavorazioni del terreno per la realizzazione di fasce antincendio, conformemente a quanto previsto dalle normative in vigore.
In deroga all'obbligo della presenza di una copertura vegetale, naturale o artificiale, durante tutto l'anno sono ammesse lavorazioni meccaniche sui terreni ritirati dalla produzione nei seguenti casi:
 - 1) pratica del sovescio, in presenza di specie da sovescio o piante biocide;
 - 2) terreni interessati da interventi di ripristino di habitat e biotopi;
 - 3) colture a perdere per la fauna, ai sensi dell'art. 1 lettera c) del decreto del Ministero delle politiche agricole e forestali del 7 marzo 2002;
 - 4) nel caso in cui le lavorazioni siano funzionali all'esecuzione di interventi di miglioramento fondiario;
 - 5) sui terreni a seminativo ritirati dalla produzione per un solo anno o, limitatamente all'annata agraria precedente all'entrata in produzione, nel caso di terreni a seminativo ritirati per due o più anni, lavorazioni del terreno allo scopo di ottenere una produzione agricola nella successiva annata agraria, comunque da effettuarsi non prima del 15 luglio dell'annata agraria precedente all'entrata in produzione;
- b) a partire dal 1 gennaio 2012 è fatto obbligo di creare e mantenere fasce tampone definite come una fascia inerbita spontanea o seminata con specie autoctone, preferibilmente ad alto assorbimento di nitrati, oppure arborea o arbustiva riferita allo standard 5.2 di cui all'articolo 6 e all'Allegato III del regolamento CE 73/2009 e di larghezza definita dal decreto del Ministro delle Politiche Agricole Alimentari e Forestali n. 30125/2009 e successive modificazioni ed integrazioni come recepito ed attuato da apposito atto della Giunta Regionale.

Inoltre si riportano le ulteriori e specifiche misure di seguito elencate, suddivise in divieti ed obblighi.

7.1.1 Divieti ed obblighi generali

E' fatto obbligo di limitare il transito carrabile lungo la carrareccia di fondo valle, al fine di ridurre la pressione antropica sugli habitat prioritari.

[*contrattuale*] Per le porzioni del Sito gravate da usi civici si applica la seguente disposizione: entro un anno dalla designazione delle ZSC, il regolamento degli usi civici deve essere aggiornato, tenendo conto degli obiettivi di conservazione di specie e/o habitat per cui il sito è stato designato, e sottoposto a procedura di valutazione di incidenza.

7.1.2 Divieti ed obblighi relativamente agli habitat

9210 *Faggete degli Appennini con *Taxus* e *Ilex*

- a) Nell'ambito dei Piani di assestamento forestale, per le Faggete a *Taxus* e *Ilex* dovranno essere previsti:
1. il divieto di taglio degli esemplari di Tasso e Agrifoglio;
 2. la sospensione dei tagli intorno ai nuclei di Tasso, fino a quando non saranno noti la demografia e i meccanismi che controllano la rinnovazione della specie.
- b) Per la conservazione di questo habitat è fatto inoltre obbligo:
1. di prevedere nelle particelle governate a ceduo, che per motivi stagionali non possono essere avviate ad alto fusto, l'allungamento del turno minimo nel ceduo a 30 anni;
 2. di rilasciare un numero minimo di matricine nel ceduo pari a 120 /ha di cui 70 di 1° turno, 30 del 2° turno e 20 di altre specie compagne;
 3. di rilasciare gli alberi ad invecchiamento indefinito (1/ha nelle fustaie e 2/ha nei cedui);
 4. di rilasciare gli alberi senescenti/morti in piedi;
 5. di prevedere nei diradamenti per le fustaie un prelievo massimo pari al 20% della massa;
 6. di prevedere nelle fustaie coetanee un allungamento del turno minimo fino a 130 anni e il trattamento con diradamenti e tagli successivi uniformi.

9180 *Foreste di versanti, ghiaioni e valloni del *Tilio – Acerion*

- a)E' obbligo prevedere nella pianificazione forestale solo diradamenti selettivi con prelievo massimo del 25% della massa stimata;
- b)E' fatto obbligo rilasciare almeno il 10% della superficie dell'habitat ad evoluzione naturale.

6430 Praterie di megaforie eutrofiche

7220* Sorgenti pietrificanti con formazione di travertino (*Cratoneurion*)

- a) Divieto di alterazione delle condizioni dei corsi d'acqua e di artificializzazione delle rive;
- b) Divieto di svolgere attività e realizzare opere capaci di ridurre la disponibilità di acqua in alveo o modificare le dinamiche dei deflussi idrici, a eccezione delle opere pubbliche di somma urgenza, comunque sottoposte a valutazione d'incidenza, e degli interventi necessari al ripristino e riequilibrio di funzionalità ecologiche o per il mantenimento o la creazione di zone umide adatte alle esigenze ecologiche delle specie di interesse comunitario o comunque di interesse naturalistico;
- c) Obbligo di limitare le nuove captazioni delle sorgenti per usi domestici e/o irrigui; tali interventi sono comunque soggetti a valutazione d'incidenza.

6210 Formazioni erbose secche seminaturali e facies coperte da cespugli su substrato calcareo (*Festuco-Brometalia*)

[contrattuale] Per le porzioni del Sito non sottoposte ad obblighi previsti da pianificazioni o regolamentazioni derivanti da normative vigenti, il soggetto gestore del Sito ha l'obbligo di regolamentare il pascolo, anche ricorrendo a misure contrattuali, tenendo conto degli obiettivi di conservazione di specie e/o habitat per cui il sito è stato designato; la regolamentazione del pascolo dovrà essere sottoposta a procedura di valutazione di incidenza.

7.2 Interventi attivi e azioni da incentivare

Ai fini della gestione del SIC/ZSC, sono di seguito definiti gli interventi attivi e le azioni da incentivare la cui attuazione è ritenuta prioritaria per il conseguimento degli obiettivi di gestione del sito.

1. Per la conservazione dell'habitat 9210 **Faggeti degli Appennini con Taxus e Ilex* sono da incentivare o da prevedere:
 - a) nei cedui invecchiati favorire l'avviamento ad alto fusto tramite la forte intensificazione della matricinatura;
 - b) con idonea analisi stazionale, promuovere studi per verificare se una insolazione diretta ed intensa possa generare problemi ai nuclei di Tasso.
2. Promuovere la Regolamentazione del flusso turistico nel Sito, prevedendo tra l'altro anche la chiusura della carrareccia di fondo valle mediante sbarra amovibile, con lucchetto;
3. Promuovere interventi finalizzati alla rimozione del calcestruzzo lungo le rive del Rio Fuggio e alla riqualificazione ambientale dei tratti spondali;
4. Incentivare interventi selvicolturali localizzati di dettaglio, volti al miglioramento delle condizioni strutturali della cenosi forestale;
5. Incentivare interventi finalizzati alla propagazione (principalmente vegetativa) degli individui di *Taxus baccata* presenti e al successivo impianto del materiale vegetale prodotto;
6. Incentivare la realizzazione di vivai specializzati in cui allevare e riprodurre giovani plantule di *Taxus baccata* e *Ilex aquifolium* mediante propagazione per talea.

Ulteriori interventi e azioni possono essere individuati e realizzati, se ritenuti urgenti per il raggiungimento degli obiettivi di conservazione, anche ai fini dell'allocazione di risorse finanziarie

e della richiesta di cofinanziamento comunitario. Gli uffici regionali competenti in materia di Rete Natura 2000 provvedono alla valutazione degli ulteriori interventi e azioni ritenuti necessari.

8 FONTI E/O RIFERIMENTI BIBLIOGRAFICI RIFERITI AL SITO

AA.VV., 2004. Proposta di Piano di Gestione/Regolamento dei Siti Natura 2000 ZPS “*Monti Reatini*” (IT6020005) e due SIC inclusi “*Vallone di Rio Fuggio*” (IT6020006) e “*Gruppo Monte Terminillo*” (IT6020007). Finanziato con Deliberazione di Giunta della Regione Lazio n. 1534/2002.

AA.VV., 2008. Proposta di misure di conservazione per la tutela della ZPS “*Monti Reatini*” (IT6020005). Finanziato con Deliberazione di Giunta della Regione Lazio n. 913/2005.

9 SCHEDE DI VALUTAZIONE SINTETICHE DEGLI HABITAT E DELLE SPECIE

Le valutazioni degli habitat e delle specie contenute nelle schede che seguono sono finalizzate a stabilire la priorità di conservazione dell’habitat o della specie nel sito in esame. Nel caso di specie endemiche o specie presenti in Italia solo nella Regione Lazio, la priorità di conservazione ha anche rilevanza nazionale.

La priorità di conservazione espressa a livello regionale è indispensabile per pianificare gli interventi gestionali e di tutela, in applicazione alle misure adottate.

Habitat di cui all’allegato I della Direttiva Habitat

Codice Habitat - Denominazione	9210 *Faggeti degli Appennini con <i>Taxus</i> e <i>Ilex</i>	
		Riferimenti
Valutazione sintetica relativa allo stato di conservazione	2 = medio	Proposta di Pdg
Ruolo del sito per la conservazione dell’habitat	2 = l’habitat si trova in altri SIC della Regione	Calvario <i>et al.</i> , 2008
Pressioni (impatti presenti o passati)	B03 - Sfruttamento forestale senza ripiantumazione o ricrescita naturale (diminuzione dell’area forestata) D01.01 – Sentieri, piste ciclabili (incluse strade forestali non asfaltate) B06 – Pascolamento all’interno del bosco	Da Elenco delle pressioni e minacce riportato nel portale europeo di riferimento
Minacce (impatti futuri o previsti)	Non segnalate minacce oltre quelle descritte come pressioni	Da Elenco delle pressioni e minacce riportato nel portale europeo di riferimento
Priorità di conservazione	3 = alta	

Codice Habitat - Denominazione	9180 *Foreste di versanti, ghiaioni e valloni del <i>Tilio - Acerion</i>	
		Riferimenti
Valutazione sintetica relativa allo stato di conservazione	3 = buono	Proposta di Pdg
Ruolo del sito per la conservazione dell'habitat	3 = l'habitat si trova in pochi (7) altri SIC della Regione	Calvario <i>et al.</i> , 2008
Pressioni (impatti presenti o passati)	B03 - Sfruttamento forestale senza ripiantumazione o ricrescita naturale (diminuzione dell'area forestata) D01.01 – Sentieri, piste ciclabili (incluse strade forestali non asfaltate) B06 – Pascolamento all'interno del bosco	Da Elenco delle pressioni e minacce riportato nel portale europeo di riferimento
Minacce (impatti futuri o previsti)	Non segnalate minacce oltre quelle descritte come pressioni	Da Elenco delle pressioni e minacce riportato nel portale europeo di riferimento
Priorità di conservazione	3 = alta	

Codice Habitat - Denominazione	6430 Bordure planiziali, montane e alpine di megaforbie idrofile	
		Riferimenti
Valutazione sintetica relativa allo stato di conservazione	2 = medio	Proposta di Pdg
Ruolo del sito per la conservazione dell'habitat	3 = l'habitat si trova in pochi (14) altri SIC della Regione	Calvario <i>et al.</i> , 2008
Pressioni (impatti presenti o passati)	J02.06.02 – Prelievo di acque superficiali per fornitura di acqua pubblica	Da Elenco delle pressioni e minacce riportato nel portale europeo di riferimento
Minacce (impatti futuri o previsti)	Non segnalate minacce oltre quelle descritte come pressioni	Da Elenco delle pressioni e minacce riportato nel portale europeo di riferimento
Priorità di conservazione	3 = alta	

Codice Habitat - Denominazione	8210 Pareti rocciose calcaree con vegetazione casmofitica	
		Riferimenti
Valutazione sintetica relativa allo stato di conservazione	3 = buono	Proposta di Pdg
Ruolo del sito per la conservazione dell'habitat	2 = l'habitat si trova in altri SIC della Regione	Calvario <i>et al.</i> , 2008
Pressioni (impatti presenti o passati)	Non segnalate pressioni specifiche	Da Elenco delle pressioni e minacce riportato nel portale europeo di riferimento
Minacce (impatti futuri o previsti)	Non segnalate minacce specifiche	Da Elenco delle pressioni e minacce riportato nel portale europeo di riferimento
Priorità di conservazione	1 = bassa	

Codice Habitat - Denominazione	7220 *Sorgenti pietrificanti con formazione di travertino (<i>Cratoneurion</i>)	
		Riferimenti
Valutazione sintetica relativa allo stato di conservazione	2 = medio	Proposta di Pdg
Ruolo del sito per la conservazione dell'habitat	3 = l'habitat si trova in pochi (5) altri SIC della Regione	Calvario <i>et al.</i> , 2008
Pressioni (impatti presenti o passati)	J02.06.02 – Prelievo di acque superficiali per fornitura di acqua pubblica	Da Elenco delle pressioni e minacce riportato nel portale europeo di riferimento
Minacce (impatti futuri o previsti)	Non segnalate minacce oltre quelle descritte come pressioni	Da Elenco delle pressioni e minacce riportato nel portale europeo di riferimento
Priorità di conservazione	3 = alta	

Codice Habitat - Denominazione	6210 Formazioni erbose secche seminaturali e facies coperte da cespugli su substrato calcareo (<i>Festuco-Brometalia</i>)	
		Riferimenti
Valutazione sintetica relativa allo stato di conservazione	2 = medio	Proposta di Pdg
Ruolo del sito per la conservazione dell'habitat	1 = l'habitat è assai diffuso	Calvario <i>et al.</i> , 2008
Pressioni (impatti presenti o passati)	A04.03 – abbandono dei sistemi pastorali, assenza di pascolo	Da Elenco delle pressioni e minacce riportato nel portale europeo di riferimento
Minacce (impatti futuri o previsti)	K02.01 = Modifica della composizione delle specie (successione)	Da Elenco delle pressioni e minacce riportato nel portale europeo di riferimento
Priorità di conservazione	2 = media	

Copia

MISURE DI CONSERVAZIONE DEL SIC

IT6020007 “Gruppo Monte Terminillo”

1 INTRODUZIONE

Le misure di conservazione e gli indirizzi di gestione definiti nel presente documento si applicano al Sito di Interesse Comunitario IT6020007 “Gruppo Monte Terminillo” ai fini della designazione dello stesso a Zona Speciale di Conservazione (ZSC), ai sensi della Direttiva 92/43/CEE relativa alla conservazione degli habitat naturali e seminaturali e della flora e della fauna selvatiche.

A seguito di tale designazione, ai sensi dell’art. 2 del Decreto del Ministero dell’Ambiente e della Tutela del Territorio e del Mare (D.M. del MATTM) del 17 ottobre 2007, “*Criteri minimi uniformi per la definizione di misure di conservazione relative a Zone Speciali di Conservazione (ZSC) e a Zone di Protezione Speciale (ZPS)*”, le misure di conservazione e gli indirizzi di gestione, come definiti, si applicheranno, pertanto, alla ZSC IT6020007 “Gruppo Monte Terminillo”.

Il presente documento recepisce le misure generali previste nell’ Allegato D alla Deliberazione della Giunta Regionale n. 612 del 16 dicembre 2011 “*Rete Europea Natura 2000: misure di conservazione da applicarsi nelle Zone di protezione Speciale (ZPS) e nelle Zone Speciali di Conservazione (ZSC). Sostituzione integrale della Deliberazione della Giunta Regionale 16 maggio 2008, n. 363, come modificata dalla Deliberazione della Giunta regionale 7 dicembre 2008, n. 928*”, di recepimento del citato D.M. del 17 ottobre 2007 (vedi punto 7).

Poiché il SIC IT6020007 “Gruppo Monte Terminillo” è incluso nella ZPS IT6020005 “*Monti Reatini*” vigono, inoltre, le norme previste nella citata D.G.R. 612/2011.

2 INQUADRAMENTO TERRITORIALE DEL SITO

Il SIC IT6020007 “Gruppo Monte Terminillo” appartiene alla regione biogeografica *Mediterranea*, occupa una superficie di *3186,ha*, è localizzato nella Provincia di *Rieti* ed interessa i Comuni di *Cantalice, Micigliano, Leonessa, Posta, Rieti*.

Il SIC non ricade in area naturale protetta (sensu L. 394/1991).

3 HABITAT E SPECIE

Sono oggetto delle presenti misure di conservazione gli habitat dell’Allegato I e delle specie dell’Allegato II della direttiva 92/43/CEE riportati nel Formulario Standard Natura 2000 per il SIC IT6020007 “Gruppo Monte Terminillo”.

Il Formulario Standard del sito è disponibile in forma completa nelle pagine web del MATTM: <http://www.minambiente.it/pagina/schede-e-cartografie>, aggiornato a: ottobre 2013

3.1 Tipi di habitat presenti nel sito e loro valutazione

Annex I Habitat types						Site assessment			
Code	PF	NP	Cover [ha]	Cave [number]	Data quality	A B C D	A B C		
						Representativity	Relative Surface	Conservation	Global
3240			5.0		P	D			
4060			414.18			B	C	B	B
5130			73.36		M	D			
6170			801.24			B	C	A	B
6210			1117.44		M	D			
6230			541.62			B	C	A	B
6430			0.01		P	D			
7220			0.001		P	D			
8120			669.06			B	C	A	A
8210			0.01		P	D			
8240			477.9			A	C	A	A
9180			1.0		P	D			
9210			647.0		M	D			

3.2 Specie elencate nell'Allegato II della Direttiva 92/43/CEE e valutazione del sito in relazione alle stesse

Species			Population in the site							Site assessment				
G	Code	Scientific Name	S	NP	T	Size		Unit	Cat.	D.qual.	A B C D		A B C	
						Min	Max				Pop.	Con.	Iso.	Glo.
M	1352	Canis lupus			c				R	DD	C	B	C	B
I	1065	Euphydryas aurinia			p				P	DD	C	B	A	B
M	1354	Ursus arctos			c				V	DD	C	B	B	B
R	1298	Vipera ursinii			p				V	DD	A	B	A	B

4 PERIMETRAZIONE DEL SITO E CARTE TEMATICHE

Il perimetro del SIC IT6020007 “Gruppo Monte Terminillo” anche ai fini della designazione della Zona Speciale di Conservazione è riportato nel sito web della Regione Lazio all’indirizzo:

http://www.regione.lazio.it/binary/rl_ambiente/tbl_contenuti/cartografia/Rieti/IT6020007.PDF

La cartografia tematica sugli habitat e le specie di interesse è depositata presso gli uffici regionali competenti in materia di Rete Natura 2000.

5 OBIETTIVI E PRIORITÀ DI CONSERVAZIONE REGIONALI

L’obiettivo generale di conservazione e gestione del SIC IT6020007 “Gruppo Monte Terminillo” è quello di garantire la conservazione degli habitat e delle specie di fauna e flora di interesse comunitario presenti e della biodiversità in generale, mantenendo o laddove necessario ripristinando gli equilibri biologici in atto, preservando il ruolo ecologico-funzionale complessivo del sito stesso nell’ambito della Rete Natura 2000, ai sensi dell’art. 2 della Direttiva 92/43/CEE.

Obiettivo specifico prioritario di conservazione e gestione del sito è quello di garantire il mantenimento o il ripristino, in uno stato di conservazione soddisfacente degli habitat e delle specie di interesse comunitario presenti, di seguito riportati come ad alta o media priorità di conservazione (Tabella 5.1).

Ulteriore obiettivo di conservazione e gestione del sito è garantire o migliorare lo stato di conservazione degli habitat e delle specie di interesse comunitario presenti e identificati come a bassa priorità di conservazione (Tabella 5.1), favorendo altresì la conservazione delle altre specie importanti di fauna e flora presenti (cfr. sezione 3.3 *Altre specie importanti di Flora e Fauna* del Formulario Standard Natura 2000).

Nella tabella seguente sono elencati gli habitat e le specie di interesse comunitario presenti nel sito, la valutazione sintetica relativa al loro stato di conservazione e la priorità di conservazione nel sito medesimo (codificati), descritti al paragrafo 9.

Tabella 5.1 Valutazione sintetica e priorità di conservazione per gli habitat e le specie presenti nel sito

Codice	HABITAT/SPECIE	Valutazione sintetica	Priorità
6170	Terreni erbosi calcarei alpini	2 = medio	2 = media
8120	Ghiaioni calcarei e scisto – calcarei montani ed alpini (<i>Thlaspietea rotundifolii</i>)	3 = buono	1 = bassa
6230*	Formazioni erbose a <i>Nardus</i> , ricche di specie, su substrato siliceo delle zone montane (e delle submontane dell'Europa continentale)	2 = medio	3 = alta
8240*	Pavimenti calcarei	3 = buono	1 = bassa
4060	Lande alpine e boreali	3 = buono	1 = bassa
3240	Fiumi alpini con vegetazione riparia legnosa a <i>Salix elaeagnos</i>	2 = medio	3 = alta
5130	Formazioni a <i>Juniperus communis</i> su lande o prati calcicoli	2 = medio	2 = media
6210	Formazioni erbose secche seminaturali a facies coperte da cespugli su substrato calcareo (<i>Festuco-Brometalia</i>)	2 = medio	2 = media
6430	Bordure planiziali, montane e alpine di megaforbie idrofile	3 = buono	1 = bassa
7220*	Sorgenti petrificanti con formazioni di travertino (<i>Cratoneurion</i>)	2 = medio	1 = bassa
8210	Pareti rocciose calcaree con vegetazione camofitica	3 = buono	2 = media
9180*	Foreste di versanti, ghiaioni e valloni del Tilio-Acerion	3 = buono	3 = alta
9210*	Faggeti degli Appennini con <i>Taxus</i> e <i>Ilex</i>	2 = medio	3 = alta
1352*	<i>Canis lupus</i> (Lupo)	2 = medio	2 = media
1354*	<i>Ursus arctos</i> (Orso bruno)	0 = non valutabile	3 = alta
1298	<i>Vipera ursinii</i> (Vipera dell'Orsini)	0 = non valutabile	3 = alta
1065	<i>Euphydryas aurinia</i> (Aurinia)	0 = non valutabile	2 = media

6. PRESSIONI E MINACCE

Le pressioni e minacce a carico di habitat e specie presenti nel Sito sono dovute principalmente alla pastorizia non regolamentata e all'effetto del disturbo diretto dell'uomo.

Tabella 6.1 Pressioni e Minacce

PRESSIONI / MINACCE	HABITAT										SPECIE				TOTALE
	6170	6230*	8240*	8120	3240	5130	6210	8210	9180*	9210*	1352*	1354*	1298	1065	
Codici di habitat e specie riscontrati nel sito	6170	6230*	8240*	8120	3240	5130	6210	8210	9180*	9210*	1352*	1354*	1298	1065	
A - Agricoltura															17
A04.01 - Pascolo intensivo	6170														1
A04.01.01 - pascolo intensivo di bovini		6230			3240	5130	6210						1298	1065	6
A04.01.03 - pascolo intensivo di cavalli		6230			3240	5130	6210						1298	1065	6
A04.03 - Abbandono dei sistemi pastorali, assenza di pascolo							6210							1065	2
A11 - Attività agricole non elencate	6170						6210								2
B - silvicoltura, gestione forestale															6
B02.04 - Rimozione di alberi morti e deperienti									9180*	9210*					2
B06 - Pascolamento all'interno del bosco										9210*					1
B07 - Attività forestali non elencate (es. erosione causata dal disboscamento, frammentazione)					3240				9180*	9210*					3
D - Trasporto e linee di servizio															4
D01.01 - Sentieri, piste ciclabili (incluse strade forestali non asfaltate)	6170	6230*					6210							1065	4
E - Urbanizzazione, sviluppo residenziale e commerciale															1
E03.01 - Discariche di rifiuti urbani											1352*				1
F - Risorse biologiche escluse agricoltura e silvicoltura															5
F03.01 - Caccia											1352*	1354*			2
F03.02.01 - collezione di animali (insetti, rettili, anfibi)													1298		1
F03.02.03 - intrappolamento, avelenamento, bracconaggio											1352*	1354*			2
G - Intrusione umana e disturbo															14
G01.04.01 - alpinismo e scalate								8210							1
G02.02 - Complessi sciistici	6170		8240*	8120			6210	8210	9180*	9210*				1065	8
G05.01 - Calpestio eccessivo							6210							1298	2
G05.11 - Morte o lesioni da collisione (es. mammiferi marini)											1352*	1354*	1298		3
H - Inquinamento															1
H05.01 - Spazzatura e rifiuti solidi											1352*				1
J - Modificazioni dei sistemi naturali															4
J01.01 - Incendio (incendio intenzionale della vegetazione esistente)													1298	1065	2
J02.05 - Modifica delle funzioni idrografiche in generale					3240										1
J03.02 - Riduzione della connettività degli habitat (frammentazione)														1065	1
K - Processi biotici ed abiotici naturali (escluse catastrofi)															1
K03.06 - Antagonismo con animali domestici											1352*				1
Totale delle pressioni/minacce per habitat/specie	4	3	1	1	4	2	7	2	3	4	6	3	6	7	

7. MISURE DI CONSERVAZIONE

Le misure di conservazione definite nel presente paragrafo si aggiungono alle disposizioni regionali vigenti in materia ambientale, con riferimento alla tutela della biodiversità.

Le presenti misure hanno carattere di prevalenza in relazione a disposizioni e provvedimenti regionali e locali concernenti la stessa materia laddove siano più restrittive (come meglio descritto nell'Allegato 2 alla presente Deliberazione).

7.1 Misure regolamentari

Le misure regolamentari, così come riportato nel "Manuale delle linee guida per la redazione dei piani di gestione dei siti Natura 2000" (disponibile sul sito del MATTM), sono degli interventi di tipo normativo o regolativo riguardanti lo stato di conservazione degli habitat e delle specie. Consistono di disposizioni generali o specifiche riferite alle attività ammesse o vietate all'interno del sito.

Sono di seguito riportate le misure regolamentari di carattere generale applicabili al sito, ai sensi della D.G.R. del Lazio n. 612 del 16/12/2011 (allegato D):

A. DIVIETI

- a) è vietata la bruciatura delle stoppie e delle paglie, nonché della vegetazione presente al termine dei cicli produttivi di prati naturali o seminati, sulle superfici specificate ai punti seguenti:
- 1) superfici a seminativo ai sensi dell'art. 2, lettera a) del regolamento (CE) n. 1120/2009;
 - 2) superfici non coltivate durante tutto l'anno e superfici ritirate dalla produzione ammissibili all'aiuto diretto, mantenute in buone condizioni agronomiche e ambientali a norma dell'art. 6 del regolamento (CE) n. 73/2009.
- Sono fatti salvi, in ogni caso, gli interventi di bruciatura connessi ad emergenze di carattere fitosanitario prescritti dall'autorità competente o a superfici investite a riso e salvo diversa prescrizione della competente Autorità di gestione;
- b) è vietata l'eliminazione degli elementi naturali e semi-naturali caratteristici del paesaggio agrario con alta valenza ecologica che verrà individuato con apposito provvedimento della Giunta regionale;
- c) è vietata l'eliminazione dei terrazzamenti esistenti, delimitati a valle da muretto a secco oppure da una scarpata inerbita, sono fatti salvi i casi regolarmente autorizzati di rimodellamento dei terrazzamenti eseguiti allo scopo di assicurare una gestione economicamente sostenibile;
- d) sono vietati i livellamenti del terreno non autorizzati dal soggetto o dall'ente gestore, ad esclusione dei livellamenti ordinari per la preparazione del letto di semina;
- e) è vietato convertire le superfici a pascolo permanente, come definito dall'art. 2 lettera c) del regolamento (CE) n. 1120/2009 della Commissione del 29 ottobre 2009 recante "modalità di applicazione del regime di pagamento unico di cui al titolo III del regolamento n. 73/2009 del Consiglio nell'ambito della politica agricola comune e istituisce taluni regimi di sostegno a favore degli agricoltori";
- h) è vietato l'utilizzo di munizionamento a pallini di piombo all'interno delle zone umide, quali laghi, stagni, paludi, acquitrini, lanche e lagune d'acqua dolce, salata, salmastra, nonché nel raggio di 150 metri dalle rive più esterne.

B. OBBLIGHI

- a) per le superfici non coltivate (superfici disattivate) durante tutto l'anno e sulle superfici ritirate dalla produzione ammissibili all'aiuto diretto, mantenute in buone condizioni agronomiche e ambientali a norma dell'art. 6 del regolamento (CE) n. 73/2009, si deve garantire la presenza di una copertura vegetale, naturale o artificiale, durante tutto l'anno e attuare pratiche agronomiche consistenti esclusivamente in operazioni di sfalcio, trinciatura della vegetazione erbacea, o pascolamento sui terreni ritirati dalla produzione sui quali non vengono fatti valere titoli di ritiro. Dette operazioni devono essere effettuate almeno una volta all'anno, fatto salvo il periodo di divieto annuale di intervento compreso fra l'1 marzo e il 31 luglio di ogni anno. E' fatto comunque obbligo di compiere sfalci e/o lavorazioni del terreno per la realizzazione di fasce antincendio, conformemente a quanto previsto dalle normative in vigore. In deroga all'obbligo della presenza di una copertura vegetale, naturale o artificiale, durante tutto l'anno sono ammesse lavorazioni meccaniche sui terreni ritirati dalla produzione nei seguenti casi:
- 1) pratica del sovescio, in presenza di specie da sovescio o piante biocide;
 - 2) terreni interessati da interventi di ripristino di habitat e biotopi;
 - 3) colture a perdere per la fauna, ai sensi dell'art. 1 lettera c) del decreto del Ministero delle Politiche Agricole e Forestali del 7 marzo 2002;
 - 4) nel caso in cui le lavorazioni siano funzionali all'esecuzione di interventi di miglioramento fondiario;
 - 5) sui terreni a seminativo ritirati dalla produzione per un solo anno o, limitatamente all'annata agraria precedente all'entrata in produzione, nel caso di terreni a

seminativo ritirati per due o più anni, lavorazioni del terreno allo scopo di ottenere una produzione agricola nella successiva annata agraria, comunque da effettuarsi non prima del 15 luglio dell'annata agraria precedente all'entrata in produzione;

b) a partire dal 1 gennaio 2012 è fatto obbligo di creare e mantenere fasce tampone definite come una fascia inerbita spontanea o seminata con specie autoctone, preferibilmente ad alto assorbimento di nitrati, oppure arborea o arbustiva riferita allo standard 5.2 di cui all'articolo 6 e all'Allegato III del regolamento CE 73/2009 e di larghezza definita dal decreto del Ministro delle Politiche Agricole Alimentari e Forestali n. 30125/2009 e successive modificazioni ed integrazioni come recepito ed attuato da apposito atto della Giunta Regionale.

Inoltre si riportano le ulteriori e specifiche misure di seguito elencate, suddivise in divieti ed obblighi.

7.1.1 Divieti ed obblighi generali

Obbligo di regolamentazione, da parte del Soggetto Gestore del Sito, dei flussi turistici e delle attività connesse, ivi comprese l'installazione della segnaletica e delle attrezzature turistiche di qualsiasi genere e della sentieristica. Tale regolamentazione verrà sottoposta a Valutazione d'Incidenza Ambientale.

[contrattuale] Per le porzioni del Sito gravate da usi civici si applica la seguente disposizione: entro un anno dalla designazione delle ZSC, il regolamento degli usi civici deve essere aggiornato, tenendo conto degli obiettivi di conservazione di specie e/o habitat per cui il sito è stato designato, e sottoposto a procedura di valutazione di incidenza.

7.1.2 Divieti ed obblighi relativamente agli habitat

6170 Terreni erbosi calcarei alpini

6210 Formazioni erbose secche seminaturali a facies coperte da cespugli su substrato calcareo (*Festuco-Brometalia*)

6230 *Formazioni erbose a *Nardus*, ricche di specie, su substrato siliceo delle zone montane (e delle submontane dell'Europa continentale)

3240 Fiumi alpini con vegetazione riparia legnosa a *Salix elaeagnos*

5130 Formazioni a *Juniperus communis* su lande o prati calcicoli

8120 Ghiaioni calcarei e scisto-calcarei montani ed alpini (*Thlaspietea rotundifolii*)

a) [contrattuale] Obbligo di redazione, nei terreni ricadenti in proprietà pubblica, di un Piano di Pascolamento con gli obiettivi della salvaguardia degli habitat di interesse comunitario, con particolare attenzione a quelli di prateria primaria (6170, 6230*), il miglioramento della qualità foraggera del cotico erboso e dei livelli di ingestione degli animali. Il piano dovrà definire tra l'altro: carico di bestiame teorico, istantaneo, stagionale, modalità di utilizzo dei pascoli (attraverso per es. la rotazione, turnazione, ecc.), tempi di permanenza degli animali sulle diverse superfici con relativo calendario (6210);

b) [contrattuale] Per le porzioni del Sito non sottoposte ad obblighi previsti da pianificazioni o regolamentazioni derivanti da normative vigenti, il soggetto gestore del Sito ha l'obbligo di regolamentare il pascolo, anche ricorrendo a misure contrattuali, tenendo conto degli obiettivi di conservazione di specie e/o habitat per cui il sito è stato designato; la

regolamentazione del pascolo dovrà essere sottoposta a procedura di valutazione di incidenza;

- c) Divieto di realizzazione di qualsiasi intervento di miglioramento pascoli sulle praterie primarie (6230*, 6170); sono consentiti interventi ordinari di manutenzione delle aree sciabili attrezzate, previa comunicazione alla Struttura Regionale competente in materia di Natura 2000.

6430 Bordure planiziali, montane e alpine di megaforbie idrofile

7220 *Sorgenti pietrificanti con formazioni di travertino (*Cratoneurion*)

- a) Divieto di svolgere attività e realizzare opere che riducono la disponibilità di acqua in alveo o modificare le dinamiche dei deflussi idrici, ad eccezione delle opere pubbliche di somma urgenza, e degli interventi necessari al ripristino e riequilibrio di funzionalità ecologiche;
- b) Divieto, in zone di sponda, di alveo, nelle fasce fluviali e di pertinenza idraulica e comunque entro una fascia di rispetto dei corsi d'acqua, anche a carattere temporaneo, dell'ampiezza di almeno 10 mt, di effettuare lavorazioni agricole, opere di trasformazione del territorio di qualsiasi natura (sbancamenti, lavori di sterro, terrazzamenti, nuove opere idrauliche e relativi manufatti accessori) ed i tagli di vegetazione ripariale, fatta eccezione dei casi di lavori idraulici di somma urgenza;
- c) Divieto di alterazione permanente dello stato dei luoghi o dell'assetto idrogeologico del territorio negli interventi di manutenzione idraulica ordinaria e straordinaria. Tali interventi non potranno interessare entrambe le sponde di un alveo nello stesso anno, non potranno comportare modifiche dell'assetto della vegetazione ripariale, dovranno essere eseguiti senza impiego di diserbanti o altre sostanze inquinanti.

9180 *Foreste di versanti, ghiaioni e valloni del *Tilio-Acerion*

9210 *Faggeti degli Appennini con *Taxus e Ilex*

- a) Obbligo di prevedere solo diradamenti selettivi con prelievo massimo del 20% della massa stimata (9180*, 9210*);
- b) Obbligo di rilasciare almeno il 10% della superficie dell'habitat ad evoluzione naturale (9180*);
- c) Obbligo di mantenere in sede dei ceppi degli alberi eventualmente stroncati o abbattuti a seguito di eventi meteorologici e/o tagli abusivi (9210*);
- d) Obbligo di tutela integrale dei nuclei di foresta vetusta indicati negli elaborati del Piano di Gestione "*Carta delle formazioni forestali*" e "*Carta delle unità di gestione e degli interventi proposti*", siti in località *le Scangive*, in ragione del ruolo testimoniale di primaria importanza per la comprensione delle dinamiche evolutive del bosco appenninico (9210*);
- e) Intorno ai nuclei di cui al comma precedente, è vietata l'asportazione di biomassa in una fascia di profondità pari a 100 mt (9210*);
- f) Divieto di pascolo, per contrastare i processi di frammentazione del manto boschivo in atto all'interno dei nuclei di fustaia e i cedui di faggio dei versanti di *Monte i Porcini* (presso il rifugio omonimo e in località *Prato Gelato*), di *Colle dei Tratturi*, del versante sud di *Monte Jacci* e della località *Prato Comune*;
- g) Obbligo di rilasciare alberi ad invecchiamento indefinito (1/ha nelle fustaie e 2/ha nei cedui) (9210*);
- h) Nelle fustaie coetanee è obbligatorio prevedere un allungamento del turno minimo, previsto dal regolamento forestale regionale, fino a 130 anni e il trattamento a tagli successivi con diradamenti successivi uniformi (9210*);

- i) Nelle formazioni governate a ceduo, che per motivi stagionali non possono essere avviate ad alto fusto, è obbligatorio l'allungamento del turno minimo a 30 anni (9210*);
- j) Obbligo di rilasciare un numero minimo di matricine nel ceduo pari a 120 /ha di cui 70 di 1° Turno, 30 del 2° turno e 20 di altre specie compagne (9210*);
- k) Obbligo di rilasciare alberi senescenti/morti in piedi (9210*, 9180*).

8210 Pareti rocciose calcaree con vegetazione casmofitica

8240* Pavimenti calcarei

4060 Lande alpine e boreali

Si ritengono sufficienti le misure generali sopra indicate.

7.1.3 Divieti o obblighi relativamente alle specie

1354* *Ursus arctos* (Orso)

1352* *Canis lupus* (Lupo)

- a) Divieto di allenamento e addestramento cani e di svolgimento di gare cinofile;
- b) rispetto delle norme che regolano l'esercizio del pascolo e delle norme di polizia veterinaria, in particolare per quanto concerne il pascolo brado, il riconoscimento individuale dei capi e le condizioni sanitarie dei soggetti monticanti e transumanti, finalizzata alla mitigazione dei rischi sanitari e del conflitto tra presenza delle due specie e zootecnia;
- c) Obbligo di monitoraggio con l'obiettivo di individuare eventuali siti di presenza di tane di *Ursus arctos* e delimitazione cartografica delle relative aree di rispetto (intese come le aree poste entro 1.000 m dal singolo sito tana); le suddette azioni sono condotte dal Soggetto Gestore in modo coordinato con la Regione Lazio. La definizione delle aree di rispetto è finalizzata all'adozione di specifiche misure gestionali volte a ridurre i fattori di disturbo, pur nel rispetto assoluto della sensibilità del dato (attuato mediante stretta limitazione dell'accesso alle mappe);
- d) Obbligo di monitoraggio con l'obiettivo di individuare eventuali formazioni a *Rhamnus alpina* e delimitazione cartografica delle relative aree di rispetto per *Ursus arctos* (intese come le aree poste entro 500 m dal limite delle formazioni a *Rhamnus alpina*); le suddette azioni sono condotte dal Soggetto Gestore in modo coordinato con la Regione Lazio. La definizione delle aree di rispetto è finalizzata alla conservazione e incremento delle risorse trofiche critiche per la specie e all'adozione di specifiche misure gestionali volte a ridurre i fattori di disturbo;
- e) Qualora l'azione individuata al punto precedente dia esito positivo, sarà vietato il taglio e il danneggiamento degli esemplari di *Rhamnus alpina*;
- f) Obbligo di adottare nel Sito le tecniche di monitoraggio standardizzate previste dalla Regione Lazio;
- g) Obbligo di monitoraggio con l'obiettivo di individuare eventuali siti di presenza di tane o rendez-vous di *Canis lupus* e delimitazione cartografica delle relative aree di rispetto (intese come le aree poste entro 500 m dal singolo sito tana o rendez-vous); le suddette azioni sono condotte dal Soggetto Gestore in modo coordinato con la Regione Lazio. La definizione delle aree di rispetto è finalizzata all'adozione di specifiche misure gestionali volte a ridurre i fattori di disturbo, pur nel rispetto assoluto della sensibilità del dato (attuato mediante stretta limitazione dell'accesso alle mappe).

1298 *Vipera ursinii* (Vipera dell'Orsini)

1065 *Euphydryas aurinia*

Si ritengono sufficienti le misure generali e le misure habitat specifiche sopra indicate.

7.2 Interventi attivi e azioni da incentivare

Ai fini della gestione del SIC/ZSC, sono di seguito definiti gli interventi attivi e le azioni da incentivare la cui attuazione è ritenuta prioritaria per il conseguimento degli obiettivi di gestione del sito.

1. Promuovere e incentivare la redazione di un Piano di azione locale e di azioni mirate per la conservazione delle popolazioni di *Euphydryas aurinia*;
2. Incentivare studi zoologici finalizzati a verificare la presenza e lo stato delle popolazioni locali di *Vipera ursini*;
3. Incentivare interventi di messa in sicurezza di tutte le strutture (allevamenti, pollai, apiari, discariche e cassonetti dei rifiuti solidi urbani, ecc.) potenzialmente attrattive per l'orso, al fine di evitare la generazione di comportamenti confidenti da parte di singoli esemplari (1354*);
4. Incentivare studi volti alla definizione di un quadro conoscitivo aggiornato sulle attività zootecniche presenti all'interno del sito (banca dati delle aziende, tipo e tecniche di allevamento, modalità di conduzione al pascolo, entità dei danni al patrimonio zootecnico, tipologia ed entità dei sistemi di prevenzione adottati, ecc.). Tale intervento costituisce la premessa necessaria al perseguimento di un maggiore livello di coesistenza tra attività zootecniche e conservazione della specie (1352*, 1354*);
5. Incentivare studi volti alla definizione di un quadro conoscitivo costantemente aggiornato del fenomeno del randagismo canino, anche attraverso la costruzione di una banca dati georeferita. Tale intervento è motivato dalle profonde ricadute che il tema riveste per la conservazione della specie (competizione, ibridazione, danni zootecnia e relativi conflitti, ecc.) e permetterà al soggetto gestore di sensibilizzare i soggetti formalmente competenti (ASL, Comuni, altri) all'adozione delle misure volte alla riduzione del fenomeno del randagismo canino. La banca dati dovrà essere strutturata in modo da assicurare piena compatibilità con analoghi strumenti a carattere regionale e/o nazionale (1352*, 1354*);
6. Incentivare studi volti alla definizione di un quadro conoscitivo costantemente aggiornato del fenomeno del bracconaggio e dell'uso di esche avvelenate, anche attraverso la costruzione di una banca dati georeferita, in collaborazione con le autorità preposte alla sorveglianza e al contrasto di tali attività illecite. La banca dati dovrà essere strutturata in modo da assicurare piena compatibilità con analoghi strumenti a carattere regionale e/o nazionale (1352*, 1354*);
7. Promuovere, presso le strutture tecniche e/o gli Enti di ricerca deputati, l'adozione di tecniche di indagine standardizzate (*wolf-howling*, *snow-tracking*, analisi genetica non invasiva, fototrappolaggio, ecc.), previa valutazione di idoneità del contesto antropico locale, da effettuarsi in modo coordinato con la Rete Regionale di Monitoraggio della Biodiversità (DGR 497/2007) e la Direzione Regionale Ambiente. Tale attività è finalizzata al monitoraggio della presenza della specie (in particolare dei nuclei riproduttivi) nel sito e aree limitrofe, e aderente, ove presenti, a programmi, linee guida e piani d'azione nazionali o regionali (1352*);
8. Migliorare e promuovere forme di coordinamento per la sorveglianza del sito per prevenire e reprimere le attività illecite di bracconaggio (uso di carcasse avvelenate, lacci, ecc), anche attraverso la realizzazione di corsi di aggiornamento di cui ai punti successivi (1352*, 1354*);

9. Promuovere ed incentivare da parte del Soggetto Gestore la realizzazione di corsi di aggiornamento periodico sull'antibraconaggio per i corpi di polizia impegnati nella sorveglianza locale, utilizzando anche il *know how* acquisito sul campo da Enti e/o Associazioni, o altre forme associative esperte e attive nel settore (1352*, 1354*);
10. Incentivare corsi di aggiornamento in medicina forense a carico del Corpo Forestale locale, delle Guardie Provinciali e dell'Arma dei Carabinieri (1352*, 1354*);
11. Promuovere la stipula di convenzioni tra il Soggetto Gestore del SIC, la Provincia, il Corpo Forestale dello Stato e l'Istituto Zooprofilattico per la creazione di un nucleo locale, specializzato in attività di antibraconaggio operante all'interno del territorio del Sito (1352*, 1354*);
12. Valutare in sede di redazione del Piano faunistico-venatorio provinciale, la necessità di prevedere nelle zone esterne, contigue all'Oasi faunistico-venatoria del Terminillo, modalità di caccia al Cinghiale a basso impatto (girata, cerca, aspetto) che riducano il disturbo ed i rischi di uccisione nei confronti dei mammiferi di interesse comunitario (1354*);
13. Incentivare studi volti alla definizione di un quadro conoscitivo e monitoraggio del rischio sanitario legato alla zootecnia e agli effetti delle patologie trasmissibili all'Orso, in collaborazione con Enti e autorità preposte (ASL, ricercatori, Servizio veterinario regionale, etc) e sulla base delle conoscenze scientifiche più aggiornate (1354*);
14. Incentivare attività di informazione e sensibilizzazione mirate alla prevenzione/mitigazione del conflitto tra l'attività zootecnica il *Canis Lupus* e l'*Ursus arctos*. I temi prioritari da affrontare sono: valore conservazionistico e ruolo ecologico della specie, modalità di gestione del patrimonio forestale e zootecnico finalizzata all'incremento delle risorse trofiche e alla riduzione dei rischi sanitari, mortalità di origine antropica (in particolare braconaggio e utilizzo di esche avvelenate) (1352*, 1354*);
15. Promuovere la realizzazione di interventi per la mitigazione dell'impatto delle strade e tracciati viari sulle specie d'interesse comunitario (1352*, 1298, 1354*);
16. Promuovere e favorire la stipula di Convenzioni tra le Associazioni degli allevatori locali e i Comuni di Cantalice, Micigliano, Leonessa, Posta e Rieti che recepiscano il Piano di pascolamento e definiscano anche attraverso la concertazione gli interventi da realizzare per l'attuazione del Piano (6170, 6230*, 6210);
17. Promuovere e incentivare interventi di ristrutturazione e rifunzionalizzazione di fontanili esistenti, diruti o non adeguati alle esigenze del pascolo, secondo le modalità seguite negli interventi pilota realizzati con i Programmi di Finanziamento *Docup Lazio 2000-2006* e *Accordo di Programma Multiregionale* in materia di Biodiversità (2009) (6170, 6230*, 6210);
18. Ristrutturazione e adeguamento degli immobili e dei manufatti necessari allo svolgimento dell'attività di allevamento (rifugi, recinti, fontanili, muretti a secco, ecc.) (6170, 6230*, 6210). Gli interventi potranno essere progettati in modo da assicurare sia la conservazione di habitat e specie elencati negli Allegati della Direttiva 92/42/CEE "Habitat" che altre attività come quella turistica, di ricerca scientifica, ecc;
19. Aggiornamento periodico degli studi necessari alla determinazione delle corrette modalità di gestione degli habitat 6170, 6230*, 6210;
20. Allevamento di razze autoctone adattate alle caratteristiche territoriali e alimentari del pascolo.";
21. Promuovere ed incentivare studi volti a fare un'analisi stazionale, mirata alla verifica degli eventuali effetti che un'insolazione diretta ed intensa può generare ai nuclei di *Taxus ilex* (Tasso) (9210*);
22. Incentivare studi di fattibilità per valutare l'opportunità di realizzare un vivaio all'interno del Sito, che utilizzi materiale certificato derivante da boschi da seme rinvenuti all'interno del SIC e degli altri Siti della Rete Natura 200 limitrofi;
23. Promuovere la conversione dei cedui invecchiati a fustaia (9210*).

24. In presenza accertata di nuclei di Tasso *Taxus baccata*, al fine di evitare l'abbattimento diretto delle piante di grosso diametro, promuovere interventi ricorrendo prima a potature delle branche laterali, depezzatura del fusto principale e quant'altro possa ridurre al minimo il danneggiamento degli esemplari di Tasso (9210*).

Ulteriori interventi e azioni possono essere individuati e realizzati, se ritenuti urgenti per il raggiungimento degli obiettivi di conservazione, anche ai fini dell'allocazione di risorse finanziarie e della richiesta di cofinanziamento comunitario. Gli uffici regionali competenti in materia di Rete Natura 2000 provvedono alla valutazione degli ulteriori interventi e azioni ritenuti necessari.

8 FONTI E/O RIFERIMENTI BIBLIOGRAFICI RIFERITI AL SITO

AA.VV., 2004. Proposta di Piano di Gestione/Regolamento dei Siti Natura 2000 ZPS "Monti Reatini" (IT6020005) e due SIC inclusi "Vallone di Rio Fuggio" (IT6020006) e "Gruppo Monte Terminillo" (IT6020007). Finanziato con Deliberazione di Giunta della Regione Lazio n. 1534/2002.

AA.VV., 2008. Proposta di misure di conservazione per la tutela della ZPS "Monti Reatini" (IT6020005). Finanziato con Deliberazione di Giunta della regione Lazio n. 913/ 2005.

9 SCHEDE DI VALUTAZIONE SINTETICHE DEGLI HABITAT E DELLE SPECIE

Le valutazioni degli habitat e delle specie contenute nelle schede che seguono sono finalizzate a stabilire la priorità di conservazione dell'habitat o della specie nel sito in esame. Nel caso di specie endemiche o specie presenti in Italia solo nella Regione Lazio, la priorità di conservazione ha anche rilevanza nazionale.

La priorità di conservazione espressa a livello regionale è indispensabile per pianificare gli interventi gestionali e di tutela, in applicazione alle misure adottate.

Habitat di cui all'allegato I della Direttiva Habitat

Codice Habitat - Denominazione	6170 Formazioni erbose calcicole alpine e subalpine	
		Riferimenti
Valutazione sintetica relativa allo stato di conservazione	2 = medio	Proposta di PdG
Ruolo del sito per la conservazione dell'habitat	3= l'habitat si trova in pochi altri SIC	Calvario <i>et al.</i> , 2008
Pressioni (impatti presenti o passati)	A04.01 – Pascolo intensivo (sovrappascolo e calpestio) A11 = attività agricole non elencate (dissodamento, spietramento, decespugliamento)	Da Elenco delle pressioni e minacce riportato nel portale europeo di riferimento
Minacce (impatti futuri o previsti)	D01.01 – Strade forestali non asfaltate G 02.02 Complessi sciistici	Da Elenco delle pressioni e minacce riportato nel portale europeo di riferimento
Priorità di conservazione	2 = media	

Codice Habitat - Denominazione	6230* Formazioni erbose a <i>Nardus</i>, ricche di specie, su substrato siliceo delle zone montane (e delle submontane dell'Europa continentale)	
		Riferimenti
Valutazione sintetica relativa allo stato di conservazione	2 = medio	Proposta di PdG
Ruolo del sito per la conservazione dell'habitat	3 = l'habitat si trova in pochi altri SIC della Regione o vi è presente con aspetti molto rappresentativi	Calvario <i>et al.</i> , 2008
Pressioni (impatti presenti o passati)	A04.01.01 - pascolo intensivo di bovini A04.01.03 - pascolo intensivo di cavalli D01.01: strade forestali non asfaltate	Da Elenco delle pressioni e minacce riportato nel portale europeo di riferimento
Minacce (impatti futuri o previsti)	Non segnalate pressioni specifiche	Da Elenco delle pressioni e minacce riportato nel portale europeo di riferimento
Priorità di conservazione	3 = alta	

Codice Habitat - Denominazione	8240* Pavimenti calcarei	
		Riferimenti
Valutazione sintetica relativa allo stato di conservazione	3 = buono	Proposta di PdG
Ruolo del sito per la conservazione dell'habitat	3 = l'habitat si trova in pochi altri SIC della Regione	Calvario <i>et al.</i> , 2008
Pressioni (impatti presenti o passati)	Non segnalate pressioni specifiche	Da Elenco delle pressioni e minacce riportato nel portale europeo di riferimento
Minacce (impatti futuri o previsti)	G 02.02 Complessi sciistici	Da Elenco delle pressioni e minacce riportato nel portale europeo di riferimento
Priorità di conservazione	1= bassa	

Codice Habitat - Denominazione	4060 Lande alpine e boreali	
		Riferimenti
Valutazione sintetica relativa allo stato di conservazione	3 = buono	Proposta di PdG
Ruolo del sito per la conservazione dell'habitat	3 = l'habitat si trova in pochi altri SIC della Regione	Calvario <i>et al.</i> , 2008
Pressioni (impatti presenti o passati)	Non segnalate pressioni specifiche	Da Elenco delle pressioni e minacce riportato nel portale europeo di riferimento
Minacce (impatti futuri o previsti)	Non segnalate minacce specifiche	Da Elenco delle pressioni e minacce riportato nel portale europeo di riferimento
Priorità di conservazione	1 = bassa	

Codice Habitat - Denominazione	8120 Ghiaioni calcarei e scisto-calcarei montani ed alpini (<i>Thlaspietea rotundifolii</i>)	
		Riferimenti
Valutazione sintetica relativa allo stato di conservazione	3 = buono	Proposta di PdG
Ruolo del sito per la conservazione dell'habitat	3 = l'habitat si trova in pochi altri SIC della Regione (1)	Calvario <i>et al.</i> , 2008
Pressioni (impatti presenti o passati)	Non segnalate pressioni specifiche	Da Elenco delle pressioni e minacce riportato nel portale europeo di riferimento
Minacce (impatti futuri o previsti)	G 02.02 Complessi sciistici	Da Elenco delle pressioni e minacce riportato nel portale europeo di riferimento
Priorità di conservazione	1=bassa	

Codice Habitat - Denominazione	3240 Fiumi alpini con vegetazione riparia legnosa a <i>Salix elaeagnos</i>	
		Riferimenti
Valutazione sintetica relativa allo stato di conservazione	2 = medio	Proposta di PdG
Ruolo del sito per la conservazione dell'habitat	3 = l'habitat si trova in pochi altri SIC della Regione (altri 2)	Calvario <i>et al.</i> , 2008
Pressioni (impatti presenti o passati)	A04.01.01 - pascolo intensivo di bovini A04.01.03 - pascolo intensivo di cavalli B07 – Attività forestali non elencate (interventi di gestione forestale che trasformano la struttura naturale delle fasce ecotonali)	Da Elenco delle pressioni e minacce riportato nel portale europeo di riferimento
Minacce (impatti futuri o previsti)	J02.05 Modifica delle funzioni idrografiche in generale	Da Elenco delle pressioni e minacce riportato nel portale europeo di riferimento
Priorità di conservazione	3 = alta	

Codice Habitat - Denominazione	5130 Formazioni a <i>Juniperus communis</i> su lande o prati calcicoli	
		Riferimenti
Valutazione sintetica relativa allo stato di conservazione	2 = medio	Proposta di PdG
Ruolo del sito per la conservazione dell'habitat	3 = l'habitat si trova in pochi altri SIC della Regione	Calvario <i>et al.</i> , 2008
Pressioni (impatti presenti o passati)	A04.01.01 - pascolo intensivo di bovini A04.01.03 - pascolo intensivo di cavalli	Da Elenco delle pressioni e minacce riportato nel portale europeo di riferimento
Minacce (impatti futuri o previsti)	Non segnalate minacce oltre a quelle descritte come pressioni.)	Da Elenco delle pressioni e minacce riportato nel portale europeo di riferimento
Priorità di conservazione	2 = media	

Codice Habitat - Denominazione	6210 Formazioni erbose secche seminaturali e facies coperte da cespugli su substrato calcareo (<i>Festucio-Brometalia</i>)	
		Riferimenti
Valutazione sintetica relativa allo stato di conservazione	2 = medio	Proposta di PdG
Ruolo del sito per la conservazione dell'habitat	1= l'habitat è assai diffuso	Calvario <i>et al.</i> , 2008
Pressioni (impatti presenti o passati)	A04.01.01 - pascolo intensivo di bovini A04.01.03 - pascolo intensivo di cavalli G05.01 Calpestio eccessivo	Da Elenco delle pressioni e minacce riportato nel portale europeo di riferimento
Minacce (impatti futuri o previsti)	A04.03 - Abbandono dei sistemi pastorali, assenza di pascolo A11 - Attività agricole non elencate (riduzione della diversità di erbivori portati al pascolo sulle praterie montane) D01.01: strade forestali non asfaltate G 02.02 Complessi sciistici	Da Elenco delle pressioni e minacce riportato nel portale europeo di riferimento
Priorità di conservazione	2 = media	

Codice Habitat - Denominazione	6430 Bordure planiziali, montane e alpine di megaforbie idrofile	
		Riferimenti
Valutazione sintetica relativa allo stato di conservazione degli habitat e delle specie	3 = buono	Proposta di PdG
Ruolo del sito per la conservazione dell'habitat	3 = l'habitat è presente in pochi altri SIC (14) con aspetti molto rappresentativi	Calvario <i>et al.</i> , 2008
Pressioni (impatti presenti o passati)	Non sono segnalate pressioni specifiche	Da Elenco delle pressioni e minacce riportato nel portale europeo di riferimento
Minacce (impatti futuri o previsti)	Non segnalate minacce specifiche	Da Elenco delle pressioni e minacce riportato nel portale europeo di riferimento
Priorità di conservazione	1 = bassa	

Codice Habitat - Denominazione	7220* Sorgenti pietrificanti con formazione di travertino (<i>Cratoneurion</i>)	
		Riferimenti
Valutazione sintetica relativa allo stato di conservazione	2 = medio	Proposta di PdG
Ruolo del sito per la conservazione dell'habitat	3 = l'habitat si trova in pochi (4) altri SIC della Regione	Calvario <i>et al.</i> , 2008
Pressioni (impatti presenti o passati)	Non segnalate pressioni specifiche	Da Elenco delle pressioni e minacce riportato nel portale europeo di riferimento
Minacce (impatti futuri o previsti)	Non segnalate minacce specifiche	Da Elenco delle pressioni e minacce riportato nel portale europeo di riferimento
Priorità di conservazione	1 = bassa	

Codice Habitat - Denominazione	8210 Pareti rocciose calcaree con vegetazione casmofitica	
		Riferimenti
Valutazione sintetica relativa allo stato di conservazione degli habitat e delle specie	3 = buono	Proposta di PdG
Ruolo del sito per la conservazione dell'habitat	3 = l'habitat si trova in altri SIC della Regione	Calvario <i>et al.</i> , 2008
Pressioni (impatti presenti o passati)	G01.04.01 Alpinismo e scalate	Da Elenco delle pressioni e minacce riportato nel portale europeo di riferimento
Minacce (impatti futuri o previsti)	G 02.02 Complessi sciistici	Da Elenco delle pressioni e minacce riportato nel portale europeo di riferimento
Priorità di conservazione	2 = medio	

Codice Habitat - Denominazione	9180* Foreste di versanti, ghiaioni e valloni del <i>Tilio - Acerion</i>	
		Riferimenti
Valutazione sintetica relativa allo stato di conservazione degli habitat e delle specie	3 = buono	Proposta di PdG
Ruolo del sito per la conservazione dell'habitat	3 = l'habitat si trova in pochi (7) altri SIC della Regione	Calvario <i>et al.</i> , 2008
Pressioni (impatti presenti o passati)	Non segnalate pressioni specifiche	Da Elenco delle pressioni e minacce riportato nel portale europeo di riferimento
Minacce (impatti futuri o previsti)	B02.04 Rimozione di alberi morti e deperienti B07. Attività forestali non elencate (interventi di gestione forestale che comportano la semplificazione strutturale o compositiva dei soprassuoli) G 02.02 Complessi sciistici	Da Elenco delle pressioni e minacce riportato nel portale europeo di riferimento
Priorità di conservazione	3 = alta	

Codice Habitat - Denominazione	9210*Faggeti degli Appennini con <i>Taxus e Ilex</i>	
		Riferimenti
Valutazione sintetica relativa allo stato di conservazione	2 = medio	Proposta di PdG
Ruolo del sito per la conservazione dell'habitat	3 = l'habitat si trova in altri SIC della Regione	Calvario <i>et al.</i> , 2008
Pressioni (impatti presenti o passati)	B06-Pascolamento all'interno del bosco	Da Elenco delle pressioni e minacce riportato nel portale europeo di riferimento
Minacce (impatti futuri o previsti)	B02.04 Rimozione di alberi morti e deperienti B07. Attività forestali non elencate (interventi di gestione forestale che comportano la semplificazione strutturale o compositiva dei soprassuoli) G 02.02 Complessi sciistici	Da Elenco delle pressioni e minacce riportato nel portale europeo di riferimento
Priorità di conservazione	3 = alta	

Specie di cui all'allegato II della Direttiva Habitat

Codice Specie - Nome scientifico	1352* <i>Canis lupus</i>	
		Riferimenti
Valutazione sintetica relativa allo stato di conservazione	2 = medio	Proposta di PdG
Ruolo del sito per la conservazione della specie	1 = la specie è diffusa	Calvario <i>et al.</i> , 2008
Pressioni (impatti presenti o passati)	F03.02.03 - intrappolamento, avvelenamento, bracconaggio K03.06 Antagonismo con animali domestici (Randagismo canino e felino) H05.01 - Spazzatura e rifiuti solidi F03.01 – Caccia (caccia al cinghiale con il metodo della braccata)	Da Elenco delle pressioni e minacce riportato nel portale europeo di riferimento
Minacce (impatti futuri o previsti)	G05.11 - Morte o lesioni da collisione E03.01 Discariche di rifiuti urbani	Da Elenco delle pressioni e minacce riportato nel portale europeo di riferimento
Priorità di conservazione	2 = media	

Codice Specie - Nome scientifico	1354* <i>Ursus arctos</i>	
		Riferimenti
Valutazione sintetica relativa allo stato di conservazione	0 = non valutabile	Proposta di PdG
Ruolo del sito per la conservazione della specie	1 = la specie è presente con popolazioni non vitali	Calvario <i>et al.</i> , 2008
Pressioni (impatti presenti o passati)	F03.02.03 - intrappolamento, avvelenamento, bracconaggio F03.01 – Caccia (caccia al cinghiale con il metodo della braccata)	Da Elenco delle pressioni e minacce riportato nel portale europeo di riferimento
Minacce (impatti futuri o previsti)	G05.11 - Morte o lesioni da collisione	Da Elenco delle pressioni e minacce riportato nel portale europeo di riferimento
Priorità di conservazione	3 = alta	

Codice Specie - Nome scientifico	1298 <i>Vipera ursinii</i>	
		Riferimenti
Valutazione sintetica relativa allo stato di conservazione	0 = non valutabile	Proposta di PdG
Ruolo del sito per la conservazione della specie	3 = la specie si trova in pochi altri SIC della Regione	Calvario <i>et al.</i> , 2008
Pressioni (impatti presenti o passati)	A04.01.01 - pascolo intensivo di bovini A04.01.03 - pascolo intensivo di cavalli G05.01 Calpestio eccessivo	Da Elenco delle pressioni e minacce riportato nel portale europeo di riferimento
Minacce (impatti futuri o previsti)	G05.11 - Morte o lesioni da collisione J01.01 - Incendio (incendio intenzionale della vegetazione esistente) F03.02.01 Collezione di animali	Da Elenco delle pressioni e minacce riportato nel portale europeo di riferimento
Priorità di conservazione	3 = alta	

Codice Specie - Nome scientifico	1065 <i>Euphydryas aurinia</i>	
		Riferimenti
Valutazione sintetica relativa allo stato di conservazione	0 = non valutabile	Proposta di PdG
Ruolo del sito per la conservazione della specie	3 = la specie si trova in pochi altri SIC della Regione	Calvario <i>et al.</i> , 2008
Pressioni (impatti presenti o passati)	A04.01.01 - pascolo intensivo di bovini A04.01.03 - pascolo intensivo di cavalli J03.02 - Riduzione della connettività degli habitat (frammentazione)	Da Elenco delle pressioni e minacce riportato nel portale europeo di riferimento
Minacce (impatti futuri o previsti)	A04.03 - Abbandono dei sistemi pastorali, assenza di pascolo G 02.02 Complessi sciistici D01.01: strade forestali non asfaltate J01.01 - Incendio (incendio intenzionale della vegetazione esistente)	Da Elenco delle pressioni e minacce riportato nel portale europeo di riferimento
Priorità di conservazione	2 = media	

MISURE DI CONSERVAZIONE DEL SIC

IT6020008 “Monte Fausola”

1 INTRODUZIONE

Le misure di conservazione e gli indirizzi di gestione definiti nel presente documento si applicano al Sito di Interesse Comunitario IT6020008 “Monte Fausola” ai fini della designazione dello stesso a Zona Speciale di Conservazione (ZSC), ai sensi della Direttiva 92/43/CEE relativa alla conservazione degli habitat naturali e seminaturali e della flora e della fauna selvatiche.

A seguito di tale designazione, ai sensi dell’art. 2 del Decreto del Ministero dell’Ambiente e della Tutela del Territorio e del Mare (D.M. del MATTM) del 17 ottobre 2007, “*Criteri minimi uniformi per la definizione di misure di conservazione relative a Zone Speciali di Conservazione (ZSC) e a Zone di Protezione Speciale (ZPS)*”, le misure di conservazione e gli indirizzi di gestione, come definiti, si applicheranno, pertanto, alla ZSC IT6020008 “Monte Fausola”.

Il presente documento recepisce le misure generali previste nell’Allegato D alla Deliberazione della Giunta Regionale n. 612 del 16 dicembre 2011 “*Rete Europea Natura 2000: misure di conservazione da applicarsi nelle Zone di protezione Speciale (ZPS) e nelle Zone Speciali di Conservazione (ZSC). Sostituzione integrale della Deliberazione della Giunta Regionale 16 maggio 2008, n. 363, come modificata dalla Deliberazione della Giunta regionale 7 dicembre 2008, n. 928*”, di recepimento del citato D.M. del 17 ottobre 2007 (vedi punto 7).

Poiché il SIC IT6020008 “Monte Fausola” è incluso interamente/parzialmente o coincide nella/ alla ZPS IT6020005 “Monti Reatini” vigono, inoltre, le misure generali previste nella citata D.G.R. 612/2011.

2 INQUADRAMENTO TERRITORIALE DEL SITO

Il SIC IT6020008 “Monte Fausola” appartiene alla regione biogeografica *Mediterranea*, occupa una superficie di 143,0 ha, è localizzato nella Provincia di Rieti ed interessa il Comune di Rivodutri. Il SIC non ricade in Area Naturale Protetta (sensu L. 394/1991).

3. HABITAT E SPECIE

Sono oggetto delle presenti misure di conservazione gli habitat dell’Allegato I e le specie dell’Allegato II della direttiva 92/43/CEE elencati/e nel Formulario Standard Natura 2000 per il SIC IT6020008 “Monte Fausola”

Il Formulario Standard del sito è disponibile in forma completa nelle pagine web del MATTM: <http://www.minambiente.it/pagina/schede-e-cartografie>, aggiornato a: ottobre 2013

3.1 Tipi di habitat presenti nel sito e loro valutazione

Annex I Habitat types						Site assessment			
Code	PF	NP	Cover [ha]	Cave [number]	Data quality	A B C D	A B C		
						Representativity	Relative Surface	Conservation	Global
6210B			54.7		G	B	C	B	B

3.2 Specie elencate nell'Allegato II della Direttiva 92/43/CEE e valutazione del sito in relazione alle stesse

Species			Population in the site							Site assessment				
G	Code	Scientific Name	S	NP	T	Size		Unit	Cat.	D.qual.	A B C D		A B C	
						Min	Max				Pop.	Con.	Iso.	Glo.
P	1499	Jonopsidium savianum			p	200	200	i		G	A	A	B	A

4 PERIMETRAZIONE DEL SITO E CARTE TEMATICHE

Il perimetro del SIC IT6020008 “*Monte Fausola*” anche ai fini della designazione della Zona Speciale di Conservazione è riportato nel sito web della Regione Lazio all’indirizzo:

http://www.regione.lazio.it/binary/rl_ambiente/tbl_contenuti/cartografia/Rieti/IT6020008.PDF

La cartografia tematica sugli habitat e le specie di interesse è depositata presso gli uffici regionali competenti in materia di Rete Natura 2000.

5. OBIETTIVI E PRIORITÀ DI CONSERVAZIONE REGIONALI

L’obiettivo generale di conservazione e gestione del SIC IT6020008 “*Monte Fausola*” è quello di garantire la conservazione degli habitat e delle specie di fauna e flora di interesse comunitario presenti e della biodiversità in generale, mantenendo o laddove necessario ripristinando gli equilibri biologici in atto, preservando il ruolo ecologico-funzionale complessivo del sito stesso nell’ambito della Rete Natura 2000, ai sensi dell’art. 2 della Direttiva 92/43/CEE.

Obiettivo specifico prioritario di conservazione e gestione del sito è quello di garantire il mantenimento o il ripristino, in uno stato di conservazione soddisfacente degli habitat e delle specie di interesse comunitario presenti, di seguito riportati come ad alta, media o bassa priorità di conservazione (Tabella 5.1).

Ulteriore obiettivo di conservazione e gestione del sito è garantire o migliorare lo stato di conservazione degli habitat e delle specie di interesse comunitario presenti e identificati come a bassa priorità di conservazione (Tabella 5.1), favorendo altresì la conservazione delle altre specie importanti di fauna e flora presenti (cfr. sezione 3.3 *Altre specie importanti di Flora e Fauna* del Formulario Standard Natura 2000).

Nella tabella seguente sono elencati gli habitat e le specie di interesse comunitario presenti nel sito, la valutazione sintetica relativa al loro stato di conservazione e la priorità di conservazione nel sito medesimo (codificati), descritti al paragrafo 9.

Tabella 5.1 Valutazione sintetica e priorità di conservazione per gli habitat e le specie presenti nel sito

Codice	HABITAT/SPECIE	Valutazione sintetica	Priorità di conservazione
6210	Formazioni erbose secche seminaturali e facies coperte da cespugli su substrato calcareo (<i>Festuco-Brometalia</i>)	2 = medio	3 = alta
1499	<i>Jonopsidium savianum</i> (Bivonea di Savi)	2 = medio	3 = alta

Il SIC IT6020008 “Monte Fausola” è identificato come sito con praterie montane ricche di specie vegetali endemiche, all’interno delle quali si individua dunque la necessità di una mirata gestione naturalistica per la tutela dell’habitat predominante caratterizzato da formazioni erbose secche seminaturali e specificatamente dell’entità specifica relittuale a distribuzione puntiforme *Jonopsidium savianum* (Bivonea di Savi).

6. PRESSIONI E MINACCE

Il principale fattore di disturbo è dovuto al pascolo eccessivo sia sugli habitat che sulla specie floristica di interesse. Risulta inoltre una minaccia potenziale la raccolta o il danneggiamento della popolazione di Bivonea di Savi.

Tabella 6.1 Pressioni e minacce

PRESSIONI / MINACCE		HABITAT	SPECIE	TOTALE
Codici di habitat e specie riscontrati nel sito		6210	1499	
A - Agricoltura				2
	A04.01 - Pascolo intensivo	6210	1499	2
F - Risorse biologiche escluse agricoltura e silvicoltura				1
	F04.02.02 - raccolta manuale		1499	1
Totale delle pressioni/minacce per habitat/specie		0	1	2

7 MISURE DI CONSERVAZIONE

Le misure di conservazione definite nel presente paragrafo si aggiungono alle disposizioni regionali vigenti in materia ambientale, con riferimento alla tutela della biodiversità.

Le presenti misure hanno carattere di prevalenza in relazione a disposizioni e provvedimenti regionali e locali concernenti la stessa materia laddove siano più restrittive (come meglio descritto nell’Allegato 2 alla presente Deliberazione).

7.1 Misure regolamentari

Le misure regolamentari, così come riportato nel “Manuale delle linee guida per la redazione dei piani di gestione dei siti Natura 2000” (disponibile sul sito del MATTM), sono degli interventi di tipo normativo o regolativo riguardanti lo stato di conservazione degli habitat e delle specie. Consistono di disposizioni generali o specifiche riferite alle attività ammesse o vietate all’interno del sito.

Sono di seguito riportate le misure regolamentari di carattere generale applicabili al sito, ai sensi della D.G.R. del Lazio n. 612 del 16/12/2011 (allegato D):

A. DIVIETI

- a) È vietata la bruciatura delle stoppie e delle paglie, nonché della vegetazione presente al termine dei cicli produttivi di prati naturali o seminati, sulle superfici specificate ai punti seguenti:
- 1) superfici a seminativo ai sensi dell’art. 2, lettera a) del regolamento (CE) n. 1120/2009;
 - 2) superfici non coltivate durante tutto l’anno e superfici ritirate dalla produzione ammissibili all’aiuto diretto, mantenute in buone condizioni agronomiche e ambientali a norma dell’art. 6 del regolamento (CE) n. 73/2009.

Sono fatti salvi, in ogni caso, gli interventi di bruciatura connessi ad emergenze di carattere fitosanitario prescritti dall’autorità competente o a superfici investite a riso e salvo diversa prescrizione della competente Autorità di gestione;

- b) è vietata l'eliminazione degli elementi naturali e semi-naturali caratteristici del paesaggio agrario con alta valenza ecologica che verrà individuato con apposito provvedimento della Giunta regionale;
- c) è vietata l'eliminazione dei terrazzamenti esistenti, delimitati a valle da muretto a secco oppure da una scarpata inerbita, sono fatti salvi i casi regolarmente autorizzati di rimodellamento dei terrazzamenti eseguiti allo scopo di assicurare una gestione economicamente sostenibile;
- d) sono vietati i livellamenti del terreno non autorizzati dal soggetto o dall'ente gestore, ad esclusione dei livellamenti ordinari per la preparazione del letto'di semina;
- e) è vietato convertire le superfici a pascolo permanente, come definito dall'art. 2 lettera c) del regolamento (CE) n. 1120/2009 della Commissione del 29 ottobre 2009 recante "modalità di applicazione del regime di pagamento unico di cui al titolo III del regolamento n. 73/2009 del Consiglio nell'ambito della politica agricola comune e istituisce taluni regimi di sostegno a favore degli agricoltori".

B. OBBLIGHI

- a) per le superfici non coltivate (superfici disattivate) durante tutto l'anno e sulle superfici ritirate dalla produzione ammissibili all'aiuto diretto, mantenute in buone condizioni agronomiche e ambientali a norma dell'art. 6 del regolamento (CE) n. 73/2009, si deve garantire la presenza di una copertura vegetale, naturale o artificiale, durante tutto l'anno e attuare pratiche agronomiche consistenti esclusivamente in operazioni di sfalcio, trinciatura della vegetazione erbacea, o pascolamento sui terreni ritirati dalla produzione sui quali non vengono fatti valere titoli di ritiro. Dette operazioni devono essere effettuate almeno una volta l'anno, fatto salvo il periodo di divieto annuale di intervento compreso fra l'1 marzo e il 31 luglio di ogni anno. E' fatto comunque obbligo di compiere sfalci e/o lavorazioni del terreno per la realizzazione di fasce antincendio, conformemente a quanto previsto dalle normative in vigore. In deroga all'obbligo della presenza di una copertura vegetale, naturale o artificiale, durante tutto l'anno sono ammesse lavorazioni meccaniche sui terreni ritirati dalla produzione nei seguenti casi:
 - 1) pratica del sovescio, in presenza di specie da sovescio o piante biocide;
 - 2) terreni interessati da interventi di ripristino di habitat e biotopi;
 - 3) colture a perdere per la fauna, ai sensi dell'art. 1 lettera c) del decreto del Ministero delle politiche agricole e forestali del 7 marzo 2002;
 - 4) nel caso in cui le lavorazioni siano funzionali all'esecuzione di interventi di miglioramento fondiario;
 - 5) sui terreni a seminativo ritirati dalla produzione per un solo anno o, limitatamente all'annata agraria precedente all'entrata in produzione, nel caso di terreni a seminativo ritirati per due o più anni, lavorazioni del terreno allo scopo di ottenere una produzione agricola nella successiva annata agraria, comunque da effettuarsi non prima del 15 luglio dell'annata agraria precedente all'entrata in produzione;
- b) a partire dal 1 gennaio 2012 è fatto obbligo di creare e mantenere fasce tampone definite come una fascia inerbita spontanea o seminata con specie autoctone, preferibilmente ad alto assorbimento di nitrati, oppure arborea o arbustiva riferita allo standard 5.2 di cui all'articolo 6 e all'Allegato III del regolamento CE 73/2009 e di larghezza definita dal decreto del Ministro delle Politiche Agricole Alimentari e Forestali n. 30125/2009 e successive modificazioni ed integrazioni come recepito ed attuato da apposito atto della Giunta Regionale.

Inoltre si riportano le ulteriori e specifiche misure di seguito elencate, suddivise in divieti ed obblighi.

7.1.1 Divieti ed obblighi generali

[*contrattuale*] Per le porzioni del Sito gravate da usi civici si applica la seguente disposizione: entro un anno dalla designazione delle ZSC, il regolamento degli usi civici deve essere aggiornato, tenendo conto degli obiettivi di conservazione di specie e/o habitat per cui il sito è stato designato, e sottoposto a procedura di valutazione di incidenza.

7.1.2 Divieti ed obblighi relativamente agli habitat

6210 Formazioni erbose secche seminaturali e facies coperte da cespugli su substrato calcareo (*Festuco-Brometalia*)

a) [*contrattuale*] Per i terreni ricadenti in proprietà pubblica, obbligo di redazione di un Piano di Pascolamento del sito con gli obiettivi della salvaguardia degli habitat di interesse comunitario, il miglioramento della qualità foraggera del cotico eroso e dei livelli di ingestione degli animali. Il piano dovrà definire: carico di bestiame teorico, istantaneo, stagionale, modalità di utilizzo dei pascoli (attraverso per es. la rotazione, turnazione, ecc.), tempi di permanenza degli animali sulle diverse superfici con relativo calendario;

b) [*contrattuale*] Per le porzioni del Sito non sottoposte ad obblighi previsti da pianificazioni o regolamentazioni derivanti da normative vigenti, il soggetto gestore del Sito ha l'obbligo di regolamentare il pascolo, anche ricorrendo a misure contrattuali, tenendo conto degli obiettivi di conservazione di specie e/o habitat per cui il sito è stato designato; la regolamentazione del pascolo dovrà essere sottoposta a procedura di valutazione di incidenza.

7.1.3 Divieti o obblighi relativamente alle specie

1499 *Jonopsidium savianum* (Bivonea di Savi)

- a) Divieto di raccolta, danneggiamento e detenzione della specie o di parti di essa;
- b) Divieto di realizzazione di qualsiasi intervento di miglioramento dei pascoli nelle stazioni di presenza delle specie.

7.2 Interventi attivi e azioni da incentivare

Ai fini della gestione del SIC/ZSC, sono di seguito definiti gli interventi attivi e le azioni da incentivare la cui attuazione è ritenuta prioritaria per il conseguimento degli obiettivi di gestione del sito.

1. Promuovere interventi volti al contenimento e redistribuzione del carico di pascolo sull'habitat 6210, tra cui ad esempio l'adeguamento delle rete degli abbeveratoi e punti d'acqua naturali, l'apposizione di recinzioni intorno alle aree più degradate;
2. Promuovere la stipula di una convenzione tra le associazioni degli allevatori locali e l'ente gestore del sito per l'attuazione del piano di pascolamento e la definizione di ulteriori interventi da realizzare oltre a quelli previsti dal Piano (6210);
3. Promuovere studi ed interventi volti alla valutazione ed eventuale predisposizione di una raccolta di semi di *Jonopsidium savianum* (bivonea di Savi) da conservare in banche del germoplasma italiane.

Ulteriori interventi e azioni possono essere individuati e realizzati, se ritenuti urgenti per il raggiungimento degli obiettivi di conservazione, anche ai fini dell'allocazione di risorse finanziarie e della richiesta di cofinanziamento comunitario. Gli uffici regionali competenti in materia di Rete Natura 2000 provvedono alla valutazione degli ulteriori interventi e azioni ritenuti necessari.

8 FONTI E/O RIFERIMENTI BIBLIOGRAFICI RIFERITI AL SITO

Documenti tecnici

AA.VV., 2008. Proposta di Misure di conservazione per la tutela della ZPS IT6020005 "Monti Reatini". Finanziato con Deliberazione di Giunta della Regione Lazio n. 913/2005.

9 SCHEDE DI VALUTAZIONE SINTETICHE DEGLI HABITAT E DELLE SPECIE

Le valutazioni degli habitat e delle specie contenute nelle schede che seguono sono finalizzate a stabilire la priorità di conservazione dell'habitat o della specie nel sito in esame. Nel caso di specie endemiche o specie presenti in Italia solo nella Regione Lazio, la priorità di conservazione ha anche rilevanza nazionale.

La priorità di conservazione espressa a livello regionale è indispensabile per pianificare gli interventi gestionali e di tutela, in applicazione alle misure adottate.

Habitat di cui all'allegato I della Direttiva Habitat

Codice Habitat - Denominazione	6210. Formazioni erbose secche seminaturali e facies coperte da cespugli su substrato calcareo (<i>Festuco-Brometalia</i>)	
		Riferimenti
Valutazione sintetica relativa allo stato di conservazione	2 = medio	Proposta di Misure di Conservazione (2008) e Calvario <i>et al.</i> , 2008
Ruolo del sito per la conservazione dell'habitat	1= l'habitat è assai diffuso	Calvario <i>et al.</i> , 2008
Pressioni (impatti presenti o passati)	A04.01 - Pascolo intensivo	Da Elenco delle pressioni e minacce riportato nel portale europeo di riferimento
Minacce (impatti futuri o previsti)	Non segnalate minacce oltre a quelle descritte come pressioni.	Da Elenco delle pressioni e minacce riportato nel portale europeo di riferimento
Priorità di conservazione	3 = alta	

Specie di cui all'allegato II della Direttiva Habitat

Codice Specie - Nome scientifico	1499. <i>Jonopsidium savianum</i> (Bivonea di Savi)	
		Riferimenti
Valutazione sintetica relativa allo stato di conservazione	2 = medio	Proposta di Misure di Conservazione, 2008
Ruolo del sito per la conservazione della specie	3 = la specie si trova in pochi altri SIC della Regione	Calvario <i>et al.</i> , 2008
Pressioni (impatti presenti o passati)	A04.01 - Pascolo intensivo	Da Elenco delle pressioni e minacce riportato nel portale europeo di riferimento
Minacce (impatti futuri o previsti)	F04.02.02- Raccolta manuale	Da Elenco delle pressioni e minacce riportato nel portale europeo di riferimento
Priorità di conservazione	3 = alta	

Copia

MISURE DI CONSERVAZIONE DEL SIC

IT6020009 “*Bosco Vallonina*”

1 INTRODUZIONE

Le misure di conservazione e gli indirizzi di gestione definiti nel presente documento si applicano al Sito di Interesse Comunitario IT6020009 “*Bosco di Vallonina*” anche ai fini della designazione dello stesso quale Zona Speciale di Conservazione (ZSC), ai sensi della Direttiva 92/43/CEE relativa alla conservazione degli habitat naturali e seminaturali e della flora e della fauna selvatiche.

A seguito di tale designazione, secondo quanto previsto dall’art. 2 del Decreto del Ministero dell’Ambiente e della Tutela del Territorio e del Mare (D.M. del MATTM) del 17 ottobre 2007, “*Criteri minimi uniformi per la definizione di misure di conservazione relative a Zone Speciali di Conservazione (ZSC) e a Zone di Protezione Speciale (ZPS)*”, le misure di conservazione e gli indirizzi di gestione, come definiti, si applicheranno pertanto alla ZSC IT6020009 “*Bosco di Vallonina*”.

Il presente documento recepisce le misure generali previste nell’Allegato D alla Deliberazione della Giunta Regionale n. 612 del 16 dicembre 2011 “*Rete Europea Natura 2000: misure di conservazione da applicarsi nelle Zone di protezione Speciale (ZPS) e nelle Zone Speciali di Conservazione (ZSC). Sostituzione integrale della Deliberazione della Giunta Regionale 16 maggio 2008, n. 363, come modificata dalla Deliberazione della Giunta regionale 7 dicembre 2008, n. 928*”, di recepimento del citato D.M. del 17 ottobre 2007 (vedi punto 7).

Poiché il SIC IT6020009 “*Bosco di Vallonina*” è incluso interamente nella ZPS IT6020005 “*Monti Reatini*” vigono, inoltre, le norme previste nella citata D.G.R. 612/2011.

2 INQUADRAMENTO TERRITORIALE DEL SITO

Il SIC IT6020009 “*Bosco di Vallonina*” appartiene alla regione biogeografica *Mediterranea*, occupa una superficie di 1125,0 ha, è localizzato nella Provincia di *Rieti* ed interessa il Comune di *Leonessa*.

Il SIC non ricade in Area Naturale Protetta (sensu L. 394/1991).

3. HABITAT E SPECIE PRESENTI

Sono oggetto delle presenti misure di conservazione gli habitat dell’Allegato I e le specie dell’Allegato II della direttiva 92/43/CEE elencati/e nel Formulario Standard Natura 2000 per il SIC IT6020009 “*Bosco di Vallonina*”.

Il Formulario Standard del sito è disponibile in forma completa nelle pagine web del MATTM all’indirizzo: <http://www.minambiente.it/pagina/schede-e-cartografie>, aggiornato a: ottobre 2013.

3.1 Tipi di habitat presenti nel sito e loro valutazione

Annex I Habitat types						Site assessment			
Code	PF	NP	Cover [ha]	Cave [number]	Data quality	A B C D	A B C		
						Representativity	Relative Surface	Conservation	Global
3240			11.25			B	C	B	B
6430			112.5			B	C	B	B
9210			787.5			B	C	A	A

3.2 Specie elencate nell'Allegato II della Direttiva 92/43/CEE e valutazione del sito in relazione alle stesse

Species			Population in the site							Site assessment				
G	Code	Scientific Name	S	NP	T	Size		Unit	Cat.	D.qual.	A B C D	A B C		
						Min	Max				Pop.	Con.	Iso.	Glo.
M	1352	Canis lupus			c				R	DD	C	B	C	B

4 PERIMETRAZIONE DEL SITO E CARTE TEMATICHE

Il perimetro del SIC IT6020009 “*Bosco di Vallonina*” anche ai fini della designazione dello stesso quale Zona Speciale di Conservazione, è riportato nel sito web della Regione Lazio all’indirizzo:

http://www.regione.lazio.it/binary/rl_ambiente/tbl_contenuti/cartografia/Rieti/IT6020009.PDF

La cartografia tematica sugli habitat e le specie di interesse è depositata presso gli uffici regionali competenti in materia di Rete Natura 2000.

5 OBIETTIVI E PRIORITÀ DI CONSERVAZIONE REGIONALI

L’obiettivo generale di conservazione e gestione del SIC IT6020009 “*Bosco di Vallonina*” è quello di garantire la conservazione degli habitat e delle specie di fauna e flora di interesse comunitario presenti, e della biodiversità in generale, mantenendo o laddove necessario ripristinando gli equilibri biologici in atto e preservando il ruolo ecologico-funzionale complessivo del sito stesso nell’ambito della Rete Natura 2000, ai sensi dell’art. 2 della Direttiva 92/43/CEE.

Obiettivo specifico prioritario di conservazione e gestione del sito è quello di garantire il mantenimento o il ripristino, in uno stato di conservazione soddisfacente degli habitat e le specie di interesse comunitario presenti, di seguito riportati come ad alta o media priorità di conservazione (Tabella 5.1).

Ulteriore obiettivo di conservazione e gestione del sito è quello di garantire o migliorare lo stato di conservazione degli habitat e delle specie di interesse comunitario presenti e identificati come a

bassa priorità di conservazione (Tabella 5.1, favorendo altresì la conservazione delle altre specie importanti di fauna e flora presenti (cfr. sezione 3.3 *Altre specie importanti di Flora e Fauna* del Formulario Standard Natura 2000).

Nella tabella seguente sono elencati gli habitat e le specie di interesse comunitario presenti nel sito, la valutazione sintetica relativa al loro stato di conservazione e la priorità di conservazione nel sito medesimo (codificati), descritti al paragrafo 9)

Tabella 5.1 Valutazione sintetica e priorità di conservazione per gli habitat e le specie presenti nel sito

Codice	HABITAT/SPECIE	Valutazione sintetica	Priorità
9210*	Faggete degli Appennini con <i>Taxus</i> ed <i>Ilex</i>	2 = medio	3 = alta
6430	Bordure planiziali montane ed alpine di megafornie igrofile	2 = medio	2 = media
3240	Fiumi alpini con vegetazione riparia legnosa a <i>Salix eleagnos</i>	1 = cattivo	3 = alta
1352*	<i>Canis lupus</i> (Lupo)	2 = medio	2 = media

Ai fini della conservazione degli habitat e delle specie presenti, nonché degli equilibri ecologici e della biodiversità in senso più ampio, si riportano gli obiettivi generali di conservazione necessari alla definizione della gestione del sito:

- gestione forestale mirata alla conservazione di formazioni boschive d'alto fusto, pluristratificate, ed al mantenimento degli strati alto-arbustivi e arbustivi, con particolare attenzione verso *Ilex aquifolium* (agrifoglio) e *Taxus baccata* (tasso);
- conservazione delle fasce alto arbustive ed arboree riparie attraverso la permanenza di un regime idrologico nei greti torrentizi (minimo deflusso vitale) e la realizzazione di interventi idraulici che tengano in debito conto della presenza di questi elementi di interesse naturalistico;
- conservazione della necromassa legnosa finalizzata al mantenimento delle comunità animali tipiche presenti nella ZPS (ad es.: *Rosalia alpina*, *Dendrocopos leucotos*, *Ficedula albicollis*);
- garantire (mantenere) la presenza il più possibile stabile e vitale del lupo nell'area della Vallonina, nel contesto territoriale del massiccio del Terminillo e del comprensorio dei Monti Reatini, attraverso il contenimento dei conflitti con la zootecnica, la riduzione del disturbo antropico e eliminazione del randagismo canino.

6 PRESSIONI E MINACCE

Le pressioni e le minacce sono perlopiù limitate, anche se insistono delle pressioni dovute ai tagli forestali e al pascolo sulle fitocenosi di margine. Sono prevedibili degli impatti sulle formazioni vegetali di interesse e sul Lupo se verranno realizzati gli ampliamenti degli impianti sciistici.

Tabella 6.1 Pressioni e minacce

PRESSIONI / MINACCE	HABITAT			SPECIE	TOTALE
	Codici di habitat e specie riscontrati nel sito	3240	6430		
A - Agricoltura					2
A04.01.05 - pascolo intensivo misto		6430	9210		2
B - silvicoltura, gestione forestale					1
B03 - Sfruttamento forestale senza ripiantumazione o risciocita naturale (diminuzione dell'area forestata)			9210		1
D - Trasporto e linee di servizio					1
D01.02 - Strade, autostrade (tutte le strade asfaltate)				1352	1
F - Risorse biologiche escluse agricoltura e silvicoltura					1
F03.02.03 - intrappolamento, avvelenamento, bracconaggio				1352	1
G - Intrusione umana e disturbo					2
G01 - Sport e divertimenti all'aria aperta, attività ricreative				1352	1
G02.02 - Complessi sciistici				1352	1
J - Modificazioni dei sistemi naturali					2
J02.03.02 - Canalizzazioni e deviazioni delle acque	3240				1
J02.07.02 - Prelievo di acque sotterranee per fornitura di acqua pubblica	3240				1
Totale delle pressioni/minacce per habitat/specie	2	1	2	0	4

7 MISURE DI CONSERVAZIONE

Le misure di conservazione definite nel presente paragrafo si aggiungono alle disposizioni regionali vigenti in materia ambientale, con riferimento alla tutela della biodiversità.

Le presenti misure hanno carattere di prevalenza in relazione a disposizioni e provvedimenti regionali e locali concernenti la stessa materia laddove siano più restrittive (come meglio descritto nell'Allegato 2 alla presente Deliberazione).

7.1 Misure regolamentari

Le misure regolamentari, così come riportato nel "Manuale delle linee guida per la redazione dei piani di gestione dei siti Natura 2000" (disponibile sul sito del MATTM), sono degli interventi di tipo normativo o regolativo riguardanti lo stato di conservazione degli habitat e delle specie. Consistono di disposizioni generali o specifiche riferite alle attività ammesse o vietate all'interno del sito.

Sono di seguito riportate le misure regolamentari di carattere generale applicabili al sito, ai sensi della D.G.R. del Lazio n. 612 del 16/12/2011 (allegato D):

A. DIVIETI

- a) è vietata la bruciatura delle stoppie e delle paglie, nonché della vegetazione presente al termine dei cicli produttivi di prati naturali o seminati, sulle superfici specificate ai punti seguenti:
- 1) superfici a seminativo ai sensi dell'art. 2, lettera a) del regolamento (CE) n. 1120/2009;
 - 2) superfici non coltivate durante tutto l'anno e superfici ritirate dalla produzione ammissibili all'aiuto diretto, mantenute in buone condizioni agronomiche e ambientali a norma dell'art. 6 del regolamento (CE) n. 73/2009.

Sono fatti salvi, in ogni caso, gli interventi di bruciatura connessi ad emergenze di carattere fitosanitario prescritti dall'autorità competente o a superfici investite a riso e salvo diversa prescrizione della competente Autorità di gestione;

- b) è vietata l'eliminazione degli elementi naturali e semi-naturali caratteristici del paesaggio agrario con alta valenza ecologica che verrà individuato con apposito provvedimento della Giunta regionale;
- c) è vietata l'eliminazione dei terrazzamenti esistenti, delimitati a valle da muretto a secco oppure da una scarpata inerbita, sono fatti salvi i casi regolarmente autorizzati di rimodellamento dei terrazzamenti eseguiti allo scopo di assicurare una gestione economicamente sostenibile;

- d) sono vietati i livellamenti del terreno non autorizzati dal soggetto o dall'ente gestore, ad esclusione dei livellamenti ordinari per la preparazione del letto di semina;
- e) è vietato convertire le superfici a pascolo permanente, come definito dall'art. 2 lettera c) del regolamento (CE) n. 1120/2009 della Commissione del 29 ottobre 2009 recante "modalità di applicazione del regime di pagamento unico di cui al titolo III del regolamento n. 73/2009 del Consiglio nell'ambito della politica agricola comune e istituisce taluni regimi di sostegno a favore degli agricoltori";
- h) è vietato l'utilizzo di munizionamento a pallini di piombo all'interno delle zone umide, quali laghi, stagni, paludi, acquitrini, lanche e lagune d'acqua dolce, salata, salmastra, nonché nel raggio di 150 metri dalle rive più esterne.

B. OBBLIGHI

a) per le superfici non coltivate (superfici disattivate) durante tutto l'anno e sulle superfici ritirate dalla produzione ammissibili all'aiuto diretto, mantenute in buone condizioni agronomiche e ambientali a norma dell'art. 6 del regolamento (CE) n. 73/2009, si deve garantire la presenza di una copertura vegetale, naturale o artificiale, durante tutto l'anno e attuare pratiche agronomiche consistenti esclusivamente in operazioni di sfalcio, trinciatura della vegetazione erbacea, o pascolamento sui terreni ritirati dalla produzione sui quali non vengono fatti valere titoli di ritiro. Dette operazioni devono essere effettuate almeno una volta l'anno, fatto salvo il periodo di divieto annuale di intervento compreso fra l'1 marzo e il 31 luglio di ogni anno.

E' fatto comunque obbligo di compiere sfalci e/o lavorazioni del terreno per la realizzazione di fasce antincendio, conformemente a quanto previsto dalle normative in vigore.

In deroga all'obbligo della presenza di una copertura vegetale, naturale o artificiale, durante tutto l'anno sono ammesse lavorazioni meccaniche sui terreni ritirati dalla produzione nei seguenti casi:

- 1) pratica del sovescio, in presenza di specie da sovescio o piante biocide;
- 2) terreni interessati da interventi di ripristino di habitat e biotopi;
- 3) colture a perdere per la fauna, ai sensi dell'art. 1 lettera c) del decreto del Ministero delle Politiche Agricole e Forestali del 7 marzo 2002;
- 4) nel caso in cui le lavorazioni siano funzionali all'esecuzione di interventi di miglioramento fondiario;
- 5) sui terreni a seminativo ritirati dalla produzione per un solo anno o, limitatamente all'annata agraria precedente all'entrata in produzione, nel caso di terreni a seminativo ritirati per due o più anni, lavorazioni del terreno allo scopo di ottenere una produzione agricola nella successiva annata agraria, comunque da effettuarsi non prima del 15 luglio dell'annata agraria precedente all'entrata in produzione;

b) a partire dal 1 gennaio 2012 è fatto obbligo di creare e mantenere fasce tampone definite come una fascia inerbita spontanea o seminata con specie autoctone, preferibilmente ad alto assorbimento di nitrati, oppure arborea o arbustiva riferita allo standard 5.2 di cui all'articolo 6 e all'Allegato III del regolamento CE 73/2009 e di larghezza definita dal decreto del Ministro delle Politiche Agricole Alimentari e Forestali n. 30125/2009 e successive modificazioni ed integrazioni come recepito ed attuato da apposito atto della Giunta Regionale.

Inoltre si riportano le ulteriori e specifiche misure di seguito elencate, suddivise in divieti ed obblighi.

7.1.1 Divieti ed obblighi generali

- a) Obbligo di Regolamentazione, da parte del Soggetto Gestore del Sito, dei flussi turistici e delle attività connesse, ivi comprese l'installazione della segnaletica e delle attrezzature turistiche di qualsiasi genere e della sentieristica. Tale Regolamentazione verrà sottoposta a Valutazione d'Incidenza Ambientale;
- b) Divieto di taglio degli esemplari arborei con diametro uguale o superiore ai 70 cm misurato a petto d'uomo (1,3 metri dal terreno), soprattutto se deperienti, provvedendo al mantenimento di isole di piante intorno ad eventuali singoli esemplari o piccoli nuclei già presenti con una densità di almeno 2 isole di almeno 500-600 mq x ha, evitando in tali aree tutte le attività di taglio. Eventuali deroghe al taglio degli individui arborei delle classi diametriche individuate debbono essere previsti dal Piano di Gestione e Assestamento Forestale (PGAF) e sottoposti al parere di Valutazione di Incidenza Ambientale. In assenza di PGAF la richiesta di deroga è sottoposta al parere di Valutazione di Incidenza Ambientale mediante specifico progetto;
- c) [contrattuale] Per le porzioni del Sito gravate da usi civici si applica la seguente disposizione: entro un anno dalla designazione delle ZSC, il regolamento degli usi civici deve essere aggiornato, tenendo conto degli obiettivi di conservazione di specie e/o habitat per cui il sito è stato designato, e sottoposto a procedura di valutazione di incidenza;
- d) Divieto di rimozione per gli esemplari arborei morti parzialmente e/o totalmente o marcescenti in piedi, e per quelli con nidi scavati di Piciformi, anche se di piccolo diametro, con esclusione di casi palesemente suscettibili di danni a edifici e/o persone. Eventuali deroghe a tali limitazioni debbono essere previste nel Piano di Gestione e Assestamento Forestale (PGAF) e sottoposte al parere di Valutazione di Incidenza Ambientale. In assenza di PGAF la richiesta di deroga è sottoposta al parere di Valutazione di Incidenza Ambientale mediante specifico progetto.

7.1.2 Divieti ed obblighi relativamente agli habitat

9210 *Faggete degli Appennini con *Taxus* e *Ilex*

- a) E' vietato il taglio o il danneggiamento di individui di *Taxus baccata* (tasso) e *Ilex aquifolium* (agrifoglio);
- b) Nella progettazione e nella realizzazione di interventi selvicolturali, nelle formazioni con presenza di *Taxus baccata* e/o di *Ilex aquifolium*, dovrà essere condotta un'accurata selezione degli individui arborei che eviti la creazione di condizioni di piena luce e il danneggiamento delle piante di *Taxus* e *Ilex* nelle operazioni di abbattimento ed esbosco;
- c) E' vietato intervenire in situazioni strutturali già giudicate favorevoli alla presenza di *Taxus* e *Ilex*, quali strutture disetaneiformi e/o irregolari;
- d) In previsione di interventi o utilizzazioni forestali nel territorio del SIC, è obbligo predisporre da parte del proponente una relazione tecnica descrittiva del popolamento vegetale interessato, trattando in maniera specifica l'eventuale presenza di *Taxus* e *Ilex*, definendo le prescrizioni relative ai criteri e modalità operative finalizzate alla tutela della presenza delle due specie;
- e) In presenza accertata di nuclei di Tasso, evitare l'abbattimento diretto degli individui arborei di grosso diametro, ricorrendo prima a potature delle branche laterali, del fusto principale e quant'altro possa ridurre al minimo il danneggiamento degli individui di Tasso;
- f) Il prelievo massimo, nei diradamenti, per le fustaie deve essere pari al 20% della massa;

- g) Nelle fustaie coetanee è necessario prevedere un allungamento del turno minimo del RR 7/2005 fino a 130 anni e il trattamento a tagli successivi con diradamenti successivi uniformi. In presenza di specie compagne quercine, eventuali dimensioni delle buche nei primi tagli preparatori possono arrivare anche a 1 ha.

3240 Fiumi alpini con vegetazione riparia legnosa a *Salix eleagnos*

6430 Bordure planiziali montane ed alpine di megaforie igrofile

- a) Sono vietate le attività e le opere capaci di ridurre ulteriormente la disponibilità di acqua in alveo o modificare le dinamiche dei deflussi idrici, a eccezione delle opere pubbliche di somma urgenza, così come previsto dal D.G.R. 534/06, e degli interventi necessari al ripristino e riequilibrio di funzionalità ecologiche o per il mantenimento o la creazione di zone umide adatte alle esigenze ecologiche delle specie di interesse comunitario o comunque di interesse naturalistico;
- b) E' fatto obbligo negli interventi idraulici di evitare qualsiasi danneggiamento alla vegetazione riparia.

7.1.3 Divieti o obblighi relativamente alle specie

1352* *Canis lupus* (Lupo)

- a) Obbligo di regolamentazione da parte del Soggetto Gestore del SIC del transito veicolare a motore su tutte le piste che dalla strada principale della Vallonina si diramano e penetrano e/o ascendono il territorio della Vallonina ed in particolare per l'area SIC (piste attraverso Valle della Meta e che raggiungono locc. Sella di Cantalice, Pozza Ceca, Fonte di Rubbio, Valle dell'Organo);
- b) Obbligo di monitoraggio con l'obiettivo di individuare eventuali siti di presenza di tane o rendez-vous e delimitazione cartografica delle relative aree di rispetto (intese come le aree poste entro 500 m dal singolo sito tana o rendez-vous); le suddette azioni sono condotte dal Soggetto Gestore in modo coordinato con la Regione Lazio. La definizione delle aree di rispetto è finalizzata all'adozione di specifiche misure gestionali volte a ridurre i fattori di disturbo, pur nel rispetto assoluto della sensibilità del dato (attuato mediante stretta limitazione dell'accesso alle mappe);
- c) Qualora vengano individuati nel SIC siti di presenza di tane e/o rendez-vous, è vietato svolgere, limitatamente al periodo maggio – settembre, gare cinofile e attività di allenamento e addestramento cani;
- d) Verifica costante dell'effettivo rispetto delle norme che regolano l'esercizio del pascolo, in particolare per quanto concerne il pascolo brado, finalizzata alla mitigazione del conflitto tra presenza del lupo e zootecnia.

7.2 Interventi attivi e azioni da incentivare

Ai fini della gestione del SIC/ZSC, sono di seguito definiti gli interventi attivi e le azioni da incentivare la cui attuazione è ritenuta prioritaria per il conseguimento degli obiettivi di gestione del sito.

Per la specie **1352*** *Canis lupus* (Lupo)

1. valutare l'eventuale regolamentazione, da parte del soggetto gestore del SIC, della fruizione limitata al solo tracciato lungo tutti i sentieri CAI (S 402, 404, 418, 423, 425, 429, 430), con sospensione cautelare di transito primaverile-estivo -autunnale sul sentiero 425;
2. Definizione di un quadro conoscitivo costantemente aggiornato del fenomeno del randagismo canino, anche attraverso la costruzione di una banca dati georeferita. Tale intervento è motivato dalle profonde ricadute che il tema riveste per la conservazione della specie (competizione, ibridazione, danni zootecnica e relativi conflitti, ecc.) e permetterà all'ente gestore di sensibilizzare i soggetti formalmente competenti (ASL, Comuni, altri) all'adozione delle misure volte alla riduzione del fenomeno del randagismo canino. La banca dati dovrà essere strutturata in modo da assicurare piena compatibilità con analoghi strumenti a carattere regionale e/o nazionale;
3. Definizione di un quadro conoscitivo costantemente aggiornato del fenomeno del bracconaggio e dell'uso di esche avvelenate, anche attraverso la costruzione di una banca dati georeferita, in collaborazione con le autorità preposte alla sorveglianza e al contrasto di tali attività illecite. La banca dati dovrà essere strutturata in modo da assicurare piena compatibilità con analoghi strumenti a carattere regionale e/o nazionale;
4. Adozione di tecniche di indagine standardizzate (wolf-howling, snow-tracking, analisi genetica non invasiva, fototrappolaggio, ecc.), previa valutazione di idoneità del contesto antropico locale, da effettuarsi in modo coordinato con la Rete Regionale di Monitoraggio della Biodiversità (DGR 497/2007) e la Direzione Regionale Ambiente. Tale attività è finalizzata al monitoraggio della presenza della specie (in particolare dei nuclei riproduttivi) nel sito e aree limitrofe, e aderente, ove presenti, a programmi, linee guida e piani d'azione nazionali o regionali;
5. Migliorare e promuovere forme di coordinamento per la sorveglianza del sito per prevenire e reprimere le attività illecite di bracconaggio (uso di carcasse avvelenate, lacci, ecc.);
6. Prevedere la realizzazione di corsi di aggiornamento periodico da parte del Soggetto Gestore, sull'antibracconaggio per i corpi di polizia impegnati nella sorveglianza locale, utilizzando anche il *know-how* acquisito sul campo da Enti e Associazioni, o altre forme associative esperte e attive nel settore;
7. Incentivare corsi di aggiornamento in medicina forense a carico del Corpo Forestale locale, delle Guardie Provinciali e dell'Arma dei Carabinieri;
8. Promuovere la stipula di convenzioni tra il Soggetto Gestore del Sito, la Provincia, il Corpo Forestale dello Stato e l'Istituto Zooprofilattico per la creazione di un nucleo locale, specializzato in attività di antibracconaggio operante all'interno del territorio del Sito;
9. Incentivare attività di informazione e sensibilizzazione mirate alla prevenzione/mitigazione del conflitto tra l'attività zootecnica il *Canis Lupus*;
10. Incentivare l'installazione di apposita segnaletica, prevedendo l'utilizzo di catadiottri riflettenti, cartelli monitori lungo il tracciato della strada provinciale della Vallonina.

8 FONTI E/O RIFERIMENTI BIBLIOGRAFICI RIFERITI AL SITO

Documenti tecnici

AA.VV., 2003-2004. Proposta di Piano di Gestione del Sito Natura 2000 Bosco Vallonina (SIC IT6020009). Finanziato con Deliberazione di Giunta della Regione Lazio n. 1534/2002.

9 SCHEDE DI VALUTAZIONE SINTETICHE DEGLI HABITAT E DELLE SPECIE

Le valutazioni degli habitat e delle specie contenute nelle schede che seguono sono finalizzate a stabilire la priorità di conservazione dell'habitat o della specie nel sito in esame. Nel caso di specie endemiche o specie presenti in Italia solo nella Regione Lazio, la priorità di conservazione ha anche rilevanza nazionale.

La priorità di conservazione espressa a livello regionale è indispensabile per pianificare gli interventi gestionali e di tutela, in applicazione alle misure adottate.

Habitat di cui all'allegato I della Direttiva Habitat

Codice Habitat - Denominazione	9210*- Faggeti degli Appennini con <i>Taxus</i> ed <i>Ilex</i>	
		Riferimenti
Valutazione sintetica relativa allo stato di conservazione	2 = medio Struttura poco evoluta, riduzione delle specie tipiche	Proposta di PdG
Ruolo del sito per la conservazione dell'habitat	1 = l'habitat è presente con aspetti poco rappresentativi	Calvario et al., 2008
Pressioni (impatti presenti o passati)	B03-Sfruttamento forestale senza ripiantumazione o ris cresciuta naturale (diminuzione dell'area forestata). A04.01.05-pascolo intensivo misto	Da Elenco delle pressioni e minacce riportato nel portale europeo di riferimento
Minacce (impatti futuri o previsti)	Non sono segnalate minacce specifiche	Da Elenco delle pressioni e minacce riportato nel portale europeo di riferimento
Priorità di conservazione	3 = alta	

Codice Habitat - Denominazione	6430 - Bordure planiziali montane ed alpine di megaforbie igrofile	
		Riferimenti
Valutazione sintetica relativa allo stato di conservazione	2 = medio Potenzialità ridotte (intrinseco al sito)	Proposta di PdG.
Ruolo del sito per la conservazione dell'habitat	1 = l'habitat è presente con aspetti poco rappresentativi	Calvario <i>et al.</i> , 2008
Pressioni (impatti presenti o passati)	A04.01.05-pascolo intensivo misto	Da Elenco delle pressioni e minacce riportato nel portale europeo di riferimento
Minacce (impatti futuri o previsti)	Non sono segnalate minacce specifiche	Da Elenco delle pressioni e minacce riportato nel portale europeo di riferimento
Priorità di conservazione	2 = media	

Codice Habitat - Denominazione	3240 -Fiumi alpini con vegetazione riparia legnosa a <i>Salix eleagnos</i>	
		Riferimenti
Valutazione sintetica relativa allo stato di conservazione	1 = cattivo	Proposta di PdG
Ruolo del sito per la conservazione dell'habitat	3 = l'habitat si trova in pochi altri SIC della Regione	Calvario <i>et al.</i> , 2008
Pressioni (impatti presenti o passati)	J02.07.02-Prelievo di acque sotterranee per fornitura di acqua pubblica J02.03.02-Canalizzazioni e deviazioni delle acque	Da Elenco delle pressioni e minacce riportato nel portale europeo di riferimento
Minacce (impatti futuri o previsti)	Non sono segnalati impatti diversi oltre a quelli riportati nelle pressioni	Da Elenco delle pressioni e minacce riportato nel portale europeo di riferimento
Priorità di conservazione	3 = alta	

Specie di cui all'allegato II della Direttiva Habitat

Codice Specie - Nome scientifico	1352*. <i>Canis lupus</i>	
		Riferimenti
Valutazione sintetica relativa allo stato di conservazione degli habitat e delle specie	2 = medio Funzionalità, ma poco significativo per la dimensione del SIC	Proposta di PdG
Ruolo del sito per la conservazione della specie	1 = la specie è presente con popolazioni non vitali	Calvario <i>et al.</i> , 2008
Pressioni (impatti presenti o passati)	G01 - Sport e divertimenti all'aria aperta, attività ricreative, F03.02.03 - intrappolamento, avvelenamento, bracconaggio, D01.02 - Strade, autostrade (tutte le strade asfaltate)	Da Elenco delle pressioni e minacce riportato nel portale europeo di riferimento
Minacce (impatti futuri o previsti)	G02.02-Complessi sciistici	Da Elenco delle pressioni e minacce riportato nel portale europeo di riferimento
Priorità di conservazione	2 = media	

MISURE DI CONSERVAZIONE DEL SIC

IT6020011 “*Laghi Lungo e Ripasottile*”

1 INTRODUZIONE

Le misure di conservazione e gli indirizzi di gestione definiti nel presente documento si applicano al Sito di Interesse Comunitario IT6020011 “*Laghi Lungo e Ripasottile*” anche ai fini della designazione dello stesso quale Zona Speciale di Conservazione (ZSC), ai sensi della Direttiva 92/43/CEE relativa alla conservazione degli habitat naturali e seminaturali e della flora e della fauna selvatiche.

A seguito di tale designazione, secondo quanto previsto dall’art. 2 del Decreto del Ministero dell’Ambiente e della Tutela del Territorio e del Mare (D.M. del MATTM) del 17 ottobre 2007, “*Criteri minimi uniformi per la definizione di misure di conservazione relative a Zone Speciali di Conservazione (ZSC) e a Zone di Protezione Speciale (ZPS)*”, le misure di conservazione e gli indirizzi di gestione, come definiti, si applicheranno pertanto alla ZSC IT6020011 “*Laghi Lungo e Ripasottile*”.

Il presente documento recepisce le misure generali previste nell’ Allegato D alla Deliberazione della Giunta Regionale n. 612 del 16 dicembre 2011 “*Rete Europea Natura 2000: misure di conservazione da applicarsi nelle Zone di protezione Speciale (ZPS) e nelle Zone Speciali di Conservazione (ZSC). Sostituzione integrale della Deliberazione della Giunta Regionale 16 maggio 2008, n. 363, come modificata dalla Deliberazione della Giunta regionale 7 dicembre 2008, n. 928*”, di recepimento del citato D.M. del 17 ottobre 2007 (vedi punto 7).

Poiché il SIC IT6020011 “*Laghi Lungo e Ripasottile*” coincide alla ZPS IT6020011 “*Laghi Lungo e Ripasottile*” vigono, inoltre, le norme previste nella citata D.G.R. 612/2011.

2 INQUADRAMENTO TERRITORIALE DEL SITO

Il SIC IT6020011 “*Laghi Lungo e Ripasottile*” appartiene alla regione biogeografica *Mediterranea*, occupa una superficie di 907,0 ha, è localizzato nella Provincia di *Rieti* ed interessa i Comuni di *Colli sul Velino, Rivodutri, Poggio Bustone, Contigliano e Rieti*.

Il SIC ricade nell’area protetta *Riserva Naturale Regionale dei Laghi Lungo e Ripasottile*, istituita con Legge Regionale n. 94 del 17 giugno 1985.

3 HABITAT E SPECIE PRESENTI

Sono oggetto delle presenti misure di conservazione gli habitat dell’Allegato I e le specie dell’Allegato II della direttiva 92/43/CEE elencati/e nel Formulario Standard Natura 2000 per il SIC IT6020011 “*Laghi Lungo e Ripasottile*”.

Il Formulario Standard del sito è disponibile in forma completa nelle pagine web del MATTM: <http://www.minambiente.it/pagina/schede-e-cartografie>, aggiornato a: ottobre 2013

3.1 Tipi di habitat presenti nel sito e loro valutazione

Annex I Habitat types						Site assessment			
Code	PF	NP	Cover [ha]	Cave [number]	Data quality	A B C D		A B C	
						Representativity	Relative Surface	Conservation	Global
3140			45.35		G	D			
3150			136.05		G	B		C	B
3240			136.05		P	C		C	C
3260			90.7		G	B		C	B
3270			9.07		G	B		C	B
7210			9.07		G	B		C	C
92A0			90.7		G	B		C	B

3.2 Specie elencate nell'Allegato II della Direttiva 92/43/EEC e valutazione del sito in relazione alle stesse

Species			Population in the site							Site assessment				
G	Code	Scientific Name	S	NP	T	Size		Unit	Cat.	D.qual.	A B C D		A B C	
						Min	Max				Pop.	Con.	Iso.	Glo.
A	5357	Bombina orientalis			p				V	DD	D			
M	1352	Canis lupus			c				P	DD	D			
A	1167	Triturus cristatus			p				C	DD	C	B	C	B

4 PERIMETRAZIONE DEL SITO E CARTE TEMATICHE

Il perimetro del SIC IT6020011 “Laghi Lungo e Ripasottile” anche ai fini della designazione dello stesso quale Zona Speciale di Conservazione, è riportato nel sito web della Regione Lazio all’indirizzo:

http://www.regione.lazio.it/binary/rl_ambiente/tbl_contenuti/cartografia/Rieti/IT6020011.PDF

La cartografia tematica sugli habitat e le specie di interesse è depositata presso gli uffici regionali competenti in materia di Rete Natura 2000.

5 OBIETTIVI E PRIORITÀ DI CONSERVAZIONE REGIONALI

L'obiettivo generale di conservazione e gestione del SIC IT6020011 "Laghi Lungo e Ripasottile" è quello di garantire la conservazione degli habitat e delle specie di fauna e flora di interesse comunitario presenti, e della biodiversità in generale, mantenendo o laddove necessario ripristinando gli equilibri biologici in atto e preservando il ruolo ecologico-funzionale complessivo del sito stesso nell'ambito della Rete Natura 2000, ai sensi dell'art.2 della Direttiva 92/43/CEE.

Obiettivo specifico prioritario di conservazione e gestione del sito è quello di garantire il mantenimento o il ripristino, in uno stato di conservazione soddisfacente gli habitat e le specie di interesse comunitario presenti, di seguito riportati come ad alta o media priorità di conservazione (Tabella 5.1).

Ulteriore obiettivo di conservazione e gestione del sito è quello di garantire o migliorare lo stato di conservazione degli habitat e delle specie di interesse comunitario presenti e identificati come a bassa priorità di conservazione (Tabella 5.1), favorendo altresì la conservazione delle altre specie importanti di fauna e flora presenti (cfr. sezione 3.3 *Altre specie importanti di Flora e Fauna* del Formulario Standard Natura 2000).

Nella tabella seguente sono elencati gli habitat e le specie di interesse comunitario presenti nel sito, la valutazione sintetica relativa al loro stato di conservazione e la priorità di conservazione nel sito medesimo (codificati), descritti al paragrafo 9.

Tabella 5.1 Valutazione sintetica e priorità di conservazione per gli habitat e le specie presenti nel sito

Codice	HABITAT/SPECIE	Valutazione sintetica	Priorità
3150	Laghi eutrofici naturali con vegetazione del <i>Magnopotamion o Hydrocharition</i>	1 = cattivo	3 = alta
3240	Fiumi alpini con vegetazione riparia legnosa a <i>Salix eleagnos</i>	1 = cattivo	3 = alta
3140	Acque oligomesotrofiche calcaree con vegetazione bentica di <i>Chara</i> spp.	1 = cattivo	2 = media
3260	Fiumi delle pianure e montani con vegetazione del <i>Ranunculion fluitantis e Callitriche-Batrachion</i>	2 = medio	3 = alta
3270	Fiumi con argini melmosi con vegetazione del <i>Chenopodion rubri e Bidention</i>	2 = medio	3 = alta
7210*	Paludi calcaree con <i>Cladium mariscus</i> e specie del <i>Caricion davallianae</i>	1 = cattivo	3 = alta
92A0	Foreste a galleria di <i>Salix alba</i> e <i>Populus alba</i>	2 = medio	3 = alta
5357	<i>Bombina pachypus [B.variegata]</i> (Ululone a ventre giallo)	1 = cattivo	2 = media
1167	<i>Triturus carnifex</i> (Tritone crestato italiano)	2 = medio	3 = alta
1352*	<i>Canis lupus</i> (Lupo)	2 = medio	2 = media

Obiettivo di gestione del sito è la conservazione degli habitat vegetali acquatici, ripari e sommersi, contenendo o eliminando eventuali disturbi antropici (ad es.: inquinamento delle acque). Particolare attenzione va prestata al mantenimento e all'eventuale ripristino del regime naturale delle acque, degli habitat ripari e palustri ed alla fauna acquatica associata.

6 PRESSIONI E MINACCE

Le principali pressioni che agiscono sul sito sono ricondotte all'inquinamento delle acque superficiali (ad es.: eutrofizzazione e salinizzazione), alla mancata conservazione della vegetazione riparia ed igrofila a seguito di tagli e manomissioni. E' costante la riduzione delle superfici e la perdita delle caratteristiche di naturalità degli habitat acquatici, ripari ed igrofilo.

Le popolazioni di anfibi di interesse comunitario risultano in forte contrazione anche a seguito della competizione con specie alloctone invasive.

Tabella 6.1 Pressioni e minacce

PRESSIONI / MINACCE	HABITAT							SPECIE			TOTALE
	3140	3150	3240	3260	3270	7210*	92A0	1167	1352	5357	
Codici di habitat e specie riscontrati nel sito											
B - silvicoltura, gestione forestale											2
B02.02 - Disboscamento (taglio raso, rimozione di tutti gli alberi)			3240				92A0				2
F - Risorse biologiche escluse agricoltura e silvicoltura											1
F03.02.03 - intrappolamento, avvelenamento, bracconaggio								1352			1
H - Inquinamento											2
H01 - Inquinamento delle acque superficiali (limniche e terrestri)	3140	3150									2
J - Modificazioni dei sistemi naturali											8
J03.01 - Riduzione o perdita di specifiche caratteristiche di habitat	3140			3260		7210*	92A0	1352	5357		6
J03.02 - Riduzione della connettività degli habitat (frammentazione)								1352	5357		2
K - Processi biotici ed abiotici naturali (escluse catastrofi)											5
K01.05 - Salinizzazione		3150									1
K02.01 - Modifica della composizione delle specie (successione)		3150									1
K02.03 - Eutrofizzazione (naturale)		3150									1
K03.05 - Antagonismo dovuto all'introduzione di specie								1167			1
K03.06 - Antagonismo con animali domestici									1352		1
Totale delle pressioni/minacce per habitat/specie	2	4			0	1	2	1		0	0

7 MISURE DI CONSERVAZIONE

Le misure di conservazione definite nel presente paragrafo si aggiungono alle disposizioni regionali vigenti in materia ambientale, con riferimento alla tutela della biodiversità.

Le presenti misure hanno carattere di prevalenza in relazione a disposizioni e provvedimenti regionali e locali concernenti la stessa materia laddove siano più restrittive (come meglio descritto nell'Allegato 2 alla presente Deliberazione).

7.2 Misure regolamentari

Le misure regolamentari, così come riportato nel "Manuale delle linee guida per la redazione dei piani di gestione dei siti Natura 2000" (disponibile sul sito del MATTM), sono degli interventi di tipo normativo o regolativo riguardanti lo stato di conservazione degli habitat e delle specie. Consistono di disposizioni generali o specifiche riferite alle attività ammesse o vietate all'interno del sito.

Sono di seguito riportate le misure regolamentari di carattere generale applicabili al sito, ai sensi della D.G.R. del Lazio n. 612 del 16/12/2011 (allegato D).

A. DIVIETI

- a) é vietata la bruciatura delle stoppie e delle paglie, nonché della vegetazione presente al termine dei cicli produttivi di prati naturali o seminati, sulle superfici specificate ai punti seguenti:
- 1) superfici a seminativo ai sensi dell'art. 2, lettera a) del regolamento (CE) n. 1120/2009;
 - 2) superfici non coltivate durante tutto l'anno e superfici ritirate dalla produzione ammissibili all'aiuto diretto, mantenute in buone condizioni agronomiche e ambientali a norma dell'art. 6 del regolamento (CE) n. 73/2009.

Sono fatti salvi, in ogni caso, gli interventi di bruciatura connessi ad emergenze di carattere fitosanitario prescritti dall'autorità competente o a superfici investite a riso e salvo diversa prescrizione della competente Autorità di gestione;

- b) è vietata l'eliminazione degli elementi naturali e semi-naturali caratteristici del paesaggio agrario con alta valenza ecologica che verrà individuato con apposito provvedimento della Giunta regionale;
- c) è vietata l'eliminazione dei terrazzamenti esistenti, delimitati a valle da muretto a secco oppure da una scarpata inerbita, sono fatti salvi i casi regolarmente autorizzati di rimodellamento dei terrazzamenti eseguiti allo scopo di assicurare una gestione economicamente sostenibile;
- d) sono vietati i livellamenti del terreno non autorizzati dal soggetto o dall'ente gestore, ad esclusione dei livellamenti ordinari per la preparazione del letto di semina;
- e) è vietato convertire le superfici a pascolo permanente, come definito dall'art. 2 lettera c) del regolamento (CE) n. 1120/2009 della Commissione del 29 ottobre 2009 recante "modalità di applicazione del regime di pagamento unico di cui al titolo III del regolamento n. 73/2009 del Consiglio nell'ambito della politica agricola comune e istituisce taluni regimi di sostegno a favore degli agricoltori".

B. OBBLIGHI

- a) per le superfici non coltivate (superfici disattivate) durante tutto l'anno e sulle superfici ritirate dalla produzione ammissibili all'aiuto diretto, mantenute in buone condizioni agronomiche e ambientali a norma dell'art. 6 del regolamento (CE) n. 73/2009, si deve garantire la presenza di una copertura vegetale, naturale o artificiale, durante tutto l'anno e attuare pratiche agronomiche consistenti esclusivamente in operazioni di sfalcio, trinciatura della vegetazione erbacea, o pascolamento sui terreni ritirati dalla produzione sui quali non vengono fatti valere titoli di ritiro. Dette operazioni devono essere effettuate almeno una volta all'anno, fatto salvo il periodo di divieto annuale di intervento compreso fra l'1 marzo e il 31 luglio di ogni anno. E' fatto comunque obbligo di compiere sfalci e/o lavorazioni del terreno per la realizzazione di fasce antincendio, conformemente a quanto previsto dalle normative in vigore. In deroga all'obbligo della presenza di una copertura vegetale, naturale o artificiale, durante tutto l'anno sono ammesse lavorazioni meccaniche sui terreni ritirati dalla produzione nei seguenti casi:
 - 1) pratica del sovescio, in presenza di specie da sovescio o piante biocide;
 - 2) terreni interessati da interventi di ripristino di habitat e biotopi;
 - 3) colture a perdere per la fauna, ai sensi dell'art. 1 lettera c) del decreto del Ministero delle Politiche Agricole e Forestali del 7 marzo 2002;
 - 4) nel caso in cui le lavorazioni siano funzionali all'esecuzione di interventi di miglioramento fondiario;
 - 5) sui terreni a seminativo ritirati dalla produzione per un solo anno o, limitatamente all'annata agraria precedente all'entrata in produzione, nel caso di terreni a seminativo ritirati per due o più anni, lavorazioni del terreno allo scopo di ottenere una produzione agricola nella successiva annata agraria, comunque da effettuarsi non prima del 15 luglio dell'annata agraria precedente all'entrata in produzione;
- b) a partire dal 1 gennaio 2012 è fatto obbligo di creare e mantenere fasce tampone definite come una fascia inerbita spontanea o seminata con specie autoctone, preferibilmente ad alto assorbimento di nitrati, oppure arborea o arbustiva riferita allo standard 5.2 di cui all'articolo 6 e all'Allegato III del regolamento CE 73/2009 e di larghezza definita dal decreto del Ministro

delle Politiche Agricole Alimentari e Forestali n. 30125/2009 e successive modificazioni ed integrazioni come recepito ed attuato da apposito atto della Giunta Regionale.

Inoltre si riportano le ulteriori e specifiche misure di seguito elencate, suddivise in divieti ed obblighi.

7.1.1 Divieti ed obblighi generali

[contrattuale] Per le porzioni del Sito gravate da usi civici si applica la seguente disposizione: entro un anno dalla designazione delle ZSC, il regolamento degli usi civici deve essere aggiornato, tenendo conto degli obbiettivi di conservazione di specie e/o habitat per cui il sito è stato designato, e sottoposto a procedura di valutazione di incidenza.

7.1.2 Divieti ed obblighi relativamente agli habitat

3140 Acque oligomesotrofiche calcaree con vegetazione bentica di *Chara* spp

3150 Laghi eutrofici naturali con vegetazione del *Magnopotamion* o *Hydrocharition*

3260 Fiumi delle pianure e montani con vegetazione del *Ranunculion fluitantis* e *Callitricho-Batrachion*

- a) Divieto di danneggiamento, taglio ed asportazione della vegetazione acquatica sommersa e semisommersa, in particolar modo nei bacini e nei corsi d'acqua sorgentizi (ad es.: fiume e canale di S. Susanna, Sorgenti Canapine e di San Liberato); è prevista la deroga per gli interventi connessi al rischio idraulico e a motivi di incolumità pubblica che comunque da sottoporre a valutazione di incidenza.

92A0 Foreste a galleria di *Salix alba* e *Populus alba*

3240 Fiumi alpini con vegetazione riparia legnosa a *Salix eleagnos*

- a) Divieto di danneggiamento e taglio della vegetazione igrofila, arborea ed arbustiva spondale, con particolare riguardo agli individui di *Salix eleagnos* (salice ripaiolo) *Salix purpurea* (Salice rosso), ad eccezione degli interventi connessi al rischio idraulico e a motivi di incolumità pubblica comunque da sottoporre a valutazione di incidenza.

3270 Fiumi con argini melmosi con vegetazione del *Chenopodion rubri* e *Bidention*

7210* Paludi calcaree con *Cladium mariscus* e specie del *Caricion davallianae*

- a) Divieto di sfalcio della vegetazione riparia e spondale nei tratti in cui sono presenti i due habitat, 3270 e 7210;
- b) Obbligo di inventariare e proteggere tutti gli individui di *Cladium mariscus* e le specie vegetali associate (habitat 7210*).

7.1.3 Divieti o obblighi relativamente alle specie

5357 *Bombina pachypus* [*B. variegata*] (Ululone a ventre giallo)

1167 *Triturus carnifex* (Tritone crestato italico)

a) Nei fontanili, nelle altre raccolte d'acqua artificiali e/o naturali anche se temporanee (a es. pozze) è vietata:

1. l'eliminazione o la trasformazione ad altro uso di fontanili, abbeveratoi ed altre piccole raccolte d'acqua artificiali nelle quali sia riscontrata la presenza certa o potenziale di specie di Anfibi;
2. l'immissione di rifiuti e sostanze inquinanti di qualsiasi natura;
3. la pulizia con sostanze chimiche e la manutenzione ordinaria con modalità differenti da quelle indicate nel paragrafo successivo "azioni da incentivare";
4. l'immissione di pesci potenziali predatori delle fasi larvali degli Anfibi.

b) Divieto di realizzazione di livellamenti dei terreni agricoli e di bonifiche a carico degli stagni temporanei o dei prati umidi, con particolare attenzione nel comprensorio delle cosiddette "Prati" di Cantalice (località Piè di Rivo, Riano e Pratetta, comuni di Poggio Bustone, Rieti, lato orientale del sito).

1352* *Canis lupus* (Lupo)

Si ritengono sufficienti le misure sopra indicate.

7.2 Interventi attivi e azioni da incentivare

Ai fini della gestione del SIC/ZSC, sono di seguito definiti gli interventi attivi e le azioni da incentivare la cui attuazione è ritenuta prioritaria per il conseguimento degli obiettivi di gestione del sito.

1. Promuovere lo sviluppo ed implementazione delle linee progettuali previste per la gestione ed il risanamento dei bacini lacustri dall'eutrofizzazione;
2. Promuovere la sottoscrizione di accordi con Endesa Italia spa e Consorzio della Bonifica Reatina per una gestione del sistema idraulico che preveda anche una migliore gestione e conservazione della zona umida e dei suoi livelli idrici;
3. Incentivare la predisposizione di un programma di salvaguardia delle fasce riparie ed igrofile lungo i bacini e corsi d'acqua maggiori;
4. Promuovere l'elaborazione, da parte del Soggetto Gestore del Sito, di uno specifico Programma per il contenimento della popolazione o l'eradicazione delle specie alloctone invasive presenti nel Sito (crostacei decapodi, ittiofauna e testuggini);
5. Promuovere l'elaborazione, da parte del Soggetto Gestore del Sito, di uno specifico Programma di riqualificazione degli habitat acquatici lacustri, attraverso l'ampliamento delle superfici ad acque libere e il "ringiovanimento" dei bacini minori;
6. Adozione di misure finalizzate alla prevenzione dei danni da canidi al patrimonio zootecnico. Tali interventi sono da attuare prioritariamente nei siti caratterizzati da livelli elevati di conflitto lupo-zootecnia. Le misure adottate andranno selezionate tra quelle di sperimentata efficacia (conduzione del bestiame, ricovero notturno, uso di cani da guardiania, ecc.) e calibrate in base alle condizioni di allevamento locali;
7. Definizione di un quadro conoscitivo costantemente aggiornato del fenomeno del randagismo canino, anche attraverso la costruzione di una banca dati georeferita. Tale intervento è motivato

dalle profonde ricadute che il tema riveste per la conservazione della specie (competizione, ibridazione, danni zootecnia e relativi conflitti, ecc.) e permetterà all'ente gestore di sensibilizzare i soggetti formalmente competenti (ASL, Comuni, altri) all'adozione delle misure volte alla riduzione del fenomeno del randagismo canino. La banca dati dovrà essere strutturata in modo da assicurare piena compatibilità con analoghi strumenti a carattere regionale e/o nazionale;

8. Definizione di un quadro conoscitivo costantemente aggiornato del fenomeno del bracconaggio e dell'uso di esche avvelenate, anche attraverso la costruzione di una banca dati georeferita, in collaborazione con le autorità preposte alla sorveglianza e al contrasto di tali attività illecite. La banca dati dovrà essere strutturata in modo da assicurare piena compatibilità con analoghi strumenti a carattere regionale e/o nazionale;
9. Incentivare la manutenzione o restauro dei fontanili esistenti, qualora necessari, secondo le seguenti prescrizioni:
 - a) non si dovrà procedere al drenaggio, all'eliminazione dell'alimentazione e riempimento della zona umida a valle dei fontanili;
 - b) laddove possibile, realizzare un'area naturale non impermeabilizzata per il convogliamento delle acque nel terreno provenienti dal "troppo pieno", da effettuarsi a partire dalla porzione a valle della piattaforma con funzione di richiamo per gli anfibi;
 - c) nella ristrutturazione delle pareti e dei muretti di contenimento di vasche e fontanili si devono per quanto possibile lasciare spazi non cementati come rifugio per gli anfibi durante il periodo di estivazione;
 - d) nella sistemazione dell'area limitrofa al fontanile stesso, nel caso si realizzino o recuperino muretti, questi devono essere di tipo "a secco", preferibilmente utilizzando materiale lapideo locale, senza uso di collanti cementizi, al fine di consentire che siano utilizzati come rifugio dagli stessi anfibi e altra piccola fauna;
 - e) è necessario adottare soluzioni progettuali che facilitino gli spostamenti degli anfibi (realizzazione di rampe di risalita all'esterno e all'interno dei fontanili; pareti, anche quelle esterne, non lisce);
 - f) le specie animali incidentalmente rinvenute durante le operazioni e collocate temporaneamente in adeguati contenitori, devono essere ricollocate nel fontanile di provenienza.

Al fine di garantire la corretta esecuzione degli interventi sopra descritti, è preferibile la supervisione di tecnici competenti (naturalisti, biologi)

10. Promuovere le operazioni di pulizia dei fontanili secondo quanto riportato di seguito:

- a) intervenire di massima nel periodo compreso tra il 1 ottobre e il 15 gennaio (nelle località dove è accertata la riproduzione anche in periodo autunnale, intervenire preferibilmente tra il 15 agosto e il 30 settembre);
- b) intervenire esclusivamente a mano senza togliere completamente l'acqua;
- c) rimuovere il materiale depositato per evitare l'interramento avendo cura di lasciarne una parte;
- d) limitare l'asportazione della vegetazione acquatica alle parti morte delle piante, evitando di rimuovere gli apparati radicanti;
- e) le specie animali incidentalmente catturate durante le operazioni di pulizia e collocate temporaneamente in adeguati contenitori, devono essere ricollocate nel fontanile di provenienza.

11. Incentivare la realizzazione ex novo di fontanili, abbeveratoi e altre piccole raccolte d'acqua secondo le seguenti prescrizioni:

- a) non devono essere effettuati movimenti terra se non quelli strettamente necessari allo scavo per il rifacimento delle condotte ed alla realizzazione delle opere di captazione;
- b) laddove possibile, realizzare un'area naturale non impermeabilizzata per il convogliamento delle acque nel terreno provenienti dal "troppo pieno", da effettuarsi a partire dalla porzione a valle della piattaforma con funzione di richiamo per gli anfibi;
- c) nella sistemazione dell'area limitrofa al fontanile stesso, nel caso si realizzino muretti, questi devono essere di tipo "a secco", preferibilmente utilizzando materiale lapideo locale, senza uso di collanti cementizi, al fine di consentire che siano utilizzati come rifugio dagli stessi anfibi e altra piccola fauna;
- d) è necessario adottare soluzioni progettuali che facilitino gli spostamenti degli anfibi (realizzazione di rampe di risalita all'esterno e all'interno dei fontanili; pareti, anche quelle esterne, non lisce);
- e) realizzare il nuovo fontanile mantenendo preferibilmente una connessione ecologica con elementi naturali preesistenti (es. lembi di bosco, siepi, macere o affioramenti rocciosi, zone umide, ecc.).

Ulteriori interventi e azioni possono essere individuati e realizzati, se ritenuti urgenti per il raggiungimento degli obiettivi di conservazione, anche ai fini dell'allocazione di risorse finanziarie e della richiesta di cofinanziamento comunitario. Gli uffici regionali competenti in materia di Rete Natura 2000 provvedono alla valutazione degli ulteriori interventi e azioni ritenuti necessari.

8 FONTI E/O RIFERIMENTI BIBLIOGRAFICI RIFERITI AL SITO

Documenti tecnici

AA.VV., 2009. La riserva naturale Laghi Lungo e Ripasottile. Conoscenza e pianificazione. Studi e materiali per le norme di salvaguardia della ZPS IT6020011. Finanziato con DGR 913/2005.

9 SCHEDE DI VALUTAZIONE SINTETICHE DEGLI HABITAT E DELLE SPECIE

Le valutazioni degli habitat e delle specie contenute nelle schede che seguono sono finalizzate a stabilire la priorità di conservazione dell'habitat o della specie nel sito in esame. Nel caso di specie endemiche o specie presenti in Italia solo nella Regione Lazio, la priorità di conservazione ha anche rilevanza nazionale.

La priorità di conservazione espressa a livello regionale è indispensabile per pianificare gli interventi gestionali e di tutela, in applicazione alle misure adottate.

Habitat di cui all'allegato I della Direttiva Habitat

Codice Habitat - Denominazione	3150 Laghi eutrofici naturali con vegetazione del <i>Magnopotamion</i> o <i>Hydrocharition</i>	
		Riferimenti
Valutazione sintetica relativa allo stato di conservazione	1 = cattivo	AA.VV., 2009
Ruolo del sito per la conservazione dell'habitat	3 = l'habitat si trova in pochi altri SIC della Regione	Calvario <i>et al.</i> , 2008
Pressioni (impatti presenti o passati)	H01-Inquinamento delle acque superficiali (limniche e terrestri) K01.05-Salinizzazione K02.03-Eutrofizzazione K02.01-Modifica della composizione delle specie (successione)	Da Elenco delle pressioni e minacce riportato nel portale europeo di riferimento
Minacce (impatti futuri o previsti)	K02.03-Eutrofizzazione K02.01-Modifica della composizione delle specie (successione)	Da Elenco delle pressioni e minacce riportato nel portale europeo di riferimento
Priorità di conservazione	3 = alta	

Codice Habitat - Denominazione	3240 Fiumi alpini con vegetazione riparia legnosa a <i>Salix eleagnos</i>	
		Riferimenti
Valutazione sintetica relativa allo stato di conservazione	1 = cattivo	AA.VV., 2009
Ruolo del sito per la conservazione dell'habitat	3 = l'habitat si trova in pochi altri SIC della Regione	Calvario <i>et al.</i> , 2008
Pressioni (impatti presenti o passati)	B02.02-Disboscamento (taglio raso, rimozione di tutti gli alberi)	Da Elenco delle pressioni e minacce riportato nel portale europeo di riferimento
Minacce (impatti futuri o previsti)	Non segnalate minacce specifiche	Da Elenco delle pressioni e minacce riportato nel portale europeo di riferimento
Priorità di conservazione	3 = alta	

Codice Habitat - Denominazione	3140 Acque oligomesotrofiche calcaree con vegetazione bentica di <i>Chara</i> spp.	
		Riferimenti
Valutazione sintetica relativa allo stato di conservazione degli habitat e delle specie	1 = cattivo	AA.VV., 2009
Ruolo del sito per la conservazione dell'habitat	3 = l'habitat si trova in pochi altri SIC della Regione	Calvario <i>et al.</i> , 2008
Pressioni (impatti presenti o passati)	J03.01-Riduzione o perdita di specifiche caratteristiche di habitat H01-Inquinamento delle acque superficiali (limniche e terrestri)	Da Elenco delle pressioni e minacce riportato nel portale europeo di riferimento
Minacce (impatti futuri o previsti)	Non segnalate minacce specifiche	Da Elenco delle pressioni e minacce riportato nel portale europeo di riferimento
Priorità di conservazione	2 = media	

Codice Habitat - Denominazione	3260 Fiumi delle pianure e montani con vegetazione del <i>Ranunculion fluitantis</i> e <i>Callitricho-Batrachion</i>	
		Riferimenti
Valutazione sintetica relativa allo stato di	2 = medio	AA.VV., 2009
Ruolo del sito per la conservazione dell'habitat	3 = l'habitat si trova in pochi altri SIC della Regione	Calvario <i>et al.</i> , 2008
Pressioni (impatti presenti o passati)	Non segnalate pressioni specifiche	Da Elenco delle pressioni e minacce riportato nel portale europeo di riferimento
Minacce (impatti futuri o previsti)	J03.01-Riduzione o perdita di specifiche caratteristiche di habitat H01-Inquinamento delle acque superficiali (limniche e terrestri)	Da Elenco delle pressioni e minacce riportato nel portale europeo di riferimento
Priorità di conservazione	3 = alta	

Codice Habitat - Denominazione	3270 Fiumi con argini melmosi con vegetazione del <i>Chenopodion rubri</i> e <i>Bidention</i>	
		Riferimenti
Valutazione sintetica relativa allo stato di conservazione degli habitat e delle specie	2 = medio	AA.VV., 2009
Ruolo del sito per la conservazione dell'habitat	4 = l'habitat non si trova in altri SIC della Regione	Calvario <i>et al.</i> , 2008
Pressioni (impatti presenti o passati)	Non sono state individuate pressioni specifiche	Da Elenco delle pressioni e minacce riportato nel portale europeo di riferimento
Minacce (impatti futuri o previsti)	Non sono state individuate minacce specifiche	Da Elenco delle pressioni e minacce riportato nel portale europeo di riferimento
Priorità di conservazione	3 = alta	

Codice Habitat - Denominazione	7210* Paludi calcaree con <i>Cladium mariscus</i> e specie del <i>Caricion davallianae</i>	
		Riferimenti
Valutazione sintetica relativa allo stato di conservazione	1 = cattivo	AA.VV., 2009
Ruolo del sito per la conservazione dell'habitat	3 = l'habitat si trova in un solo altro SIC della Regione	Calvario <i>et al.</i> , 2008
Pressioni (impatti presenti o passati)	Tagli o manomissioni della vegetazione spondale J03.01-Riduzione o perdita di specifiche caratteristiche di habitat	Da Elenco delle pressioni e minacce riportato nel portale europeo di riferimento
Minacce (impatti futuri o previsti)	J03.01-Riduzione o perdita di specifiche caratteristiche di habitat	Da Elenco delle pressioni e minacce riportato nel portale europeo di riferimento
Priorità di conservazione	3 = alta	

Codice Habitat - Denominazione	92A0 Foreste a galleria di <i>Salix alba</i> e <i>Populus alba</i>	
		Riferimenti
Valutazione sintetica relativa allo stato di conservazione	2 = medio	AA.VV., 2009
Ruolo del sito per la conservazione dell'habitat	3 = l'habitat si trova in pochi altri SIC della Regione	Calvario <i>et al.</i> , 2008
Pressioni (impatti presenti o passati)	J03.01-Riduzione o perdita di specifiche caratteristiche di habitat B02.02-Disboscamento (taglio raso, rimozione di tutti gli alberi)	Da Elenco delle pressioni e minacce riportato nel portale europeo di riferimento
Minacce (impatti futuri o previsti)	J03.01-Riduzione o perdita di specifiche caratteristiche di habitat B02.02-Disboscamento (taglio raso, rimozione di tutti gli alberi)	Da Elenco delle pressioni e minacce riportato nel portale europeo di riferimento
Priorità di conservazione	3 = alta	

Specie di cui all'allegato II della Direttiva Habitat

Codice Specie - Nome scientifico	5357 <i>Bombina pachypus</i> [<i>B.variegata</i>]	
		Riferimenti
Valutazione sintetica relativa allo stato di conservazione	1 = cattivo	AA.VV., 2009
Ruolo del sito per la conservazione della specie	3 = la specie si trova in pochi altri SIC della Regione	Calvario <i>et al.</i> , 2008
Pressioni (impatti presenti o passati)	J03.01-Riduzione o perdita di specifiche caratteristiche di habitat	Da Elenco delle pressioni e minacce riportato nel portale europeo di riferimento
Minacce (impatti futuri o previsti)	J03.02-Riduzione della connettività degli habitat (frammentazione)	Da Elenco delle pressioni e minacce riportato nel portale europeo di riferimento
Priorità di conservazione	2 = media	

Codice Specie - Nome scientifico	1167 <i>Triturus carnifex</i>	
		Riferimenti
Valutazione sintetica relativa allo stato di conservazione	2 = medio	AA.VV., 2009
Ruolo del sito per la conservazione della specie	3 = la specie si trova in altri SIC della Regione	Calvario <i>et al.</i> , 2008
Pressioni (impatti presenti o passati)	J03.01-Riduzione o perdita di specifiche caratteristiche di habitat K03.05-Antagonismo dovuto all'introduzione di specie (<i>Procambarus clarkii</i>)	Da Elenco delle pressioni e minacce riportato nel portale europeo di riferimento
Minacce (impatti futuri o previsti)	J03.02-Riduzione della connettività degli habitat (frammentazione)	Da Elenco delle pressioni e minacce riportato nel portale europeo di riferimento
Priorità di conservazione	3 = alta	

Codice Specie - Nome scientifico	1352* <i>Canis lupus</i>	
		Riferimenti
Valutazione sintetica relativa allo stato di conservazione	2 = medio	AA.VV., 2009
Ruolo del sito per la conservazione della specie	3 = la specie si trova in altri SIC della Regione	Calvario <i>et al.</i> , 2008
Pressioni (impatti presenti o passati)	K03.06-Antagonismo con animali domestici Potenziali conflitti con l'attività zootecnica	Da Elenco delle pressioni e minacce riportato nel portale europeo di riferimento
Minacce (impatti futuri o previsti)	F03.02.03-intrappolamento, avvelenamento, bracconaggio Potenziali conflitti con l'attività zootecnica	Da Elenco delle pressioni e minacce riportato nel portale europeo di riferimento
Priorità di conservazione	2 = media	

Copia

MISURE DI CONSERVAZIONE DEL SIC

IT6020013 “*Gole del Velino*”

1 INTRODUZIONE

Le misure di conservazione e gli indirizzi di gestione definiti nel presente documento si applicano al Sito di Interesse Comunitario IT6020013 “*Gole del Velino*” ai fini della designazione dello stesso a Zona Speciale di Conservazione (ZSC), ai sensi della Direttiva 92/43/CEE relativa alla conservazione degli habitat naturali e seminaturali e della flora e della fauna selvatiche.

A seguito di tale designazione, ai sensi dell’art. 2 del Decreto del Ministero dell’Ambiente e della Tutela del Territorio e del Mare (D.M. del MATTM) del 17 ottobre 2007, “*Criteri minimi uniformi per la definizione di misure di conservazione relative a Zone Speciali di Conservazione (ZSC) e a Zone di Protezione Speciale (ZPS)*”, le misure di conservazione e gli indirizzi di gestione, come definiti, si applicheranno, pertanto, alla ZSC IT6020013 “*Gole del Velino*”.

Il presente documento recepisce le misure generali previste nell’ Allegato D alla Deliberazione della Giunta Regionale n. 612 del 16 dicembre 2011 “*Rete Europea Natura 2000: misure di conservazione da applicarsi nelle Zone di protezione Speciale (ZPS) e nelle Zone Speciali di Conservazione (ZSC). Sostituzione integrale della Deliberazione della Giunta Regionale 16 maggio 2008, n. 363, come modificata dalla Deliberazione della Giunta regionale 7 dicembre 2008, n. 928*”, di recepimento del citato D.M. del 17 ottobre 2007 (vedi punto 7).

Poiché il SIC IT6020013 “*Gole del Velino*” coincide con la ZPS omonima vigono, inoltre, le misure generali previste nella citata D.G.R. 612/2011.

2 INQUADRAMENTO TERRITORIALE DEL SITO

Il SIC IT6020013 “*Gole del Velino*” appartiene alla regione biogeografica *Mediterranea*, occupa una superficie di 509,0 ha, è localizzato nella Provincia di *Rieti* ed interessa i Comuni di *Micigliano e Antrodoco*.

Il SIC non ricade in Area Naturale Protetta (sensu L. 394/1991).

3 HABITAT E SPECIE

Sono oggetto delle presenti misure di conservazione gli habitat dell’Allegato I e delle specie dell’Allegato II della direttiva 92/43/CEE riportati nel Formulario Standard Natura 2000 per il SIC IT6020013 “*Gole del Velino*”.

Il Formulario Standard del sito è disponibile in forma completa nelle pagine web del MATTM: <http://www.minambiente.it/pagina/schede-e-cartografie>, aggiornato a: ottobre 2013

3.1 Tipi di habitat presenti nel sito e loro valutazione

Annex I Habitat types						Site assessment			
Code	PF	NP	Cover [ha]	Cave [number]	Data quality	A B C D	A B C		
						Representativity	Relative Surface	Conservation	Global
3260			5.09			D			
6170			5.09			D			
6210			152.7			B	C	B	B
6430			5.09			C	C	C	C
8210			25.45			B	C	B	B

3.2 Specie elencate nell'Allegato II della Direttiva 92/43/EEC e valutazione del sito in relazione alle stesse

Species					Population in the site					Site assessment				
G	Code	Scientific Name	S	NP	T	Size		Unit	Cat.	D.qual.	A B C D	A B C		
						Min	Max				Pop.	Con.	Iso.	Glo.
M	1352	Canis lupus			c				R	DD	C	C	C	B
M	1354	Ursus arctos			c				V	DD	C	C	B	B

4 PERIMETRAZIONE DEL SITO E CARTE TEMATICHE

Il perimetro del SIC IT6020013 “*Gole del Velino*” anche ai fini della designazione della Zona Speciale di Conservazione è riportato nel sito web della Regione Lazio all’indirizzo:

http://www.regione.lazio.it/binary/rl_ambiente/tbl_contenuti/cartografia/Rieti/IT6020013.PDF

La cartografia tematica sugli habitat e le specie di interesse è depositata presso gli uffici regionali competenti in materia di Rete Natura 2000.

5 OBIETTIVI E PRIORITÀ DI CONSERVAZIONE REGIONALI

L’obiettivo generale di conservazione e gestione del SIC IT6020013 “*Gole del Velino*” è quello di garantire la conservazione degli habitat e delle specie di fauna e flora di interesse comunitario presenti e della biodiversità in generale, mantenendo o laddove necessario ripristinando gli equilibri biologici in atto, preservando il ruolo ecologico-funzionale complessivo del sito stesso nell’ambito della Rete Natura 2000, ai sensi dell’art. 2 della Direttiva 92/43/CEE.

Obiettivo specifico prioritario di conservazione e gestione del sito è quello di garantire il mantenimento o il ripristino, in uno stato di conservazione soddisfacente degli habitat e delle specie di interesse comunitario presenti, di seguito riportati come ad alta o media priorità di conservazione (Tabella 5.1).

Ulteriore obiettivo di conservazione e gestione del sito è garantire o migliorare lo stato di conservazione degli habitat e delle specie di interesse comunitario presenti e identificati come a bassa priorità di conservazione (Tabella 5.1), favorendo altresì la conservazione delle altre specie importanti di fauna e flora presenti (cfr. sezione 3.3 *Altre specie importanti di Flora e Fauna* del Formulario Standard Natura 2000).

Nella tabella seguente sono elencati gli habitat e le specie di interesse comunitario presenti nel sito, la valutazione sintetica relativa al loro stato di conservazione e la priorità di conservazione nel sito medesimo (codificati), descritti al paragrafo 9.

Tabella 5.1 Valutazione sintetica e priorità di conservazione per gli habitat e le specie presenti nel sito

Codice	HABITAT/SPECIE	Valutazione sintetica	Priorità
6210	Formazioni erbose secche seminaturali e facies coperte da cespugli su substrato calcareo (<i>Festuco-Brometalia</i>)	2 = medio	2 = media
6430	Bordure planiziali, montane ed alpine di megaforie idrofile	2 = medio	2 = media
8210	Pareti rocciose calcaree con vegetazione casmofitica	3 = buono	2 = media
3260	Fiumi delle pianure e montani con vegetazione del <i>Ranunculum fluitantis</i> e <i>Callitriche - Batrachion</i>	1 = cattivo	2 = media
6170	Formazioni erbose calcicole alpine e subalpine	3 = buono	2 = media
1352*	<i>Canis lupus</i> (Lupo)	1 = cattivo	3 = alta
1354*	<i>Ursus arctos</i> (Orso bruno)	0 = non valutabile	3 = alta

6 PRESSIONI E MINACCE

Le pressioni e minacce per la vegetazione acquatica ed igrofila sono collegate alla gestione idrica a scopo idroelettrico del corso d'acqua.

I restanti habitat non sono sottoposti a minacce specifiche, anche in conseguenza dell'inaccessibilità del sito.

Le pressioni e minacce sui due Carnivori sono per lo più da interpretare ad una scala più generale che locale.

Tabella 6.1 Pressioni e minacce

PRESSIONI / MINACCE	HABITAT				SPECIE			TOTALE
	Codici di habitat e specie riscontrati nel sito	6210	3260			1352	1354	
A - Agricoltura								1
A06.04 - Abbandono delle coltivazioni	6210							1
F - Risorse biologiche escluse agricoltura e silvicoltura								4
F03.01 - Caccia					1352	1354		2
F03.02.03 - intrappolamento, avvelenamento, bracconaggio					1352	1354		2
G - Intrusione umana e disturbo								1
G05.11 - Morte o lesioni da collisione (es. mammiferi marini)					1352			1
J - Modificazioni dei sistemi naturali								1
J02.06.06 - Prelievo di acque superficiali per energia idroelettrica (non raffreddamento)		3260						1
K - Processi biotici ed abiotici naturali (escluse catastrofi)								1
K02 - Evoluzione delle biocenosi, successione (inclusa l'avanzata del cespuglieto)	6210							1
Totale delle pressioni/minacce per habitat/specie		2	1	0	0	3	2	0

7 MISURE DI CONSERVAZIONE

Le misure di conservazione definite nel presente paragrafo si aggiungono alle disposizioni regionali vigenti in materia ambientale, con riferimento alla tutela della biodiversità.

Le presenti misure hanno carattere di prevalenza in relazione a disposizioni e provvedimenti regionali e locali concernenti la stessa materia laddove siano più restrittive (come meglio descritto nell'Allegato 2 alla presente Deliberazione).

7.1 Misure regolamentari

Le misure regolamentari, così come riportato nel "Manuale delle linee guida per la redazione dei piani di gestione dei siti Natura 2000" (disponibile sul sito del MATTM), sono degli interventi di tipo normativo o regolativo riguardanti lo stato di conservazione degli habitat e delle specie. Consistono di disposizioni generali o specifiche riferite alle attività ammesse o vietate all'interno del sito.

Sono di seguito riportate le misure regolamentari di carattere generale applicabili al sito, ai sensi della D.G.R. del Lazio n. 612 del 16/12/2011 (allegato D):

A. DIVIETI

- a) è vietata la bruciatura delle stoppie e delle paglie, nonché della vegetazione presente al termine dei cicli produttivi di prati naturali o seminati, sulle superfici specificate ai punti seguenti:
- 1) superfici a seminativo ai sensi dell'art. 2, lettera a) del regolamento (CE) n. 1120/2009;
 - 2) superfici non coltivate durante tutto l'anno e superfici ritirate dalla produzione ammissibili all'aiuto diretto, mantenute in buone condizioni agronomiche e ambientali a norma dell'art. 6 del regolamento (CE) n. 73/2009.

Sono fatti salvi, in ogni caso, gli interventi di bruciatura connessi ad emergenze di carattere fitosanitario prescritti dall'autorità competente o a superfici investite a riso e salvo diversa prescrizione della competente Autorità di gestione;

- b) è vietata l'eliminazione degli elementi naturali e semi-naturali caratteristici del paesaggio agrario con alta valenza ecologica che verrà individuato con apposito provvedimento della Giunta regionale;
- c) è vietata l'eliminazione dei terrazzamenti esistenti, delimitati a valle da muretto a secco oppure da una scarpata inerbita, sono fatti salvi i casi regolarmente autorizzati di rimodellamento dei terrazzamenti eseguiti allo scopo di assicurare una gestione economicamente sostenibile;
- d) sono vietati i livellamenti del terreno non autorizzati dal soggetto o dall'ente gestore, ad esclusione dei livellamenti ordinari per la preparazione del letto di semina;
- e) è vietato convertire le superfici a pascolo permanente, come definito dall'art. 2 lettera c) del regolamento (CE) n. 1120/2009 della Commissione del 29 ottobre 2009 recante "modalità di applicazione del regime di pagamento unico di cui al titolo III del regolamento n. 73/2009 del Consiglio nell'ambito della politica agricola comune e istituisce taluni regimi di sostegno a favore degli agricoltori".

B. OBBLIGHI

- a) per le superfici non coltivate (superfici disattivate) durante tutto l'anno e sulle superfici ritirate dalla produzione ammissibili all'aiuto diretto, mantenute in buone condizioni agronomiche e ambientali a norma dell'art. 6 del regolamento (CE) n. 73/2009, si deve garantire la presenza di una copertura vegetale, naturale o artificiale, durante tutto l'anno e attuare pratiche agronomiche consistenti esclusivamente in operazioni di sfalcio, trinciatura della vegetazione erbacea, o pascolamento sui terreni ritirati dalla produzione sui quali non vengono fatti valere titoli di ritiro. Dette operazioni devono essere effettuate almeno una volta all'anno, fatto salvo il periodo di divieto annuale di intervento compreso fra l'1 marzo e il 31 luglio di ogni anno. E' fatto comunque obbligo di compiere sfalci e/o lavorazioni del terreno per la realizzazione di fasce antincendio, conformemente a quanto previsto dalle normative in vigore. In deroga all'obbligo della presenza di una copertura vegetale, naturale o artificiale, durante tutto l'anno sono ammesse lavorazioni meccaniche sui terreni ritirati dalla produzione nei seguenti casi:
 - 1) pratica del sovescio, in presenza di specie da sovescio o piante biocide;
 - 2) terreni interessati da interventi di ripristino di habitat e biotopi;
 - 3) colture a perdere per la fauna, ai sensi dell'art. 1 lettera c) del decreto del Ministero delle Politiche Agricole e Forestali del 7 marzo 2002;
 - 4) nel caso in cui le lavorazioni siano funzionali all'esecuzione di interventi di miglioramento fondiario;
 - 5) sui terreni a seminativo ritirati dalla produzione per un solo anno o, limitatamente all'annata agraria precedente all'entrata in produzione, nel caso di terreni a seminativo ritirati per due o più anni, lavorazioni del terreno allo scopo di ottenere una produzione agricola nella successiva annata agraria, comunque da effettuarsi non prima del 15 luglio dell'annata agraria precedente all'entrata in produzione;
- b) a partire dal 1 gennaio 2012 è fatto obbligo di creare e mantenere fasce tampone definite come una fascia inerbita spontanea o seminata con specie autoctone, preferibilmente ad alto assorbimento di nitrati, oppure arborea o arbustiva riferita allo standard 5.2 di cui all'articolo 6 e all'Allegato III del regolamento CE 73/2009 e di larghezza definita dal decreto del Ministro delle Politiche Agricole Alimentari e Forestali n. 30125/2009 e successive modificazioni ed integrazioni come recepito ed attuato da apposito atto della Giunta Regionale.

Inoltre si riportano le ulteriori e specifiche misure di seguito elencate, suddivise in divieti ed obblighi.

7.1.1 Divieti ed obblighi generali

[*contrattuale*] Per le porzioni del Sito gravate da usi civici si applica la seguente disposizione: entro un anno dalla designazione delle ZSC, il regolamento degli usi civici deve essere aggiornato, tenendo conto degli obiettivi di conservazione di specie e/o habitat per cui il sito è stato designato, e sottoposto a procedura di valutazione di incidenza.

7.1.2 Divieti ed obblighi relativamente agli habitat

6430 Bordure planiziali, montane ed alpine di megaforie idrofile

3260 Fiumi delle pianure e montani con vegetazione del *Ranunculus fluitantis* e *Callitriche* – *Batrachion*.

- a) Sono vietate le attività e le opere che provocano una riduzione ulteriore della disponibilità di acqua in alveo o in grado di modificare le dinamiche dei deflussi idrici; sono escluse dal divieto le opere pubbliche di somma urgenza e gli interventi necessari al ripristino di funzionalità ecologiche, da sottoporre comunque alla procedura di valutazione di incidenza;
- b) Non è consentita la realizzazione di opere ed interventi idraulici, di cui all'art. 3 della L.R. 53/98, salvo comprovate esigenze di tutela dei centri abitati e delle infrastrutture in relazione ad accertati fenomeni di rischio. In tali casi, gli interventi dovranno obbligatoriamente tener conto dei "Criteri progettuali per l'attuazione degli interventi in materia di difesa del suolo nel territorio della regione Lazio" di cui alla D.G.R. 28 maggio 1996, n. 4340 e dovranno essere comunque sottoposti alla procedura di valutazione di incidenza.

8210 Pareti rocciose calcaree con vegetazione casmofitica

Si ritengono sufficienti le misure generali sopra indicate.

6210 Formazioni erbose secche seminaturali e facies coperte da cespugli su substrato calcareo (*Festuco-Brometalia*)

[*contrattuale*] Per le porzioni del Sito non sottoposte ad obblighi previsti da pianificazioni o regolamentazioni derivanti da normative vigenti, il soggetto gestore del Sito ha l'obbligo di regolamentare il pascolo, anche ricorrendo a misure contrattuali, tenendo conto degli obiettivi di conservazione di specie e/o habitat per cui il sito è stato designato; la regolamentazione del pascolo dovrà essere sottoposta a procedura di valutazione di incidenza

6170 Formazioni erbose calcicole alpine e subalpine

Si ritengono sufficienti le misure generali sopra indicate.

7.1.3 Divieti o obblighi relativamente alle specie

1352* *Canis lupus* (Lupo)

- a) Obbligo d'individuazione di eventuali siti di presenza di tane o rendez-vous e delimitazione cartografica delle relative aree di rispetto (intese come le aree poste entro 500 m dal singolo sito tana o rendez-vous);

- b) Divieto di svolgimento, limitatamente al periodo maggio - settembre, di gare cinofile e attività di allenamento e addestramento cani nelle aree di rispetto dei siti tana o rendez-vous.

1354* *Ursus arctos* (Orso bruno)

- a) Divieto di svolgimento di gare cinofile e attività di allenamento e addestramento cani;
- b) Divieto di utilizzo della tecnica della braccata per la caccia al cinghiale (da attuarsi entro tre anni dalla designazione del sito come ZSC); nelle more dell'entrata in vigore del suddetto divieto, la caccia in braccata è consentita mediante l'utilizzo contemporaneo di un numero massimo di 5 cani per squadra;
- c) Divieto di taglio e danneggiamento degli eventuali esemplari di *Rhamnus alpina*;
- d) Verifica dell'effettivo rispetto delle norme che regolano l'esercizio del pascolo e delle norme di polizia veterinaria;
- e) Individuazione delle eventuali formazioni a *Rhamnus alpina* e delimitazione cartografica delle relative aree di rispetto (intese come le aree poste entro 500 m dal limite delle formazioni a *Rhamnus alpina*);
- f) Regolamentazione, nel periodo 1 agosto – 30 settembre, dell'accesso e dello svolgimento delle attività antropiche (attività agro-silvo-pastorali, raccolta frutti forestali, turismo e attività sportive, ecc.) nelle aree di rispetto delle eventuali formazioni a *Rhamnus alpina*.

7.2 Interventi attivi e azioni da incentivare

Ai fini della gestione del SIC/ZSC, sono di seguito definiti gli interventi attivi e le azioni da incentivare la cui attuazione è ritenuta prioritaria per il conseguimento degli obiettivi di gestione del sito.

1. Promozione, da parte del Soggetto Gestore del Sito, della stipula di Accordi (es. “Contratti di Fiume”) tra Enti, società, Associazioni e altri portatori d'interesse per mettere a punto Programmi mirati alla gestione coordinata dell'ecosistema del Fiume Velino;
2. Incentivare studi volti alla definizione di un quadro conoscitivo aggiornato sulle attività zootecniche presenti all'interno del sito (banca dati delle aziende, tipo e tecniche di allevamento, modalità di conduzione al pascolo, entità dei danni al patrimonio zootecnico, tipologia ed entità dei sistemi di prevenzione adottati, ecc.). Tale intervento costituisce la premessa necessaria al perseguimento di un maggiore livello di coesistenza tra attività zootecniche e conservazione della specie (1352*, 1354*);
3. Incentivare studi volti alla definizione di un quadro conoscitivo costantemente aggiornato del fenomeno del randagismo canino, anche attraverso la costruzione di una banca dati georeferita. Tale intervento è motivato dalle profonde ricadute che il tema riveste per la conservazione della specie (competizione, ibridazione, danni zootecnia e relativi conflitti, ecc.) e permetterà all'ente gestore di sensibilizzare i soggetti formalmente competenti (ASL, Comuni, altri) all'adozione delle misure volte alla riduzione del fenomeno del randagismo canino. La banca dati dovrà essere strutturata in modo da assicurare piena compatibilità con analoghi strumenti a carattere regionale e/o nazionale (1352*, 1354*);
4. Incentivare studi volti alla definizione di un quadro conoscitivo costantemente aggiornato del fenomeno del bracconaggio e dell'uso di esche avvelenate, anche attraverso la costruzione di una banca dati georeferita, in collaborazione con le autorità preposte alla sorveglianza e al contrasto di tali attività illecite. La banca dati dovrà essere strutturata in modo da assicurare

piena compatibilità con analoghi strumenti a carattere regionale e/o nazionale (1352*, 1354*);

5. Promuovere, presso le strutture tecniche e/o gli Enti di ricerca deputati, l'adozione di tecniche di indagine standardizzate (*wolf-howling*, *snow-tracking*, analisi genetica non invasiva, fototrappolaggio, ecc.), previa valutazione di idoneità del contesto antropico locale, da effettuarsi in modo coordinato con la Rete Regionale di Monitoraggio della Biodiversità (DGR 497/2007) e la Direzione Regionale Ambiente. Tale attività è finalizzata al monitoraggio della presenza della specie (in particolare dei nuclei riproduttivi) nel sito e aree limitrofe, e aderente, ove presenti, a programmi, linee guida e piani d'azione nazionali o regionali (1352*);
6. Migliorare e promuovere forme di coordinamento per la sorveglianza del sito per prevenire e reprimere le attività illecite di bracconaggio (uso di carcasse avvelenate, lacci, ecc), anche attraverso la realizzazione di corsi di aggiornamento di cui ai punti successivi (1352*, 1354*);
7. Promuovere ed incentivare da parte del Soggetto Gestore la realizzazione di corsi di aggiornamento periodico sull'antibracconaggio per i corpi di polizia impegnati nella sorveglianza locale, utilizzando anche il *know-how* acquisito sul campo da Enti e/o Associazioni, o altre forme associative esperte e attive nel settore (1352*, 1354*);
8. Incentivare corsi di aggiornamento in medicina forense a carico del Corpo Forestale locale, delle Guardie Provinciali e dell'Arma dei Carabinieri (1352*, 1354*);
9. Promuovere la stipula di convenzioni tra il Soggetto Gestore del SIC, la Provincia, il Corpo Forestale dello Stato e l'Istituto Zooprofilattico per la creazione di un nucleo locale, specializzato in attività di antibracconaggio operante all'interno del territorio del Sito (1352*,1354*);
10. Incentivare studi volti alla definizione di un quadro conoscitivo e monitoraggio del rischio sanitario legato alla zootecnia e agli effetti delle patologie trasmissibili all'Orso, in collaborazione con Enti e autorità preposte (ASL, ricercatori, Servizio veterinario regionale, etc) e sulla base delle conoscenze scientifiche più aggiornate (1354*);
11. Incentivare attività di informazione e sensibilizzazione mirate alla prevenzione/mitigazione del conflitto tra l'attività zootecnica il *Canis Lupus* e l'*Ursus arctos*. I temi prioritari da affrontare sono: valore conservazionistico e ruolo ecologico della specie, modalità di gestione del patrimonio forestale e zootecnico finalizzata all'incremento delle risorse trofiche e alla riduzione dei rischi sanitari, mortalità di origine antropica (in particolare bracconaggio e utilizzo di esche avvelenate) (1352*, 1354*);
12. Promuovere e favorire la stipula di Convenzioni tra le Associazioni degli allevatori locali.

Ulteriori interventi e azioni possono essere individuati e realizzati, se ritenuti urgenti per il raggiungimento degli obiettivi di conservazione, anche ai fini dell'allocazione di risorse finanziarie e della richiesta di cofinanziamento comunitario. Gli uffici regionali competenti in materia di Rete Natura 2000 provvedono alla valutazione degli ulteriori interventi e azioni ritenuti necessari.

8 FONTI E/O RIFERIMENTI BIBLIOGRAFICI RIFERITI AL SITO

AA.VV., 2005. Proposta di Piano di Gestione del Proposto SIC/ZPS "Gole Del Velino – IT6020013". Finanziato con Deliberazione di Giunta della Regione Lazio n. 59/2004.

9 SCHEDE DI VALUTAZIONE SINTETICHE DEGLI HABITAT E DELLE SPECIE

Le valutazioni degli habitat e delle specie contenute nelle schede che seguono sono finalizzate a stabilire la priorità di conservazione dell'habitat o della specie nel sito in esame. Nel caso di specie endemiche o specie presenti in Italia solo nella Regione Lazio, la priorità di conservazione ha anche rilevanza nazionale.

La priorità di conservazione espressa a livello regionale è indispensabile per pianificare gli interventi gestionali e di tutela, in applicazione alle misure adottate.

Habitat di cui all'allegato I della Direttiva Habitat

Codice Habitat - Denominazione	6170. Formazioni erbose calcicole alpine e subalpine	
		Riferimenti
Valutazione sintetica relativa allo stato di conservazione	3 = buono	Proposta di PdG. Formulario Standard
Ruolo del sito per la conservazione dell'habitat	3= l'habitat si trova in pochi altri SIC	Calvario <i>et al.</i> , 2008
Pressioni (impatti presenti o passati)	Non sono segnalate pressioni specifiche	Da Elenco delle pressioni e minacce riportato nel portale europeo di riferimento
Minacce (impatti futuri o previsti)	Non sono segnalate minacce specifiche	Da Elenco delle pressioni e minacce riportato nel portale europeo di riferimento
Priorità di conservazione	2 = media	

Codice Habitat - Denominazione	6210. Formazioni erbose secche seminaturali e facies coperte da cespugli su substrato calcareo (<i>Festuco-Brometalia</i>)	
		Riferimenti
Valutazione sintetica relativa allo stato di conservazione	2 = medio	Proposta di PdG. Formulario Standard
Ruolo del sito per la conservazione dell'habitat	1= l'habitat è assai diffuso	Calvario <i>et al.</i> , 2008
Pressioni (impatti presenti o passati)	A06.04-Abbandono delle coltivazioni	Da Elenco delle pressioni e minacce riportato nel portale europeo di riferimento
Minacce (impatti futuri o previsti)	A06.04-Abbandono delle coltivazioni K02-Evoluzione delle biocenosi, successione (inclusa l'avanzata del cespuglieto)	Da Elenco delle pressioni e minacce riportato nel portale europeo di riferimento
Priorità di conservazione	2 = media	

Codice Habitat - Denominazione	6430. Bordure planiziali, montane e alpine di megaforbie idrofile	
		Riferimenti
Valutazione sintetica relativa allo stato di conservazione	2 = medio	Proposta di PdG. Formulario Standard
Ruolo del sito per la conservazione dell'habitat	3 = l'habitat è presente in pochi altri SIC, con aspetti molto rappresentativi	Calvario <i>et al.</i> , 2008
Pressioni (impatti presenti o passati)	Non sono segnalate pressioni specifiche	Da Elenco delle pressioni e minacce riportato nel portale europeo di riferimento
Minacce (impatti futuri o previsti)	Non sono segnalate minacce specifiche	Da Elenco delle pressioni e minacce riportato nel portale europeo di riferimento
Priorità di conservazione	2 = medio	

Codice Habitat - Denominazione	8210. Pareti rocciose calcaree con vegetazione casmofitica	
		Riferimenti
Valutazione sintetica relativa allo stato di conservazione	3 = buono	Proposta di PdG. Formulario Standard
Ruolo del sito per la conservazione dell'habitat	3 = l'habitat si trova in pochi altri SIC della Regione	Calvario <i>et al.</i> , 2008
Pressioni (impatti presenti o passati)	Non sono segnalate pressioni specifiche	Da Elenco delle pressioni e minacce riportato nel portale europeo di riferimento
Minacce (impatti futuri o previsti)	Non sono segnalate minacce specifiche	Da Elenco delle pressioni e minacce riportato nel portale europeo di riferimento
Priorità di conservazione	2 = medio	

Codice Habitat - Denominazione	3260. Fiumi delle pianure e montani con vegetazione del <i>Ranunculus fluitantis</i> e <i>Callitricho-Batrachion</i>	
		Riferimenti
Valutazione sintetica relativa allo stato di conservazione	1 = cattivo	Proposta di PdG. Formulario Standard
Ruolo del sito per la conservazione dell'habitat	3 = l'habitat si trova in pochi altri SIC della Regione	Calvario <i>et al.</i> , 2008
Pressioni (impatti presenti o passati)	J02.06.06-Prelievo di acque superficiali per energia idroelettrica (non raffreddamento)	Da Elenco delle pressioni e minacce riportato nel portale europeo di riferimento
Minacce (impatti futuri o previsti)	J02.06.06-Prelievo di acque superficiali per energia idroelettrica (non raffreddamento)	Da Elenco delle pressioni e minacce riportato nel portale europeo di riferimento
Priorità di conservazione	2 = media	

Specie di cui all'allegato II della Direttiva Habitat

Codice Specie - Nome scientifico	1352 * <i>Canis lupus</i>	
		Riferimenti
Valutazione sintetica relativa allo stato di conservazione	2 = medio	Proposta di PdG. Formulario Standard
Ruolo del sito per la conservazione della specie	1 = la specie è diffusa	Calvario <i>et al.</i> , 2008
Pressioni (impatti presenti o passati)	F03.02.03 - intrappolamento, avvelenamento, bracconaggio F03.01 – Caccia (caccia al cinghiale con il metodo della braccata) G05.11 - Morte o lesioni da collisione	Da Elenco delle pressioni e minacce riportato nel portale europeo di riferimento
Minacce (impatti futuri o previsti)	F03.02.03 - intrappolamento, avvelenamento, bracconaggio F03.01 – Caccia (caccia al cinghiale con il metodo della braccata) G05.11 - Morte o lesioni da collisione	Da Elenco delle pressioni e minacce riportato nel portale europeo di riferimento
Priorità di conservazione	2 = media	

Codice Specie - Nome scientifico	1354 * <i>Ursus arctos</i>	
		Riferimenti
Valutazione sintetica relativa allo stato di conservazione	0 = non valutabile	Proposta di PdG. Formulario Standard
Ruolo del sito per la conservazione della specie	1 = la specie è presente con popolazioni non vitali	Calvario <i>et al.</i> , 2008
Pressioni (impatti presenti o passati)	F03.02.03 - intrappolamento, avvelenamento, bracconaggio F03.01 – Caccia (caccia al cinghiale con il metodo della braccata) Potenziali conflitti con l'attività zootecnica	Da Elenco delle pressioni e minacce riportato nel portale europeo di riferimento
Minacce (impatti futuri o previsti)	F03.02.03 - intrappolamento, avvelenamento, bracconaggio F03.01 – Caccia (caccia al cinghiale con il metodo della braccata) Potenziali conflitti con l'attività zootecnica	Da Elenco delle pressioni e minacce riportato nel portale europeo di riferimento
Priorità di conservazione	3 = alta	

MISURE DI CONSERVAZIONE DEL SIC

IT6020014 “*Piana di Rascino*”

1 INTRODUZIONE

Le misure di conservazione e gli indirizzi di gestione definiti nel presente documento si applicano al Sito di Interesse Comunitario IT6020014 “*Piana di Rascino*” anche ai fini della designazione dello stesso quale Zona Speciale di Conservazione (ZSC), ai sensi della Direttiva 92/43/CEE relativa alla conservazione degli habitat naturali e seminaturali e della flora e della fauna selvatiche.

A seguito di tale designazione, secondo quanto previsto dall’art. 2 del Decreto del Ministero dell’Ambiente e della Tutela del Territorio e del Mare (D.M. del MATTM) del 17 ottobre 2007, “*Criteri minimi uniformi per la definizione di misure di conservazione relative a Zone Speciali di Conservazione (ZSC) e a Zone di Protezione Speciale (ZPS)*”, le misure di conservazione e gli indirizzi di gestione, come definiti, si applicheranno pertanto alla ZSC IT6020014 “*Piana di Rascino*”.

Il presente documento recepisce le misure generali previste nell’Allegato D alla Deliberazione della Giunta Regionale n. 612 del 16 dicembre 2011 “*Rete Europea Natura 2000: misure di conservazione da applicarsi nelle Zone di protezione Speciale (ZPS) e nelle Zone Speciali di Conservazione (ZSC). Sostituzione integrale della Deliberazione della Giunta Regionale 16 maggio 2008, n. 363, come modificata dalla Deliberazione della Giunta regionale 7 dicembre 2008, n. 928*”, di recepimento del citato D.M. del 17 ottobre 2007 (vedi punto 7).

2 INQUADRAMENTO TERRITORIALE DEL SITO

Il SIC IT6020014 “*Piana di Rascino*” appartiene alla regione biogeografica *Mediterranea*, occupa una superficie di 245,0 ha, è localizzato nella Provincia di *Rieti* e interessa il Comune di *Fiamignano*.

Il SIC non ricade in Area Naturale Protetta (sensu L. 394/1991).

3 HABITAT E SPECIE PRESENTI

Sono oggetto delle presenti misure di conservazione gli habitat dell’Allegato I e le specie dell’Allegato II della direttiva 92/43/CEE elencati/e nel Formulario Standard Natura 2000 per il SIC IT6020014 “*Piana di Rascino*”.

Il formulario standard del sito è disponibile in forma completa nelle pagine del MATTM all’indirizzo: <http://www.minambiente.it/pagina/schede-e-cartografie>, aggiornato al: Ottobre 2014.

3.1 Tipi di habitat presenti nel sito e loro valutazione

Annex I Habitat types						Site assessment			
Code	PF	NP	Cover [ha]	Cave [number]	Data quality	A B C D	A B C		
						Representativity	Relative Surface	Conservation	Global
3150			24.5			A	C	B	A
3170			2.45			D			
6210			31.85			B	C	B	B
6230			19.6			D			

3.2 Specie elencate nell'Allegato II della Direttiva 92/43/CEE e valutazione del sito in relazione alle stesse

Species			Population in the site							Site assessment				
G	Code	Scientific Name	S	NP	T	Size		Unit	Cat.	D.qual.	A B C D	A B C		
						Min	Max				Pop.	Con.	Iso.	Glo.
M	1352	Canis lupus			c				R	DD	C	B	C	B
M	1354	Ursus arctos			c				V	DD	C	B	B	B

4 PERIMETRAZIONE DEL SITO E CARTE TEMATICHE

Il perimetro del SIC IT6020014 "Piana di Rascino" anche ai fini della designazione dello stesso quale Zona Speciale di Conservazione, è riportato nel sito web della Regione Lazio all'indirizzo:

http://www.regione.lazio.it/binary/rl_ambiente/tbl_contenuti/cartografia/Rieti/IT6020014.PDF

La cartografia tematica sugli habitat e le specie di interesse è depositata presso gli uffici regionali competenti in materia di Rete Natura 2000.

5 OBIETTIVI E PRIORITÀ DI CONSERVAZIONE REGIONALI

L'obiettivo generale di conservazione e gestione del SIC IT6020014 "Piana di Rascino" è quello di garantire la conservazione degli habitat e delle specie di fauna e flora di interesse comunitario presenti, e della biodiversità in generale, mantenendo o laddove necessario ripristinando gli equilibri biologici in atto e preservando il ruolo ecologico-funzionale complessivo del sito stesso nell'ambito della Rete Natura 2000, ai sensi dell'art. 2 della Direttiva 92/43/CEE.

Obiettivo specifico prioritario di conservazione e gestione del sito è quello di garantire il mantenimento o il ripristino in uno stato di conservazione soddisfacente degli habitat e delle specie di interesse comunitario presenti, e di seguito riportati come ad alta o media priorità di conservazione (Tabella 5.1).

Ulteriore obiettivo di conservazione e gestione del sito è quello di garantire o migliorare lo stato di conservazione degli habitat e delle specie di interesse comunitario presenti e identificati come a bassa priorità di conservazione (Tabella 5.1), favorendo altresì la conservazione delle altre specie importanti di fauna e flora presenti (cfr. sezione 3.3 *Altre specie importanti di Flora e Fauna* del Formulario Standard Natura 2000).

Nella tabella seguente sono elencati gli habitat e le specie di interesse comunitario presenti nel sito, la valutazione sintetica relativa al loro stato di conservazione e la priorità di conservazione nel loro sito (codificati), descritti al paragrafo 9.

Tabella 5.1 Valutazione sintetica e priorità di conservazione per gli habitat e le specie presenti nel sito

Codice	HABITAT/SPECIE	Valutazione sintetica	Priorità
3150	Laghi eutrofici naturali con vegetazione del <i>Magnopotamion</i> o <i>Hydrocharition</i>	2 = medio	3 = alta
3170	Stagni temporanei mediterranei	2 = medio	3 = alta
6210	Formazioni erbose secche seminaturali e facies coperte da cespugli su substrato calcareo (<i>Festuco-Brometalia</i>)	2 = medio	2 = media
6230*	Formazioni erbose a <i>Nardus</i> , ricche di specie, su substrato siliceo delle zone montane (e delle submontane dell'Europa continentale)	2 = medio	3 = alta
1352*	<i>Canis lupus</i> (Lupo)	2 = medio	2 = media
1354*	<i>Ursus arctos</i> (Orso bruno)	1 = cattivo	3 = alta

6 PRESSIONI E MINACCE

Una delle principali pressioni nel sito è collegato all'elevato numero di capi di bovini ed equini presenti che provocano un intenso sovrappascolo e calpestio sulle rive e un'eutrofizzazione delle acque in seguito alle deiezioni.

Di una certa entità anche l'impatto dovuto al transito degli autoveicoli sul cotico erboso, al di fuori della viabilità ordinaria.

Tra le minacce potenziali vi sono i conflitti con le attività zootecnica e agricola che possono essere ingenerati dalla presenza, anche se sporadica, dei due grandi carnivori segnalati nel sito e di eventuali azioni di bracconaggio a loro carico.

Un'ulteriore minaccia è connessa al rischio di inquinamento e sfruttamento delle acque superficiali.

Tabella 6.1 Pressioni e minacce

PRESSIONI / MINACCE	HABITAT				SPECIE		TOTALE
	3150	3170	6210	6230*	1352*	1354*	
Codici di habitat e specie riscontrati nel sito	3150	3170	6210	6230*	1352*	1354*	
A - Agricoltura							4
A04.01.05 - pascolo intensivo misto	3150	3170	6210	6230*			4
D - Trasporto e linee di servizio							2
D01.01 - Sentieri, piste ciclabili (incluse strade forestali non asfaltate)			6210	6230*			2
F - Risorse biologiche escluse agricoltura e silvicoltura							2
F03.02.03 - intrappolamento, avvelenamento, bracconaggio					1352*	1354*	2
G - Intrusione umana e disturbo							1
G05.01 - Calpestio eccessivo	3150						1
H - Inquinamento							4
H01 - Inquinamento delle acque superficiali (limniche e terrestri)	3150	3170					2
H01.03 - Altre sorgenti puntiformi di inquinamento delle acque superficiali	3150	3170					2
J - Modificazioni dei sistemi naturali							2
J02.06 - Prelievo di acque superficiali	3150	3170					2
Totale delle pressioni/minacce per habitat/specie	5	4	2	2	1	1	0

7 MISURE DI CONSERVAZIONE

Le misure di conservazione definite nel presente paragrafo si aggiungono alle disposizioni regionali vigenti in materia ambientale, con riferimento alla tutela della biodiversità. Le presenti misure hanno carattere di prevalenza in relazione a disposizioni e provvedimenti regionali e locali concernenti la stessa materia laddove siano più restrittive (come meglio descritto nell'Allegato 2 alla presente Deliberazione).

7.1 Misure regolamentari

Le misure regolamentari, così come riportato nel "Manuale delle linee guida per la redazione dei piani di gestione dei siti Natura 2000" (disponibile sul sito del MATTM), sono degli interventi di tipo normativo o regolativo riguardanti lo stato di conservazione degli habitat e delle specie. Consistono di disposizioni generali o specifiche riferite alle attività ammesse o vietate all'interno del sito.

Sono di seguito riportate le misure regolamentari di carattere generale applicabili al sito, ai sensi della D.G.R. del Lazio n. 612 del 16/12/2011 (allegato D):

A. DIVIETI

- a) è vietata la bruciatura delle stoppie e delle paglie, nonché della vegetazione presente al termine dei cicli produttivi di prati naturali o seminati, sulle superfici specificate ai punti seguenti:
- 1) superfici a seminativo ai sensi dell'art. 2, lettera a) del regolamento (CE) n. 1120/2009;
 - 2) superfici non coltivate durante tutto l'anno e superfici ritirate dalla produzione ammissibili all'aiuto diretto, mantenute in buone condizioni agronomiche e ambientali a norma dell'art. 6 del regolamento (CE) n. 73/2009.

Sono fatti salvi, in ogni caso, gli interventi di bruciatura connessi ad emergenze di carattere fitosanitario prescritti dall'autorità competente o a superfici investite a riso e salvo diversa prescrizione della competente Autorità di gestione;

- b) è vietata l'eliminazione degli elementi naturali e semi-naturali caratteristici del paesaggio agrario con alta valenza ecologica che verrà individuato con apposito provvedimento della Giunta regionale;
- c) è vietata l'eliminazione dei terrazzamenti esistenti, delimitati a valle da muretto a secco oppure da una scarpata inerbita, sono fatti salvi i casi regolarmente autorizzati di rimodellamento dei terrazzamenti eseguiti allo scopo di assicurare una gestione economicamente sostenibile;
- d) sono vietati i livellamenti del terreno non autorizzati dal soggetto o dall'ente gestore, ad esclusione dei livellamenti ordinari per la preparazione del letto di semina;
- e) è vietato convertire le superfici a pascolo permanente, come definito dall'art. 2 lettera c) del regolamento (CE) n. 1120/2009 della Commissione del 29 ottobre 2009 recante "modalità di applicazione del regime di pagamento unico di cui al titolo III del regolamento n. 73/2009 del Consiglio nell'ambito della politica agricola comune e istituisce taluni regimi di sostegno a favore degli agricoltori";
- h) è vietato l'utilizzo di munizionamento a pallini di piombo all'interno delle zone umide, quali laghi, stagni, paludi, acquitrini, lanche e lagune d'acqua dolce, salata, salmastra, nonché nel raggio di 150 metri dalle rive più esterne.

B. OBBLIGHI

- a) Per le superfici non coltivate (superfici disattivate) durante tutto l'anno e sulle superfici ritirate dalla produzione ammissibili all'aiuto diretto, mantenute in buone condizioni agronomiche e ambientali a norma dell'art. 6 del regolamento (CE) n. 73/2009, si deve garantire la presenza di una copertura vegetale, naturale o artificiale, durante tutto l'anno e attuare pratiche agronomiche consistenti esclusivamente in operazioni di sfalcio, trinciatura della vegetazione erbacea, o pascolamento sui terreni ritirati dalla produzione sui quali non vengono fatti valere titoli di ritiro. Dette operazioni devono essere effettuate almeno una volta l'anno, fatto salvo il periodo di divieto annuale di intervento compreso fra l'1 marzo e il 31 luglio di ogni anno. E' fatto comunque obbligo di compiere sfalci e/o lavorazioni del terreno per la realizzazione di fasce antincendio, conformemente a quanto previsto dalle normative in vigore. In deroga all'obbligo della presenza di una copertura vegetale, naturale o artificiale, durante tutto l'anno sono ammesse lavorazioni meccaniche sui terreni ritirati dalla produzione nei seguenti casi:
 - 1) pratica del sovescio, in presenza di specie da sovescio o piante biocide;
 - 2) terreni interessati da interventi di ripristino di habitat e biotopi;
 - 3) colture a perdere per la fauna, ai sensi dell'art. 1 lettera c) del decreto del Ministero delle Politiche Agricole e Forestali del 7 marzo 2002;
 - 4) nel caso in cui le lavorazioni siano funzionali all'esecuzione di interventi di miglioramento fondiario;
 - 5) sui terreni a seminativo ritirati dalla produzione per un solo anno o, limitatamente all'annata agraria precedente all'entrata in produzione, nel caso di terreni a seminativo ritirati per due o più anni, lavorazioni del terreno allo scopo di ottenere una produzione agricola nella successiva annata agraria, comunque da effettuarsi non prima del 15 luglio dell'annata agraria precedente all'entrata in produzione;
- b) a partire dal 1 gennaio 2012 è fatto obbligo di creare e mantenere fasce tampone definite come una fascia inerbita spontanea o seminata con specie autoctone, preferibilmente ad alto assorbimento di nitrati, oppure arborea o arbustiva riferita allo standard 5.2 di cui all'articolo 6 e all'Allegato III del regolamento CE 73/2009 e di larghezza definita dal decreto del Ministro delle Politiche Agricole Alimentari e Forestali n. 30125/2009 e successive modificazioni ed integrazioni come recepito ed attuato da apposito atto della Giunta Regionale.

Inoltre si riportano le ulteriori e specifiche misure di seguito elencate, suddivise in divieti ed obblighi.

7.1.1 Divieti ed obblighi generali

[contrattuale] Per le porzioni del Sito gravate da usi civici si applica la seguente disposizione: entro un anno dalla designazione delle ZSC, il regolamento degli usi civici deve essere aggiornato, tenendo conto degli obiettivi di conservazione di specie e/o habitat per cui il sito è stato designato, e sottoposto a procedura di valutazione di incidenza.

7.1.2 Divieti e obblighi relativamente agli habitat

6210 Formazioni erbose secche seminaturali e facies coperte di cespugli su substrato calcareo (Festuco-Brometalia)

6230* Formazioni erbose a *Nardus*, ricche di specie, su substrato siliceo delle zone montane (e delle submontane dell'Europa continentale)

- a) Obbligo di regolamentazione del carico di bestiame presente nella Piana di Rascino e nelle altre aree pascolive con provvedimenti ad inizio di ogni stagione, verifica e controllo;
- b) [contrattuale] Per le porzioni del Sito non sottoposte ad obblighi previsti da pianificazioni o regolamentazioni derivanti da normative vigenti, il Soggetto Gestore del Sito ha l'obbligo di regolamentare il pascolo, anche ricorrendo a misure contrattuali, tenendo conto degli obiettivi di conservazione di specie e/o habitat per cui il sito è stato designato; la regolamentazione del pascolo dovrà essere sottoposta a procedura di valutazione di incidenza;
- c) Divieto di realizzazione di interventi che possano innescare fenomeni di erosione del suolo, in particolare l'apertura di nuova viabilità;
- d) Oltre al divieto di circolazione di mezzi motorizzati su tutta l'area del SIC secondo la normativa vigente, è consentito il transito ai soli proprietari di terreni o di attività e ai gestori della Zona di Addestramento Cani.

3150 Laghi eutrofici naturali con vegetazione del *Magnopotamion* o *Hydrocharition*,

3170 Stagni temporanei mediterranei

- a) Divieto di captazione di acque sorgive e di prelievo di acque stagnanti, tranne che per l'abbeverata del bestiame;
- b) È vietata l'immissione di pesci potenziali predatori delle fasi larvali degli Anfibi;

7.1.3 Divieti o obblighi relativamente alle specie

1354* *Ursus arctos* (Orso bruno)

- a) Divieto di svolgimento di gare cinofile e attività di allenamento e addestramento cani;
- b) Divieto di utilizzo della tecnica della braccata per la caccia al cinghiale (da attuarsi entro tre anni dalla designazione del sito). Nelle more dell'entrata in vigore del suddetto divieto, la caccia in braccata è consentita mediante l'utilizzo contemporaneo di un numero massimo di 5 cani per squadra;
- c) Inserimento del sito nella Rete regionale di monitoraggio per l'Orso bruno marsicano (ai sensi della DGR 497/2007) e conseguente adozione delle tecniche di indagine standardizzate previste dal documento tecnico "Criteri per la pianificazione del

Monitoraggio della presenza dell'Orso bruno marsicano in zone periferiche dell'areale di distribuzione nella Regione Lazio”;

- d) Verifica dell’effettivo rispetto delle norme che regolano l’esercizio del pascolo e delle norme di polizia veterinaria, in particolare per quanto concerne il pascolo brado, il riconoscimento individuale dei capi e le condizioni sanitarie dei soggetti monticanti e transumanti, finalizzata alla mitigazione dei rischi sanitari e del conflitto tra presenza dell’orso e zootecnia.

1352* *Canis lupus* (Lupo)

- a) Verifica costante dell’effettivo rispetto delle norme che regolano l’esercizio del pascolo, in particolare per quanto concerne il pascolo brado, finalizzata alla mitigazione del conflitto tra presenza del lupo e zootecnia.

7.2 *Interventi attivi e azioni da incentivare*

Ai fini della gestione del SIC/ZSC, sono di seguito definiti gli interventi attivi e le azioni da incentivare la cui attuazione è ritenuta prioritaria per il conseguimento degli obiettivi di gestione del sito.

1. Messa in sicurezza di tutte le strutture (allevamenti, pollai, apiari, discariche e cassonetti dei rifiuti solidi urbani, ecc.) potenzialmente attrattive per l’orso, al fine di evitare la generazione di comportamenti confidenti da parte di singoli esemplari (1354*);
2. Definizione di un quadro conoscitivo aggiornato sulle attività zootecniche presenti all’interno del sito (banca dati delle aziende, tipo e tecniche di allevamento, modalità di conduzione al pascolo, entità dei danni al patrimonio zootecnico, tipologia ed entità dei sistemi di prevenzione adottati, ecc.). Tale intervento costituisce la premessa necessaria al perseguimento di un maggiore livello di coesistenza tra attività zootecniche e conservazione della specie (1352*, 1354*);
3. Definizione di un quadro conoscitivo costantemente aggiornato del fenomeno del randagismo canino, anche attraverso la costruzione di una banca dati georeferita. Tale intervento è motivato dalle profonde ricadute che il tema riveste per la conservazione della specie (competizione, ibridazione, danni zootecnia e relativi conflitti, ecc.) e permetterà all’ente gestore di sensibilizzare i soggetti formalmente competenti (ASL, Comuni, altri) all’adozione delle misure volte alla riduzione del fenomeno del randagismo canino. La banca dati dovrà essere strutturata in modo da assicurare piena compatibilità con analoghi strumenti a carattere regionale e/o nazionale (1352*, 1354*);
4. Definizione di un quadro conoscitivo costantemente aggiornato del fenomeno del bracconaggio e dell’uso di esche avvelenate, anche attraverso la costruzione di una banca dati georeferita, in collaborazione con le autorità preposte alla sorveglianza e al contrasto di tali attività illecite. La banca dati dovrà essere strutturata in modo da assicurare piena compatibilità con analoghi strumenti a carattere regionale e/o nazionale (1352*, 1354*);
5. Adozione di tecniche di indagine standardizzate (*wolf-howling*, *snow-tracking*, analisi genetica non invasiva, fototrappolaggio, ecc.), previa valutazione di idoneità del contesto antropico locale, da effettuarsi in modo coordinato con la Rete Regionale di Monitoraggio della Biodiversità (DGR 497/2007) e la Direzione Regionale Ambiente. Tale attività è finalizzata al monitoraggio della presenza della specie (in particolare dei nuclei riproduttivi) nel sito e aree limitrofe, e aderente, ove presenti, a programmi, linee guida e piani d’azione nazionali o regionali (1352*);

6. Migliorare e promuovere forme di coordinamento per la sorveglianza del sito per prevenire e reprimere le attività illecite di bracconaggio (uso di carcasse avvelenate, lacci, ecc), anche attraverso la realizzazione di corsi di aggiornamento di cui ai punti successivi;
7. Prevedere la realizzazione di corsi di aggiornamento periodico da parte del Soggetto Gestore, sull'antibracconaggio per i corpi di polizia impegnati nella sorveglianza locale, utilizzando anche il know-how acquisito sul campo da Enti e Associazioni, o altre forme associative esperte e attive nel settore (1352*, 1354*);
8. Incentivare corsi di aggiornamento in medicina forense a carico del Corpo Forestale locale, delle Guardie Provinciali e dell'Arma dei Carabinieri (1352*, 1354*);
9. Promuovere la stipula di convenzioni tra il Soggetto Gestore del SIC, la Provincia, il Corpo Forestale dello Stato e l'Istituto Zooprofilattico per la creazione di un nucleo locale, specializzato in attività di antibracconaggio operante all'interno del territorio del Sito (1352*, 1354*);
10. Valutare in sede di redazione del Piano Faunistico-Venatorio provinciale, la necessità di prevedere nelle zone esterne, contigue al SIC, modalità di caccia al cinghiale a basso impatto (girata, cerca, aspetto) che riducano il disturbo e i rischi di uccisione nei confronti dei mammiferi di interesse comunitario (1354*);
11. Definizione di un quadro conoscitivo e monitoraggio del rischio sanitario legato alla zootecnia e agli effetti delle patologie trasmissibili all'Orso, in collaborazione con Enti e autorità preposte (ASL, ricercatori, Servizio veterinario regionale, etc.) e sulla base delle conoscenze scientifiche più aggiornate (1354*);
12. Incentivare attività di informazione e sensibilizzazione mirate alla prevenzione/mitigazione del conflitto tra l'attività zootecnica e le specie *Canis lupus* e *Ursus arctos*. I temi prioritari da affrontare sono: valore conservazionistico e ruolo ecologico della specie, modalità di gestione del patrimonio forestale e zootecnico finalizzata all'incremento delle risorse trofiche e alla riduzione dei rischi sanitari, mortalità di origine antropica (in particolare bracconaggio e utilizzo di esche avvelenate) (1352*, 1354*);
13. Prevenzione/mitigazione del conflitto con le attività zootecnica e agricola, anche attraverso la realizzazione di recinti o stazzi per il ricovero del bestiame;
14. Miglioramento della disponibilità di risorse idriche nelle aree limitrofe, in particolare di punti di raccolta acque e fontanili nelle zone della piana di Cornino e del monte Nuria al fine di prolungare il periodo di permanenza del bestiame e ritardare la sua discesa nelle zone più a valle, e in generale per favorire una più uniforme distribuzione del bestiame presente.
15. Promuovere la sistemazione della viabilità esistente per facilitare l'azione di controllo del bestiame;
16. Incentivare il rifacimento dell'argine in terra in corrispondenza dell'inghiottitoio del Lago di Rascino;

Ulteriori interventi e azioni possono essere individuati e realizzati, se ritenuti urgenti per il raggiungimento degli obiettivi di conservazione, anche ai fini dell'allocazione di risorse finanziarie e della richiesta di cofinanziamento comunitario. Gli uffici regionali competenti in materia di Rete Natura 2000 provvedono alla valutazione degli ulteriori interventi e azioni ritenuti necessari.

8 FONTI E/O RIFERIMENTI BIBLIOGRAFICI RIFERITI AL SITO

Documenti tecnici

AA.VV., 2004. Proposta di Regolamento del SIC Proposto – IT6020014- “Piana di Rascino”. Finanziato con Deliberazione di Giunta della Regione Lazio n. 1534/2002.

9 SCHEDE DI VALUTAZIONE SINTETICHE DEGLI HABITAT E DELLE SPECIE

Le valutazioni degli habitat e delle specie contenute nelle schede che seguono sono finalizzate a stabilire la priorità di conservazione dell’habitat o della specie nel sito in esame. Nel caso di specie endemiche o specie presenti in Italia solo nella Regione Lazio, la priorità di conservazione ha anche rilevanza nazionale.

La priorità di conservazione espressa a livello regionale è indispensabile per pianificare gli interventi gestionali e di tutela, in applicazione alle misure adottate.

Habitat di cui all’allegato I della Direttiva Habitat

Codice Habitat - Denominazione	3150. Laghi eutrofici naturali con vegetazione del <i>Magnopotamion</i> o <i>Hydrocharition</i>	
		Riferimenti
Valutazione sintetica relativa allo stato di conservazione	2 = medio	Proposta di PdG
Ruolo del sito per la conservazione dell’habitat	3 = l’habitat si trova in pochi altri SIC della Regione o vi è presente con aspetti molto rappresentativi	Proposta di PdG e Calvario <i>et al.</i> , 2008
Pressioni (impatti presenti o passati)	A04.01.05 - pascolo intensivo misto H01.03: Altre sorgenti puntiformi di inquinamento delle acque superficiali G05.01 Calpestio eccessivo	Da Elenco delle pressioni e minacce riportato nel portale europeo di riferimento
Minacce (impatti futuri o previsti)	H01. Inquinamento delle acque superficiali J02.06-Prelievo di acque superficiali	Da Elenco delle pressioni e minacce riportato nel portale europeo di riferimento
Priorità di conservazione	3 = alta	

Codice Habitat - Denominazione	3170* Stagni temporanei mediterranei	
		Riferimenti
Valutazione sintetica relativa allo stato di conservazione	2 = medio E' probabile che la superficie sia in decremento a seguito di anni siccitosi	Proposta di PdG
Ruolo del sito per la conservazione dell'habitat	3 = l'habitat si trova in pochi altri SIC della Regione	Proposta di PdG e Calvario <i>et al.</i> , 2008
Pressioni (impatti presenti o passati)	A04.01.05 - pascolo intensivo misto H01.03: Altre sorgenti puntiformi di inquinamento delle acque superficiali	Da Elenco delle pressioni e minacce riportato nel portale europeo di riferimento
Minacce (impatti futuri o previsti)	H01. Inquinamento delle acque superficiali J02.06-Prelievo di acque superficiali	Da Elenco delle pressioni e minacce riportato nel portale europeo di riferimento
Priorità di conservazione	3 = alta	

Codice Habitat - Denominazione	6230*. Formazioni erbose a <i>Nardus</i>, ricche di specie, su substrato siliceo delle zone montane (e delle submontane dell'Europa continentale)	
		Riferimenti
Valutazione sintetica relativa allo stato di conservazione	2 = medio	Proposta di PdG
Ruolo del sito per la conservazione dell'habitat	3 = l'habitat si trova in pochi altri SIC della Regione o vi è presente con aspetti molto rappresentativi	Proposta di PdG e Calvario <i>et al.</i> , 2008
Pressioni (impatti presenti o passati)	A04.01.05 - pascolo intensivo misto D01.01: strade forestali non asfaltate	Da Elenco delle pressioni e minacce riportato nel portale europeo di riferimento
Minacce (impatti futuri o previsti)	Non sono segnalate minacce oltre quelle descritte come pressioni	Da Elenco delle pressioni e minacce riportato nel portale europeo di riferimento
Priorità di conservazione	3 = alta	

Codice Habitat - Denominazione	6210 Formazioni erbose secche seminaturali e facies coperte da cespugli su substrato calcareo (<i>Festuco-Brometalia</i>)	
		Riferimenti
Valutazione sintetica relativa allo stato di conservazione	2 = medio	Proposta di PdG
Ruolo del sito per la conservazione dell'habitat	1= l'habitat è assai diffuso	Proposta di PdG e Calvario <i>et al.</i> , 2008
Pressioni (impatti presenti o passati)	A04.01.05 - pascolo intensivo misto D01.01: strade forestali non asfaltate	Da Elenco delle pressioni e minacce riportato nel portale europeo di riferimento
Minacce (impatti futuri o previsti)	Non sono segnalate minacce oltre quelle descritte come pressioni	Da Elenco delle pressioni e minacce riportato nel portale europeo di riferimento
Priorità di conservazione	2 = media	

Specie di cui all'allegato II della Direttiva Habitat

Codice Specie - Nome scientifico	1352*. <i>Canis lupus</i>	
		Riferimenti
Valutazione sintetica relativa allo stato di conservazione	2 = medio	Proposta di PdG
Ruolo del sito per la conservazione della specie	1 = la specie è presente con popolazioni non vitali o è assai diffusa	Proposta di PdG e Calvario <i>et al.</i> , 2008
Pressioni (impatti presenti o passati)	F03.02.03-intrappolamento, avvelenamento, bracconaggio Potenziali conflitti con l'attività zootecnica	Da Elenco delle pressioni e minacce riportato nel portale europeo di riferimento
Minacce (impatti futuri o previsti)	Non sono segnalate minacce oltre quelle descritte come pressioni	Da Elenco delle pressioni e minacce riportato nel portale europeo di riferimento
Priorità di conservazione	2 = media	

Codice Specie - Nome scientifico	1354*. <i>Ursus arctos</i>	
		Riferimenti
Valutazione sintetica relativa allo stato di conservazione	1 = cattivo	Proposta di PdG
Ruolo del sito per la conservazione della specie	3 = la specie si trova in pochi altri SIC della Regione	Calvario <i>et al.</i> , 2008
Pressioni (impatti presenti o passati)	F03.02.03-intrappolamento, avvelenamento, bracconaggio Potenziali conflitti con le attività zootecnica ed agricola	Da Elenco delle pressioni e minacce riportato nel portale europeo di riferimento
Minacce (impatti futuri o previsti)	Non sono segnalate minacce oltre quelle descritte come pressioni	Da Elenco delle pressioni e minacce riportato nel portale europeo di riferimento
Priorità di conservazione	3 = alta	

MISURE DI CONSERVAZIONE DEL SIC

IT6020015 “*Complesso del Monte Nuria*”

1 INTRODUZIONE

Le misure di conservazione e gli indirizzi di gestione definiti nel presente documento si applicano al Sito di Interesse Comunitario IT6020015 “*Complesso del Monte Nuria*” ai fini della designazione dello stesso a Zona Speciale di Conservazione (ZSC), ai sensi della Direttiva 92/43/CEE relativa alla conservazione degli habitat naturali e seminaturali e della flora e della fauna selvatiche.

A seguito di tale designazione, ai sensi dell’art. 2 del Decreto del Ministero dell’Ambiente e della Tutela del Territorio e del Mare (D.M. del MATTM) del 17 ottobre 2007, “*Criteri minimi uniformi per la definizione di misure di conservazione relative a Zone Speciali di Conservazione (ZSC) e a Zone di Protezione Speciale (ZPS)*”, le misure di conservazione e gli indirizzi di gestione, come definiti, si applicheranno, pertanto, alla ZSC IT6020015 “*Complesso del Monte Nuria*”.

Il presente documento recepisce le misure generali previste nell’ Allegato D alla Deliberazione della Giunta Regionale n. 612 del 16 dicembre 2011 “*Rete Europea Natura 2000: misure di conservazione da applicarsi nelle Zone di protezione Speciale (ZPS) e nelle Zone Speciali di Conservazione (ZSC). Sostituzione integrale della Deliberazione della Giunta Regionale 16 maggio 2008, n. 363, come modificata dalla Deliberazione della Giunta regionale 7 dicembre 2008, n. 928*”, di recepimento del citato D.M. del 17 ottobre 2007 (vedi punto 7).

2 INQUADRAMENTO TERRITORIALE DEL SITO

Il SIC IT6020015 “*Complesso del Monte Nuria*” appartiene alla regione biogeografica *Mediterranea*, occupa una superficie di 1800,0 ha, è localizzato nella Provincia di *Rieti* ed interessa i Comuni di *Fiamignano, Borgo Velino, Antrodoco e Petrella Salto*.

Il SIC non ricade in Area Naturale Protetta (L. sensu 394/1991).

3 HABITAT E SPECIE

Sono oggetto delle presenti misure di conservazione gli habitat dell’Allegato I e delle specie dell’Allegato II della direttiva 92/43/CEE riportati nel Formulario Standard Natura 2000 per il SIC IT6020015 “*Complesso del Monte Nuria*”.

Il Formulario Standard del sito è disponibile in forma completa nelle pagine web del MATTM: <http://www.minambiente.it/pagina/schede-e-cartografie>, aggiornato a: ottobre 2013

3.1 Tipi di habitat presenti nel sito e loro valutazione

Annex I Habitat types						Site assessment			
Code	PF	NP	Cover [ha]	Cave [number]	Data quality	A B C D	A B C		
						Representativity	Relative Surface	Conservation	Global
4060			270.0			C	C	C	C
6170			360.0			B	C	B	B
8210			90.0			B	C	B	B

3.2 Specie elencate nell'Allegato II della Direttiva 92/43/EEC e valutazione del sito in relazione alle stesse

Species					Population in the site						Site assessment			
G	Code	Scientific Name	S	NP	T	Size		Unit	Cat.	D.qual.	A B C D	A B C		
						Min	Max				Pop.	Con.	Iso.	Glo.
M	1352	Canis lupus			c				R	DD	C	B	C	B
M	1354	Ursus arctos			c				V	DD	C	B	B	B
A	5367	Salamandrina perspicillata			p				P	DD	C	B	B	B
A	1167	Triturus carnifex			p				C	DD	C	B	C	B
R	1279	Elaphe quatuorlineata			p				P	DD	B	B	B	B

4 PERIMETRAZIONE DEL SITO E CARTE TEMATICHE

Il perimetro del SIC IT6020015 “*Complesso del Monte Nuria*” anche ai fini della designazione della Zona Speciale di Conservazione è riportato nel sito web della Regione Lazio all’indirizzo:

http://www.regione.lazio.it/binary/rl_ambiente/tbl_contenuti/cartografia/Rieti/IT6020015.PDF

La cartografia tematica sugli habitat e le specie di interesse è depositata presso gli uffici regionali competenti in materia di Rete Natura 2000.

5. OBIETTIVI E PRIORITÀ DI CONSERVAZIONE REGIONALI

L’obiettivo generale di conservazione e gestione del SIC IT6020015 “*Complesso del Monte Nuria*” è quello di garantire la conservazione degli habitat e delle specie di fauna e flora di interesse comunitario presenti e della biodiversità in generale, mantenendo o laddove necessario ripristinando gli equilibri biologici in atto, preservando il ruolo ecologico-funzionale complessivo del sito stesso nell’ambito della Rete Natura 2000, ai sensi dell’art. 2 della Direttiva 92/43/CEE.

Obiettivo specifico prioritario di conservazione e gestione del sito è quello di garantire il mantenimento o il ripristino, in uno stato di conservazione soddisfacente degli habitat e delle specie di interesse comunitario presenti, di seguito riportati come ad alta o media priorità di conservazione (Tabella 5.1).

Ulteriore obiettivo di conservazione e gestione del sito è garantire o migliorare lo stato di conservazione degli habitat e delle specie di interesse comunitario presenti e identificati come a bassa priorità di conservazione (Tabella 5.1), favorendo altresì la conservazione delle altre specie importanti di fauna e flora presenti (cfr. sezione 3.3 *Altre specie importanti di Flora e Fauna* del Formulario Standard Natura 2000).

Nella tabella seguente sono elencati gli habitat e le specie di interesse comunitario presenti nel sito, la valutazione sintetica relativa al loro stato di conservazione e la priorità di conservazione nel sito medesimo (codificati), descritti al paragrafo 9.

Tabella 5.1 Valutazione sintetica e priorità di conservazione per gli habitat e le specie presenti nel sito

Codice	HABITAT/SPECIE	Valutazione sintetica	Priorità
6170	Terreni erbosi calcarei alpini	3 = buono	3 = alta
4060	Lande alpine e boreali	2 = medio	3 = alta
8210	Pareti rocciose calcaree con vegetazione casmofitica	3 = buono	3 = alta
1352*	<i>Canis lupus</i> (Lupo)	3 = buono	3 = alta
1354*	<i>Ursus arctos</i> (Orso bruno)	0 = non valutabile	3 = alta
5367	<i>Salamandrina perspicillata</i> [<i>S. terdigitata</i>] Salamandrina dagli occhiali	0 = non valutabile	1 = bassa
1167	<i>Triturus carnifex</i> (Tritone crestato italiano)	0 = non valutabile	1 = bassa
1279	<i>Elaphe quatuorlineata</i> (Cervone)	0 = non valutabile	1 = bassa

6 PRESSIONI E MINACCE

Tra le pressioni individuate vi sono quelle collegate alla presenza del bestiame al pascolo che, se non gestita in modo adeguato, potrà avere delle incidenze significative sugli habitat di prateria.

Tra le minacce potenziali sui due grandi carnivori segnalati nel sito vi sono i conflitti con le attività zootecniche, il randagismo canino e la carenza di risorse trofiche.

Infine un motivo di disturbo nei confronti dei grandi mammiferi, anche se di entità contenuta, può essere costituito dal transito non regolamentato degli autoveicoli nel comprensorio montano.

Tabella 6.1 Pressioni e Minacce

PRESSIONI / MINACCE	HABITAT			SPECIE				TOTALE		
	Codici di habitat e specie riscontrati nel sito	4060	6170	8210	1279	1352*	1354*		5367	1167
A - Agricoltura										2
A04.02.05 - pascolo non intensivo misto	4060	6170								2
D - Trasporto e linee di servizio										1
D01.01 - Sentieri, piste ciclabili (incluse strade forestali non asfaltate)						1354*				1
F - Risorse biologiche escluse agricoltura e silvicoltura										3
F03.02.03 - intrappolamento, avelenamento, bracconaggio				1279	1352*	1354*				3
I - Altre specie e geni invasivi o problematici										1
I03.01 - Inquinamento genetico (animali)					1352*					1
J - Modificazioni dei sistemi naturali										3
J03.01 - Riduzione o perdita di specifiche caratteristiche di habitat								5367	1167	2
J03.01.01 - Riduzione della disponibilità di prede (anche carcasse) (es. per rapaci)					1352*					1
K - Processi biotici ed abiotici naturali (escluse catastrofi)										1
K03.06 - Antagonismo con animali domestici					1352*					1
Totale delle pressioni/minacce per habitat/specie	1	1	0	1	4	2	1	1		

7 MISURE DI CONSERVAZIONE

Le misure di conservazione definite nel presente paragrafo si aggiungono alle disposizioni regionali vigenti in materia ambientale, con riferimento alla tutela della biodiversità.

Le presenti misure hanno carattere di prevalenza in relazione a disposizioni e provvedimenti regionali e locali concernenti la stessa materia laddove siano più restrittive (come meglio descritto nell'Allegato 2 alla presente Deliberazione).

7.1 Misure regolamentari

Le misure regolamentari, così come riportato nel “*Manuale delle linee guida per la redazione dei piani di gestione dei siti Natura 2000*” (disponibile sul sito del MATTM), sono degli interventi di tipo normativo o regolativo riguardanti lo stato di conservazione degli habitat e delle specie. Consistono di disposizioni generali o specifiche riferite alle attività ammesse o vietate all'interno del sito.

Sono di seguito riportate le misure regolamentari di carattere generale applicabili al sito, ai sensi della D.G.R. del Lazio n. 612 del 16/12/2011 (allegato D):

A. DIVIETI

- a) è vietata la bruciatura delle stoppie e delle paglie, nonché della vegetazione presente al termine dei cicli produttivi di prati naturali o seminati, sulle superfici specificate ai punti seguenti:
- 1) superfici a seminativo ai sensi dell'art. 2, lettera a) del regolamento (CE) n. 1120/2009;
 - 2) superfici non coltivate durante tutto l'anno e superfici ritirate dalla produzione ammissibili all'aiuto diretto, mantenute in buone condizioni agronomiche e ambientali a norma dell'art. 6 del regolamento (CE) n. 73/2009.

Sono fatti salvi, in ogni caso, gli interventi di bruciatura connessi ad emergenze di carattere fitosanitario prescritti dall'autorità competente o a superfici investite a riso e salvo diversa prescrizione della competente Autorità di gestione;

- b) è vietata l'eliminazione degli elementi naturali e semi-naturali caratteristici del paesaggio agrario con alta valenza ecologica che verrà individuato con apposito provvedimento della Giunta regionale;

- c) è vietata l'eliminazione dei terrazzamenti esistenti, delimitati a valle da muretto a secco oppure da una scarpata inerbita, sono fatti salvi i casi regolarmente autorizzati di rimodellamento dei terrazzamenti eseguiti allo scopo di assicurare una gestione economicamente sostenibile;
- d) sono vietati i livellamenti del terreno non autorizzati dal soggetto o dall'ente gestore, ad esclusione dei livellamenti ordinari per la preparazione del letto di semina;
- e) è vietato convertire le superfici a pascolo permanente, come definito dall'art. 2 lettera c) del regolamento (CE) n. 1120/2009 della Commissione del 29 ottobre 2009 recante "modalità di applicazione del regime di pagamento unico di cui al titolo III del regolamento n. 73/2009 del Consiglio nell'ambito della politica agricola comune e istituisce taluni regimi di sostegno a favore degli agricoltori".

B. OBBLIGHI

- a) per le superfici non coltivate (superfici disattivate) durante tutto l'anno e sulle superfici ritirate dalla produzione ammissibili all'aiuto diretto, mantenute in buone condizioni agronomiche e ambientali a norma dell'art. 6 del regolamento (CE) n. 73/2009, si deve garantire la presenza di una copertura vegetale, naturale o artificiale, durante tutto l'anno e attuare pratiche agronomiche consistenti esclusivamente in operazioni di sfalcio, trinciatura della vegetazione erbacea, o pascolamento sui terreni ritirati dalla produzione sui quali non vengono fatti valere titoli di ritiro. Dette operazioni devono essere effettuate almeno una volta all'anno, fatto salvo il periodo di divieto annuale di intervento compreso fra l'1 marzo e il 31 luglio di ogni anno. E' fatto comunque obbligo di compiere sfalci e/o lavorazioni del terreno per la realizzazione di fasce antincendio, conformemente a quanto previsto dalle normative in vigore. In deroga all'obbligo della presenza di una copertura vegetale, naturale o artificiale, durante tutto l'anno sono ammesse lavorazioni meccaniche sui terreni ritirati dalla produzione nei seguenti casi:
 - 1) pratica del sovescio, in presenza di specie da sovescio o piante biocide;
 - 2) terreni interessati da interventi di ripristino di habitat e biotopi;
 - 3) colture a perdere per la fauna, ai sensi dell'art. 1 lettera c) del decreto del Ministero delle Politiche Agricole e Forestali del 7 marzo 2002;
 - 4) nel caso in cui le lavorazioni siano funzionali all'esecuzione di interventi di miglioramento fondiario;
 - 5) sui terreni a seminativo ritirati dalla produzione per un solo anno o, limitatamente all'annata agraria precedente all'entrata in produzione, nel caso di terreni a seminativo ritirati per due o più anni, lavorazioni del terreno allo scopo di ottenere una produzione agricola nella successiva annata agraria, comunque da effettuarsi non prima del 15 luglio dell'annata agraria precedente all'entrata in produzione.

Inoltre si riportano le ulteriori e specifiche misure di seguito elencate, suddivise in divieti ed obblighi.

7.1.1 Divieti ed obblighi generali

[contrattuale] Per le porzioni del Sito gravate da usi civici si applica la seguente disposizione: entro un anno dalla designazione delle ZSC, il regolamento degli usi civici deve essere aggiornato, tenendo conto degli obiettivi di conservazione di specie e/o habitat per cui il sito è stato designato, e sottoposto a procedura di valutazione di incidenza.

7.1.2 Divieti ed obblighi relativamente agli habitat

6170 Terreni erbosi calcarei alpini

4060 Lande alpine e boreali

- a) Il pascolo è consentito dal 15 maggio al 30 ottobre, nei limiti dell'apporto di una UBA (Unità Bovina Adulta) o una UEA (unità Equina Adulta) per ettaro o di sei capi ovini per ettaro di superficie pascolabile od a foraggiare, almeno per i primi cinque anni di validità delle presenti misure di conservazione;
- b) [contrattuale] Per le porzioni del Sito non sottoposte ad obblighi previsti da pianificazioni o regolamentazioni derivanti da normative vigenti, il soggetto gestore del Sito ha l'obbligo di regolamentare il pascolo, anche ricorrendo a misure contrattuali, tenendo conto degli obiettivi di conservazione di specie e/o habitat per cui il sito è stato designato; la regolamentazione del pascolo dovrà essere sottoposta a procedura di valutazione di incidenza.
- c) È vietata l'apertura di nuove tracciati e strade carrabili

8210 - Pareti rocciose calcaree con vegetazione casmofitica

Si ritengono sufficienti le misure generali sopra indicate.

7.1.3 Divieti o obblighi relativamente alle specie

1352* *Canis lupus* (Lupo)

- a) Obbligo, da parte del Soggetto Gestore, d'individuare eventuali siti di presenza di tane o rendez-vous e delimitazione cartografica delle relative aree di rispetto (intese come le aree poste entro 500 m dal singolo sito tana o rendez-vous);
- b) Divieto di svolgimento, limitatamente al periodo maggio - settembre, di gare cinofile e attività di allenamento e addestramento cani nelle aree di rispetto dei siti tana o rendez-vous;
- c) È vietata la circolazione di mezzi motorizzati sulle piste che penetrano nelle superfici boschive dei territori circostanti e contermini al comprensorio nel Monte Nuria e Nurietta, ad eccezione dei veicoli dei residenti per ragioni di lavoro, dei mezzi di soccorso o controllo e dei mezzi autorizzati.

1354* *Ursus arctos* (Orso bruno)

- a) Divieto di svolgimento di gare cinofile e attività di allenamento e addestramento cani;
- b) Divieto di utilizzo della tecnica della braccata per la caccia al cinghiale (da attuarsi entro tre anni dalla designazione del sito come ZSC); nelle more dell'entrata in vigore del suddetto divieto, la caccia in braccata è consentita mediante l'utilizzo contemporaneo di un numero massimo di 5 cani per squadra;
- c) Divieto di effettuazione degli interventi selvicolturali previsti per le formazioni forestali produttive (a faggio e/o quercia) in corrispondenza del periodo di iperfagia autunnale (1 ottobre – 30 novembre), in caso di presenza accertata della specie (validata dalla Rete regionale di monitoraggio per l'Orso bruno marsicano) nei dodici mesi precedenti;
- d) Divieto di taglio e danneggiamento degli esemplari di *Rhamnus alpina*;

- e) Verifica dell'effettivo rispetto delle norme che regolano l'esercizio del pascolo e delle norme di polizia veterinaria;
- f) Individuazione di eventuali siti di presenza di tane e delimitazione cartografica delle relative aree di rispetto (intese come le aree poste entro 1.000 m dal singolo sito tana);
- g) Individuazione delle formazioni a *Rhamnus alpina* e delimitazione cartografica delle relative aree di rispetto (intese come le aree poste entro 500 m dal limite delle formazioni a *Rhamnus alpina*);
- h) Regolamentazione, nel periodo 1 dicembre – 15 aprile, dell'accesso e dello svolgimento delle attività antropiche (attività agro-silvo-pastorali, raccolta frutti forestali, turismo e attività sportive, ecc.) nelle aree di rispetto dei siti tana;
- i) Regolamentazione, nel periodo 1 agosto – 30 settembre, dell'accesso e dello svolgimento delle attività antropiche (attività agro-silvo-pastorali, raccolta frutti forestali, turismo e attività sportive, ecc.) nelle aree di rispetto delle formazioni a *Rhamnus alpina*.

1167 *Triturus carnifex* (Tritone cretato italiano)

5367 *Salamandrina perspicillata* (Salamandrina dagli occhiali)

- a) È vietata l'eliminazione o la trasformazione ad altro uso di fontanili, abbeveratoi ed altre piccole raccolte d'acqua artificiali nelle quali sia riscontrata la presenza certa o potenziale di specie di Anfibi;
- b) È vietata l'immissione di rifiuti e sostanze inquinanti di qualsiasi natura;
- c) È vietata la pulizia con sostanze chimiche e la manutenzione ordinaria con modalità differenti da quelle indicate nel paragrafo successivo "azioni da incentivare";
- d) È vietata l'immissione di pesci potenziali predatori delle fasi larvali degli Anfibi.

1279 – *Elaphe quatuorlineata* (Cervone)

Si ritengono sufficienti le misure sopra indicate.

7.2 Interventi attivi e azioni da incentivare

Ai fini della gestione del SIC/ZSC, sono di seguito definiti gli interventi attivi e le azioni da incentivare la cui attuazione è ritenuta prioritaria per il conseguimento degli obiettivi di gestione del sito.

1. Miglioramento della disponibilità di risorse idriche nelle aree limitrofe, in particolare di punti di raccolta acque e fontanili nelle zone della Piana di Cornino e del Monte Nuria al fine di prolungare il periodo di permanenza del bestiame e ritardare la sua discesa nelle zone più a valle, e in generale per favorire una più uniforme distribuzione del bestiame presente (6170, 4060);
2. Sistemazione della viabilità esistente per facilitare l'azione di controllo del bestiame (6170, 4060);
3. Predisposizione di azioni volte alla turnazione del pascolo con l'ausilio di appositi mezzi (recinzioni mobili, anche elettrificate con bassi voltaggi, gabbie mobili, ecc.), in modo da ridurre i fenomeni erosivi e la presenza di sentieramenti ai danni degli habitat 6170 e 4060.
4. Incentivare azioni volte alla definizione di un quadro conoscitivo aggiornato sulle attività zootecniche presenti all'interno del sito (banca dati delle aziende, tipo e tecniche di allevamento, modalità di conduzione al pascolo, entità dei danni al patrimonio zootecnico, tipologia ed entità dei sistemi di prevenzione adottati, ecc.). Tale intervento costituisce la

premessa necessaria al perseguimento di un maggiore livello di coesistenza tra attività zootecniche e conservazione della specie (1352*, 1354*);

5. Incentivare la realizzazione di recinti o stazzi per il ricovero del bestiame, campagne di sensibilizzazione per la prevenzione/mitigazione del conflitto con le attività zootecnica e agricola, (1352*);
6. Promuovere campagne di sensibilizzazione rivolte al territorio locale per la prevenzione/mitigazione del conflitto con le attività zootecnica e agricola (1352*);
7. Promuovere nel settore dell'allevamento, misure finalizzate alla prevenzione dei danni da canidi al patrimonio zootecnico, scelte tra quelle di sperimentata efficacia (conduzione del bestiame, ricovero notturno, uso di cani da guardiania, ecc.) e calibrate in base alle condizioni di allevamento locali (1352*);
8. Incentivare azioni volte alla definizione di un quadro conoscitivo costantemente aggiornato del fenomeno del bracconaggio e dell'uso di esche avvelenate, anche attraverso la costruzione di una banca dati georeferit. La banca dati dovrà essere strutturata in modo da assicurare piena compatibilità con analoghi strumenti a carattere regionale e/o nazionale (1352*, 1354*);
9. Incentivare azioni volte alla definizione di un quadro conoscitivo costantemente aggiornato del fenomeno del randagismo canino, anche attraverso la costruzione di una banca dati georeferita. La banca dati dovrà essere strutturata in modo da assicurare piena compatibilità con analoghi strumenti a carattere regionale e/o nazionale (1352*, 1354*);
10. Promuovere, da parte del Soggetto Gestore del Sito, azioni di coordinamento tra Enti e autorità preposte (ASL, ricercatori, Servizio veterinario regionale, etc), finalizzate alla definizione di un quadro conoscitivo e monitoraggio del rischio sanitario legato alla zootecnia e agli effetti delle patologie trasmissibili dall'Orso (1354*);
11. Incentivare interventi finalizzati alla riqualificazione, recupero e espansione delle formazioni a *Rhamnus alpina* (1354*);
12. Promuovere il coinvolgimento dei diversi soggetti portatori d'interesse (popolazioni residenti, amministratori locali, enti gestori di aree protette, allevatori, cacciatori, ambientalisti, veterinari, agronomi e forestali, ecc.) nelle scelte gestionali (1352*, 1354*);
13. Incentivare la manutenzione o restauro dei fontanili esistenti, qualora necessari, secondo le seguenti prescrizioni (5367, 1167):

- a) non si dovrà procedere al drenaggio, all'eliminazione dell'alimentazione e riempimento della zona umida a valle dei fontanili;
- b) laddove possibile, realizzare un'area naturale non impermeabilizzata per il convogliamento delle acque nel terreno provenienti dal "troppo pieno", da effettuarsi a partire dalla porzione a valle della piattaforma con funzione di richiamo per gli anfibi;
- c) nella ristrutturazione delle pareti e dei muretti di contenimento di vasche e fontanili si devono per quanto possibile lasciare spazi non cementati come rifugio per gli anfibi durante il periodo di estivazione;
- d) nella sistemazione dell'area limitrofa al fontanile stesso, nel caso si realizzino o recuperino muretti, questi devono essere di tipo "a secco", preferibilmente utilizzando materiale lapideo locale, senza uso di collanti cementizi, al fine di consentire che siano utilizzati come rifugio dagli stessi anfibi e altra piccola fauna;
- e) è necessario adottare soluzioni progettuali che facilitino gli spostamenti degli anfibi (realizzazione di rampe di risalita all'esterno e all'interno dei fontanili; pareti, anche quelle esterne, non lisce);
- f) le specie animali incidentalmente rinvenute durante le operazioni e collocate temporaneamente in adeguati contenitori, devono essere ricollocate nel fontanile di provenienza.

Al fine di garantire la corretta esecuzione degli interventi sopra descritti, è preferibile la supervisione di tecnici competenti (naturalisti, biologi).

14. Promuovere le operazioni di pulizia dei fontanili secondo quanto riportato di seguito (5367, 1167):

- a) intervenire di massima nel periodo compreso tra il 1 ottobre e il 15 gennaio (nelle località dove è accertata la riproduzione anche in periodo autunnale, intervenire preferibilmente tra il 15 agosto e il 30 settembre);
- b) intervenire esclusivamente a mano senza togliere completamente l'acqua;
- c) rimuovere il materiale depositato per evitare l'interramento avendo cura di lasciarne una parte;
- d) limitare l'asportazione della vegetazione acquatica alle parti morte delle piante, evitando di rimuovere gli apparati radicanti;
- e) le specie animali incidentalmente catturate durante le operazioni di pulizia e collocate temporaneamente in adeguati contenitori, devono essere ricollocate nel fontanile di provenienza.

15. Incentivare la realizzazione ex novo di fontanili, abbeveratoi e altre piccole raccolte d'acqua secondo le seguenti prescrizioni (5367, 1167):

- a) non devono essere effettuati movimenti terra se non quelli strettamente necessari allo scavo per il rifacimento delle condotte ed alla realizzazione delle opere di captazione;
- b) laddove possibile, realizzare un'area naturale non impermeabilizzata per il convogliamento delle acque nel terreno provenienti dal "troppo pieno", da effettuarsi a partire dalla porzione a valle della piattaforma con funzione di richiamo per gli anfibi;
- c) nella sistemazione dell'area limitrofa al fontanile stesso, nel caso si realizzino muretti, questi devono essere di tipo "a secco", preferibilmente utilizzando materiale lapideo locale, senza uso di collanti cementizi, al fine di consentire che siano utilizzati come rifugio dagli stessi anfibi e altra piccola fauna;
- d) è necessario adottare soluzioni progettuali che facilitino gli spostamenti degli anfibi (realizzazione di rampe di risalita all'esterno e all'interno dei fontanili; pareti, anche quelle esterne, non lisce);
- e) realizzare il nuovo fontanile mantenendo preferibilmente una connessione ecologica con elementi naturali preesistenti (es. lembi di bosco, siepi, macere o affioramenti rocciosi, zone umide, ecc.).

Ulteriori interventi e azioni possono essere individuati e realizzati, se ritenuti urgenti per il raggiungimento degli obiettivi di conservazione, anche ai fini dell'allocazione di risorse finanziarie e della richiesta di cofinanziamento comunitario. Gli uffici regionali competenti in materia di Rete Natura 2000 provvedono alla valutazione degli ulteriori interventi e azioni ritenuti necessari.

8 FONTI E/O RIFERIMENTI BIBLIOGRAFICI RIFERITI AL SITO

AA.VV, 2005. Proposta di Piano di gestione del pSIC "Complesso del Monte Nuria" (IT6020015), Finanziato con Deliberazione di Giunta della Regione Lazio n. 59/2004.

9. SCHEDE DI VALUTAZIONE SINTETICHE DEGLI HABITAT E DELLE SPECIE

Le valutazioni degli habitat e delle specie contenute nelle schede che seguono sono finalizzate a stabilire la priorità di conservazione dell'habitat o della specie nel sito in esame. Nel caso di specie endemiche o specie presenti in Italia solo nella Regione Lazio, la priorità di conservazione ha anche rilevanza nazionale.

La priorità di conservazione espressa a livello regionale è indispensabile per pianificare gli interventi gestionali e di tutela, in applicazione alle misure adottate.

Habitat di cui all'allegato I della Direttiva Habitat

Codice Habitat - Denominazione	6170. Terreni erbosi calcarei alpini	
		Riferimenti
Valutazione sintetica relativa allo stato di conservazione	3 = buono	Proposta di PdG
Ruolo del sito per la conservazione dell'habitat	3 = l'habitat si trova in pochi altri SIC della Regione o vi è presente con aspetti molto rappresentativi	Calvario <i>et al.</i> , 2008
Pressioni (impatti presenti o passati)	A04.02.05-pascolo non intensivo misto	Da Elenco delle pressioni e minacce riportato nel portale europeo di riferimento
Minacce (impatti futuri o previsti)	A04.02.05-pascolo non intensivo misto	Da Elenco delle pressioni e minacce riportato nel portale europeo di riferimento
Priorità di conservazione	3 = alta	

Codice Habitat - Denominazione	4060. Lande alpine e boreali	
		Riferimenti
Valutazione sintetica relativa allo stato di conservazione	2 = medio	Proposta di PdG
Ruolo del sito per la conservazione dell'habitat	3 = l'habitat si trova in pochi altri SIC della Regione o vi è presente con aspetti molto rappresentativi	Calvario <i>et al.</i> , 2008
Pressioni (impatti presenti o passati)	A04.02.05-pascolo non intensivo misto	Da Elenco delle pressioni e minacce riportato nel portale europeo di riferimento
Minacce (impatti futuri o previsti)	A04.02.05-pascolo non intensivo misto	Da Elenco delle pressioni e minacce riportato nel portale europeo di riferimento
Priorità di conservazione	3 = alta	

Codice Habitat - Denominazione	8210. Pareti rocciose calcaree con vegetazione casmofitica	
		Riferimenti
Valutazione sintetica relativa allo stato di conservazione	3 = buono	Proposta di PdG
Ruolo del sito per la conservazione dell'habitat	3 = l'habitat si trova in pochi altri SIC della Regione o vi è presente con aspetti molto rappresentativi	Calvario <i>et al.</i> , 2008
Pressioni (impatti presenti o passati)	Non sono state individuate pressioni specifiche	Da Elenco delle pressioni e minacce riportato nel portale europeo di riferimento
Minacce (impatti futuri o previsti)	Non sono state individuate minacce specifiche	Da Elenco delle pressioni e minacce riportato nel portale europeo di riferimento
Priorità di conservazione	3 = alta	

Specie di cui all'allegato II della Direttiva Habitat

Codice Specie - Nome scientifico	1352*. <i>Canis lupus</i>	
		Riferimenti
Valutazione sintetica relativa allo stato di conservazione	3 = buono	Proposta di PdG
Ruolo del sito per la conservazione della specie	3 = la specie si trova in pochi altri SIC della Regione o è presente con una popolazione vitale o svolge un ruolo importante per il flusso genico tra popolazioni	Calvario <i>et al.</i> , 2008
Pressioni (impatti presenti o passati)	J03.01.01-Riduzione della disponibilità di prede I03.01-Inquinamento genetico (animali) K03.06-Antagonismo con animali domestici, potenziali conflitti con l'attività zootecnica	Da Elenco delle pressioni e minacce riportato nel portale europeo di riferimento
Minacce (impatti futuri o previsti)	F03.02.03-intrappolamento, avvelenamento, bracconaggio Potenziati conflitti con l'attività zootecnica	Da Elenco delle pressioni e minacce riportato nel portale europeo di riferimento
Priorità di conservazione	3 = alta	

Codice Specie - Nome scientifico	1354*. <i>Ursus arctos</i>	
		Riferimenti
Valutazione sintetica relativa allo stato di conservazione	0 = non valutabile	Proposta di PdG
Ruolo del sito per la conservazione della specie	3 = la specie si trova in pochi altri SIC della Regione	Calvario <i>et al.</i> , 2008
Pressioni (impatti presenti o passati)	Non sono state individuate minacce specifiche	Da Elenco delle pressioni e minacce riportato nel portale europeo di riferimento
Minacce (impatti futuri o previsti)	D01.01-Sentieri, piste ciclabili (incluse strade forestali non asfaltate) Potenziati conflitti con le attività zootecnica ed agricola F03.02.03-intrappolamento, avvelenamento, bracconaggio	Da Elenco delle pressioni e minacce riportato nel portale europeo di riferimento
Priorità di conservazione	3 = alta	

Codice Specie - Nome scientifico	1279. <i>Elaphe quatuorlineata</i>	
		Riferimenti
Valutazione sintetica relativa allo stato di conservazione	0 = non valutabile	Proposta di PdG
Ruolo del sito per la conservazione della specie	3 = la specie si trova in pochi altri SIC della Regione	Calvario <i>et al.</i> , 2008
Pressioni (impatti presenti o passati)	Non sono state individuate minacce specifiche	Da Elenco delle pressioni e minacce riportato nel portale europeo di riferimento
Minacce (impatti futuri o previsti)	F03.02.03-intrappolamento, avvelenamento, bracconaggio Potenziali conflitti con le attività zootecnica ed agricola	Da Elenco delle pressioni e minacce riportato nel portale europeo di riferimento
Priorità di conservazione	1 = bassa	

Codice Specie - Nome scientifico	5367. <i>Salamandrina perspicillata</i> [S. <i>terdigitata</i>]	
		Riferimenti
Valutazione sintetica relativa allo stato di conservazione	0 = non valutabile	Proposta di PdG
Ruolo del sito per la conservazione della specie	3 = la specie si trova in pochi altri SIC della Regione	Calvario <i>et al.</i> , 2008
Pressioni (impatti presenti o passati)	Non sono state individuate minacce specifiche	Da Elenco delle pressioni e minacce riportato nel portale europeo di riferimento
Minacce (impatti futuri o previsti)	J03.01-Riduzione o perdita di specifiche caratteristiche di habitat	Da Elenco delle pressioni e minacce riportato nel portale europeo di riferimento
Priorità di conservazione	1 = bassa	

Codice Specie - Nome scientifico	1167. <i>Triturus carnifex</i>	
		Riferimenti
Valutazione sintetica relativa allo stato di conservazione	0 = non valutabile	Proposta di PdG
Ruolo del sito per la conservazione della specie	3 = la specie si trova in pochi altri SIC della Regione	Calvario <i>et al.</i> , 2008
Pressioni (impatti presenti o passati)	Non sono state individuate minacce specifiche	Da Elenco delle pressioni e minacce riportato nel portale europeo di riferimento
Minacce (impatti futuri o previsti)	J03.01-Riduzione o perdita di specifiche caratteristiche di habitat	Da Elenco delle pressioni e minacce riportato nel portale europeo di riferimento
Priorità di conservazione	1 = bassa	

MISURE DI CONSERVAZIONE DEL SIC IT6020017 “Monte Tancia e Monte Pizzuto”

1 INTRODUZIONE

Le misure di conservazione e gli indirizzi di gestione definiti nel presente documento si applicano al Sito di Interesse IT6020017 “Monte Tancia e Monte Pizzuto” ai fini della designazione dello stesso a Zona Speciale di Conservazione (ZSC), ai sensi della Direttiva 92/43/CEE relativa alla conservazione degli habitat naturali e seminaturali e della flora e della fauna selvatiche.

A seguito di tale designazione, ai sensi dell’art. 2 del Decreto del Ministero dell’Ambiente e della Tutela del Territorio e del Mare (D.M. del MATTM) del 17 ottobre 2007, “*Criteri minimi uniformi per la definizione di misure di conservazione relative a Zone Speciali di Conservazione (ZSC) e a Zone di Protezione Speciale (ZPS)*”, le misure di conservazione e gli indirizzi di gestione, come definiti, si applicheranno, pertanto, alla ZSC IT6020017 “Monte Tancia e Monte Pizzuto”.

Il presente documento recepisce le misure generali previste nell’Allegato D alla Deliberazione della Giunta Regionale n. 612 del 16 dicembre 2011 “*Rete Europea Natura 2000: misure di conservazione da applicarsi nelle Zone di protezione Speciale (ZPS) e nelle Zone Speciali di Conservazione (ZSC). Sostituzione integrale della Deliberazione della Giunta Regionale 16 maggio 2008, n. 363, come modificata dalla Deliberazione della Giunta regionale 7 dicembre 2008, n. 928*”, di recepimento del citato D.M. del 17 ottobre 2007 (vedi punto 7).

Poiché il SIC IT6020017 “Monte Tancia e Monte Pizzuto” coincide alla ZPS IT6020017 “Monte Tancia e Monte Pizzuto” vigono, inoltre, le misure generali previste nella citata D.G.R. 612/2011.

2 INQUADRAMENTO TERRITORIALE DEL SITO

Il SIC IT6020017 “Monte Tancia e Monte Pizzuto” appartiene alla regione biogeografica *Mediterranea*, occupa una superficie di 6281,0 ha, è localizzato nella Provincia di Rieti ed interessa i Comuni di *Poggio Catino, Salisano, Cottanello, Montasola, Casperia, Roccantica, Monte S. Giovanni in Sabina, Contigliano e Rieti*.

Il SIC non ricade in Area Naturale Protetta (sensu L. 394/1991).

3. HABITAT E SPECIE

Sono oggetto delle presenti misure di conservazione gli habitat dell’Allegato I e le specie dell’Allegato II della direttiva 92/43/CEE elencati/e nel Formulario Standard Natura 2000 per il SIC IT6020017 “Monte Tancia e Monte Pizzuto”.

Il Formulario Standard del sito è disponibile in forma completa nelle pagine web del MATTM: <http://www.minambiente.it/pagina/schede-e-cartografie>, aggiornato a: ottobre 2014

3.1 Tipi di habitat presenti nel sito e loro valutazione

Annex I Habitat types						Site assessment			
Code	PF	NP	Cover [ha]	Cave [number]	Data quality	A B C D	A B C		
						Representativity	Relative Surface	Conservation	Global
5130			613.89		G	B	C	B	B
6210	X		750.31		G	B	C	B	B
6220			272.84		G	B	C	B	B
9210			682.1		G	B	C	B	B
9340			1978.05		G	B	C	B	B

3.2 Specie elencate nell'Allegato II della Direttiva 92/43/CEE e valutazione del sito in relazione alle stesse

Species			Population in the site								Site assessment			
G	Code	Scientific Name	S	NP	T	Size		Unit	Cat.	D.qual.	A B C D	A B C		
						Min	Max				Pop.	Con.	Iso.	Glo.
A	5357	Bombina pachipus			p				P	DD	C	B	B	B
M	1352	Canis lupus			c				R	DD	C	C	C	C
R	1279	Elaphe quatuorlineata			p				P	DD	B	C	B	C
P	1499	Jonopsidium savianum			p				P	DD	D			
M	1310	Miniopterus schreibersii			p				R	DD	C	C	C	C
M	1304	Rhinolophus ferrumequinum			p				R	DD	C	C	C	C
M	1303	Rhinolophus hipposideros			p				R	DD	C	C	C	C
I	1087	Rosalia alpina			p				P	DD	D			
A	5367	Salamandrina perspicillata			p				P	DD	C	B	B	B
A	1167	Triturus carnifex			p				P	DD	C	B	C	B

4 PERIMETRAZIONE DEL SITO E CARTE TEMATICHE

Il perimetro del SIC IT6020017 “*Monte Tancia e Monte Pizzuto*” anche ai fini della designazione della Zona Speciale di Conservazione è riportato nel sito web della Regione Lazio all’indirizzo:

http://www.regione.lazio.it/binary/rl_ambiente/tbl_contenuti/cartografia/Rieti/IT6020017.PDF

La cartografia tematica sugli habitat e le specie di interesse è depositata presso gli uffici regionali competenti in materia di Rete Natura 2000.

5. OBIETTIVI E PRIORITÀ DI CONSERVAZIONE REGIONALI

L’obiettivo generale di conservazione e gestione del SIC IT6020017 “*Monte Tancia e Monte Pizzuto*” è quello di garantire la conservazione degli habitat e delle specie di fauna e flora di interesse comunitario presenti e della biodiversità in generale, mantenendo o laddove necessario ripristinando gli equilibri biologici in atto, preservando il ruolo ecologico-funzionale complessivo del sito stesso nell’ambito della Rete Natura 2000, ai sensi dell’art. 2 della Direttiva 92/43/CEE.

Obiettivo specifico prioritario di conservazione e gestione del sito è quello di garantire il mantenimento o il ripristino, in uno stato di conservazione soddisfacente degli habitat e delle specie di interesse comunitario presenti, di seguito riportati come ad alta o media priorità di conservazione (Tabella 5.1).

Ulteriore obiettivo di conservazione e gestione del sito è garantire o migliorare lo stato di conservazione degli habitat e delle specie di interesse comunitario presenti e identificati come a bassa priorità di conservazione (Tabella 5.1), favorendo altresì la conservazione delle altre specie importanti di fauna e flora presenti (cfr. sezione 3.3 *Altre specie importanti di Flora e Fauna* del Formulario Standard Natura 2000).

Nella tabella seguente sono elencati gli habitat e le specie di interesse comunitario presenti nel sito, la valutazione sintetica relativa al loro stato di conservazione e la priorità di conservazione nel sito medesimo (codificati), descritti al paragrafo 9.

Tabella 5.1 Valutazione sintetica e priorità di conservazione per gli habitat e le specie presenti nel sito

Codice	HABITAT/SPECIE	Valutazione sintetica	Priorità
5130	Formazioni a <i>Juniperus communis</i> su lande o prati calcicoli	3 = buono	2 = media
6210*	Formazioni erbose secche seminaturali e facies coperte da cespugli su substrato calcareo (<i>Festuco-Brometalia</i>) (*notevole fioritura di orchidee)	3 = buono	2 = media
6220*	Percorsi substeppici di graminacee e piante annue dei <i>Thero Brachypodietea</i>	3 = buono	3 = alta
9210*	Faggeti degli Appennini con <i>Taxus</i> e <i>Ilex</i>	3 = buono	3 = alta
9340	Foreste a <i>Quercus ilex</i> e <i>Quercus rotundifolia</i>	3 = buono	3 = alta
1087*	<i>Rosalia alpina</i> (<i>Rosalia alpina</i>)	1 = cattivo	3 = alta
1167	<i>Triturus carnifex</i> (Tritone crestato italiano)	2 = medio	2 = media
5357	<i>Bombina pachypus</i> [<i>B.variegata</i>] (Ululone ventre giallo)	1 = cattivo	3 = alta
5367	<i>Salamandrina perspicillata</i> [<i>S.terdigitata</i>] (<i>Salamandrina</i> dagli occhiali)	2 = medio	2 = media
1279	<i>Elaphe quatuorlineata</i> (<i>Cervone</i>)	1 = cattivo	3 = alta
1499	<i>Jonopsidium savianum</i> (Bivonea di Savi)	2 = medio	3 = alta
1352*	<i>Canis lupus</i> (Lupo)	2 = medio	2 = media
1310	<i>Miniopterus schreibersi</i> (Miniottero)	1 = cattivo	3 = alta
1304	<i>Rhinolophus ferrumequinum</i> (Rinolofo maggiore)	1 = cattivo	3 = alta
1303	<i>Rhinolophus hipposideros</i> (Rinolofo minore)	1 = cattivo	3 = alta

6 PRESSIONI E MINACCE

Una delle principali pressioni nel sito è collegato all'elevato numero di capi di bovini ed equini presenti che provocano un intenso sovrapascolamento e calpestio sulle rive e un'eutrofizzazione delle acque in seguito alle deiezioni.

Di una certa entità anche l'impatto dovuto al transito degli autoveicoli sul cotico erboso, al di fuori della viabilità ordinaria.

Tra le minacce potenziali vi sono i conflitti con le attività zootecnica e agricola che possono essere ingenerati dalla presenza, anche se sporadica, dei due grandi carnivori segnalati nel sito e di eventuali azioni di bracconaggio a loro carico.

Un'ulteriore minaccia è connessa al rischio di inquinamento e sfruttamento delle acque superficiali.

Tabella 6.1 Pressioni e Minacce

PRESSIONI / MINACCE	HABITAT					SPECIE										TOTALE		
	5130	6210	6220	9210	9340	1167	1279	5357	5367	1303	1304	1305	1307	1310	1352		1087	
Codici di habitat e specie riscontrati nel sito																		
A - Agricoltura																	15	
A01 - Coltivazione (incluso l'aumento di area agricola)																	5	
A04.01.05 - pascolo intensivo misto	6210	6220															2	
A04.03 - Abbandono dei sistemi pastorali, assenza di pascolo	5130	6210	6220															8
B - silvicoltura, gestione forestale																	6	
B02.04 - Rimozione di alberi morti e deperienti																	1	
B02.06 - Sforamento degli strati arborei																	1	
B03 - Sforamento forestale senza ripiantumazione o ricscrescita naturale (diminuzione dell'area forestata)																	2	
B06 - Pascolamento all'interno del bosco																	2	
F - Risorse biologiche escluse agricoltura e silvicoltura																	6	
F03.01 - Caccia																	1	
F03.02.01 - collezione di animali (insetti, rettili, anfibi)																	4	
F04 - Prelievo/raccolta di flora in generale																	1	
G - Intrusione umana e disturbo																	11	
G01.04.02 - speleologia																	5	
G01.04.03 - Visite ricreative in grotta (terrestri e marine)																	5	
G05.11 - Morte o lesioni da collisione (es. mammiferi marini)																	1	
H - Inquinamento																	3	
H01 - Inquinamento delle acque superficiali (fluviali e terrestri)																	3	
I - Altre specie e geni invasivi o problematici																	3	
I01 - Specie esotiche invasive (animali e vegetali)																	3	
J - Modificazioni dei sistemi naturali																	14	
J01.01 - Incendio (incendio intenzionale della vegetazione esistente)																	10	
J03.01 - Riduzione o perdita di specifiche caratteristiche di habitat																	4	
K - Processi biotici ed abiotici naturali (escluse catastrofi)																	1	
K03.06 - Antagonismo con animali domestici																	1	
Totale delle pressioni/minacce per habitat/specie																		
	1	2	2	4	3	0	4	3	3	4	5	5	5	5	5	3		

7 MISURE DI CONSERVAZIONE

Le misure di conservazione definite nel presente paragrafo si aggiungono alle disposizioni regionali vigenti in materia ambientale, con riferimento alla tutela della biodiversità.

Le presenti misure hanno carattere di prevalenza in relazione a disposizioni e provvedimenti regionali e locali concernenti la stessa materia laddove siano più restrittive (come meglio descritto nell'Allegato 2 alla presente Deliberazione).

7.1 Misure regolamentari

Le misure regolamentari, così come riportato nel "Manuale delle linee guida per la redazione dei piani di gestione dei siti Natura 2000" (disponibile sul sito del MATTM), sono degli interventi di tipo normativo o regolativo riguardanti lo stato di conservazione degli habitat e delle specie. Consistono di disposizioni generali o specifiche riferite alle attività ammesse o vietate all'interno del sito.

Sono di seguito riportate le misure regolamentari di carattere generale applicabili al sito, ai sensi della D.G.R. del Lazio n. 612 del 16/12/2011 (allegato D):

A. DIVIETI

- a) È vietata la bruciatura delle stoppie e delle paglie, nonché della vegetazione presente al termine dei cicli produttivi di prati naturali o seminati, sulle superfici specificate ai punti seguenti:
- 1) superfici a seminativo ai sensi dell'art. 2, lettera a) del regolamento (CE) n. 1120/2009;
 - 2) superfici non coltivate durante tutto l'anno e superfici ritirate dalla produzione ammissibili all'aiuto diretto, mantenute in buone condizioni agronomiche e ambientali a norma dell'art. 6 del regolamento (CE) n. 73/2009.

Sono fatti salvi, in ogni caso, gli interventi di bruciatura connessi ad emergenze di carattere fitosanitario prescritti dall'autorità competente o a superfici investite a riso e salvo diversa prescrizione della competente Autorità di gestione;

- b) è vietata l'eliminazione degli elementi naturali e semi-naturali caratteristici del paesaggio agrario con alta valenza ecologica che verrà individuato con apposito provvedimento della Giunta regionale;
- c) è vietata l'eliminazione dei terrazzamenti esistenti, delimitati a valle da muretto a secco oppure da una scarpata inerbita, sono fatti salvi i casi regolarmente autorizzati di rimodellamento dei terrazzamenti eseguiti allo scopo di assicurare una gestione economicamente sostenibile;
- d) sono vietati i livellamenti del terreno non autorizzati dal soggetto o dall'ente gestore, ad esclusione dei livellamenti ordinari per la preparazione del letto di semina;
- e) è vietato convertire le superfici a pascolo permanente, come definito dall'art. 2 lettera c) del regolamento (CE) n. 1120/2009 della Commissione del 29 ottobre 2009 recante "modalità di applicazione del regime di pagamento unico di cui al titolo III del regolamento n. 73/2009 del Consiglio nell'ambito della politica agricola comune e istituisce taluni regimi di sostegno a favore degli agricoltori";
- h) è vietato l'utilizzo di munizionamento a pallini di piombo all'interno delle zone umide, quali laghi, stagni, paludi, acquitrini, lanche e lagune d'acqua dolce, salata, salmastra, nonché nel raggio di 150 metri dalle rive più esterne.

B. OBBLIGHI

- a) Per le superfici non coltivate (superfici disattivate) durante tutto l'anno e sulle superfici ritirate dalla produzione ammissibili all'aiuto diretto, mantenute in buone condizioni agronomiche e ambientali a norma dell'art. 6 del regolamento (CE) n. 73/2009, si deve garantire la presenza di una copertura vegetale, naturale o artificiale, durante tutto l'anno e attuare pratiche agronomiche consistenti esclusivamente in operazioni di sfalcio, trinciatura della vegetazione erbacea, o pascolamento sui terreni ritirati dalla produzione sui quali non vengono fatti valere titoli di ritiro. Dette operazioni devono essere effettuate almeno una volta l'anno, fatto salvo il periodo di divieto annuale di intervento compreso fra l'1 marzo e il 31 luglio di ogni anno. E' fatto comunque obbligo di compiere sfalci e/o lavorazioni del terreno per la realizzazione di fasce antincendio, conformemente a quanto previsto dalle normative in vigore. In deroga all'obbligo della presenza di una copertura vegetale, naturale o artificiale, durante tutto l'anno sono ammesse lavorazioni meccaniche sui terreni ritirati dalla produzione nei seguenti casi:
 - 1) pratica del sovescio, in presenza di specie da sovescio o piante biocide;
 - 2) terreni interessati da interventi di ripristino di habitat e biotopi;
 - 3) colture a perdere per la fauna, ai sensi dell'art. 1 lettera c) del decreto del Ministero delle Politiche Agricole e Forestali del 7 marzo 2002;
 - 4) nel caso in cui le lavorazioni siano funzionali all'esecuzione di interventi di miglioramento fondiario;
 - 5) sui terreni a seminativo ritirati dalla produzione per un solo anno o, limitatamente all'annata agraria precedente all'entrata in produzione, nel caso di terreni a seminativo ritirati per due o più anni, lavorazioni del terreno allo scopo di ottenere una produzione agricola nella successiva annata agraria, comunque da effettuarsi non prima del 15 luglio dell'annata agraria precedente all'entrata in produzione;
- b) a partire dal 1 gennaio 2012 è fatto obbligo di creare e mantenere fasce tampone definite come una fascia inerbita spontanea o seminata con specie autoctone, preferibilmente ad alto assorbimento di nitrati, oppure arborea o arbustiva riferita allo standard 5.2 di cui all'articolo 6 e all'Allegato III del regolamento CE 73/2009 e di larghezza definita dal decreto del Ministro delle Politiche Agricole Alimentari e Forestali n. 30125/2009 e successive modificazioni ed integrazioni come recepito ed attuato da apposito atto della Giunta Regionale.

Inoltre si riportano le ulteriori e specifiche misure di seguito elencate, suddivise in divieti ed obblighi.

7.1.1 Divieti ed obblighi generali

[contrattuale] Per le porzioni del Sito gravate da usi civici si applica la seguente disposizione: entro un anno dalla designazione delle ZSC, il regolamento degli usi civici deve essere aggiornato, tenendo conto degli obiettivi di conservazione di specie e/o habitat per cui il sito è stato designato, e sottoposto a procedura di valutazione di incidenza.

7.1.2 Divieti ed obblighi relativamente agli habitat

6210* Formazioni erbose secche seminaturali e facies coperte da cespugli su substrato calcareo (Festuco-Brometalia) (*notevole fioritura di orchidee)

6220* Percorsi substeppeici di graminacee e piante annue dei *Thero Brachypodietea*

- a) [contrattuale] Nei terreni ricadenti in proprietà pubblica, obbligo di redazione di un Piano di Pascolamento del sito con gli obiettivi della salvaguardia degli habitat di interesse comunitario, il miglioramento della qualità foraggera del cotico erboso e dei livelli di ingestione degli animali. Il piano dovrà definire: carico di bestiame teorico, istantaneo, stagionale, modalità di utilizzo dei pascoli (attraverso per es. la rotazione, turnazione, ecc.), tempi di permanenza degli animali sulle diverse superfici con relativo calendario;
- b) [contrattuale] Per le porzioni del Sito non sottoposte ad obblighi previsti da pianificazioni o regolamentazioni derivanti da normative vigenti, il soggetto gestore del Sito ha l'obbligo di regolamentare il pascolo, anche ricorrendo a misure contrattuali, tenendo conto degli obiettivi di conservazione di specie e/o habitat per cui il sito è stato designato; la regolamentazione del pascolo dovrà essere sottoposta a procedura di valutazione di incidenza.

9340 Foreste di *Quercus ilex* e *Quercus rotundifolia*

- a) Nelle utilizzazioni forestali è fatto obbligo:
 1. nei cedui il rilascio di matricine aggiuntive, almeno 120/ha;
 2. la conservazione di esemplari senescenti/morti;
 3. l'allungamento del turno a 30 anni;
 4. l'individuazione e la conservazione di 2 alberi ad invecchiamento indefinito per ettaro della specie Leccio.

9210* Faggeti degli Appennini con *Taxus* e *Ilex*

- a) Nelle utilizzazioni forestali è fatto obbligo:
 1. nelle formazioni governate a ceduo che per motivi stazionali non possono essere avviate ad alto fusto, allungamento turno minimo nel ceduo a 30 anni;
 2. di rilasciare un numero minimo di matricine nel ceduo pari a 120 /ha di cui 70 di 1° turno, 30 del 2° turno e 20 di altre specie compagne;
 3. di favorire l'avviamento ad alto fusto, nei cedui invecchiati, tramite la forte intensificazione della matricinatura;
 4. di rilascio di alberi ad invecchiamento indefinito (1/ha nelle fustaie e 2/ha nei cedui);
 5. di rilascio di alberi senescenti/morti in piedi;

6. di un prelievo massimo, nei diradamenti, per le fustaie pari al 20% della massa;
7. di prevedere nella pianificazione forestale, nelle fustaie coetanee appenniniche, un allungamento del turno minimo fino a 130 anni e il trattamento a tagli successivi con diradamenti successivi uniformi; in presenza di specie compagne quercine, eventuali dimensioni delle buche nei primi tagli preparatori possono arrivare anche a 1 ha.
8. In presenza accertata di nuclei di Tasso, è fatto obbligo evitare l'abbattimento diretto delle piante di faggio di grosso diametro, ricorrendo prima a potature delle branche laterali, depezzatura del fusto principale e quanto altro possa ridurre al minimo il danneggiamento degli esemplari di Tasso.

5130 Formazioni a *Juniperus communis* su lande o prati calcicoli

Si ritengono sufficienti le misure sopra indicate.

7.1.3 *Divieti o obblighi relativamente alle specie*

5357 *Bombina pachypus* (Ululone dal ventre giallo)

5367 *Salamandrina perspicillata* (Salamandrina dagli occhiali)

1167 *Triturus carnifex* (Tritone crestato italiano)

Nei fontanili, nelle altre raccolte d'acqua artificiali e/o naturali anche se temporanee (ad es. pozze) è vietata:

- a) l'eliminazione o la trasformazione ad altro uso di fontanili, abbeveratoi ed altre piccole raccolte d'acqua artificiali nelle quali sia riscontrata la presenza certa o potenziale di specie di Anfibi;
- b) l'immissione di rifiuti e sostanze inquinanti di qualsiasi natura;
- c) la pulizia con sostanze chimiche e la manutenzione ordinaria con modalità differenti da quelle indicate nel paragrafo successivo "azioni da incentivare";
- d) l'immissione di pesci potenziali predatori delle fasi larvali degli Anfibi.

1352* *Canis lupus* (Lupo)

- a) Obbligo di individuazione e mappatura di eventuali siti di presenza di tane o rendez-vous finalizzata all'adozione di specifiche misure gestionali volte a ridurre i fattori di disturbo antropici;
- b) Divieto di svolgimento, limitatamente al periodo maggio - settembre, di gare cinofile e attività di allenamento e addestramento cani nelle aree di presenza di siti tana o rendez-vous;
- c) Verifica costante dell'effettivo rispetto delle norme che regolano l'attività di pascolo, in particolare per quanto concerne il pascolo brado, finalizzata alla mitigazione del conflitto tra presenza del lupo e zootecnia.

1310 *Miniopterus schreibersi* (Miniottero)

1304 *Rhinolophus ferrumequinum* (Rinolofo maggiore)

1303 *Rhinolophus hipposideros* (Rinolofo minore)

- a) E' vietata la realizzazione di infrastrutture turistiche (ad es.: impianti di illuminazione, passerelle turistiche, treni a scartamento ridotto);
- b) L'accesso alla grotta è interdetto nel periodo tra il 15 novembre e il 15 marzo, in coincidenza con il periodo di ibernazione delle colonie di chiroteri, e tra il 1° maggio e il 31 agosto, in coincidenza con il periodo riproduttivo. Eventuali deroghe possono essere previste per attività di ricerca scientifica, conservazione e di sorveglianza; l'autorizzazione dovrà essere rilasciata dall'ente gestore del sito Natura 2000;
- c) Nei periodi in cui l'accesso è consentito, è vietato comunque l'utilizzo di lampade al carburo e in generale l'utilizzo di illuminazione che emetta fiamma (torce, candele etc.); è obbligatorio, ove siano ancora presenti sale con colonie di chiroteri, l'utilizzo di luci a impatto limitato.

1087* *Rosalia alpina* (Rosalia alpina)

- a) Obbligo di rilascio di alberi ad invecchiamento indefinito, 1/ha nelle fustaie e 2/ha nei cedui;
- b) Obbligo di rilascio di alberi senescenti/morti in piedi.

1499 *Jonopsidium savianum* (Bivonea di Savi)

- a) Divieto di raccolta, danneggiamento e detenzione della specie o di parti di essa;
- b) Divieto di realizzazione di qualsiasi intervento di miglioramento dei pascoli nelle stazioni di presenza delle specie.

7.2 Interventi attivi e azioni da incentivare

Ai fini della gestione del SIC/ZSC, sono di seguito definiti gli interventi attivi e le azioni da incentivare la cui attuazione è ritenuta prioritaria per il conseguimento degli obiettivi di gestione del sito.

1. Promuovere la stipula di una convenzione tra le associazioni degli allevatori locali e l'Ente Gestore del sito per l'attuazione del piano di pascolamento e la definizione di ulteriori interventi da realizzare oltre a quelli previsti dal piano (6210 *,6220*);
2. Realizzazione di recinzioni e restauro di fontanili per razionalizzare la distribuzione degli animali al pascolo (6210 *,6220*);
3. Promuovere studi sugli effetti dell'insolazione diretta ed intensa nelle stazioni con presenza di nuclei di Tasso (9210 *);
4. Incentivare azioni volte alla definizione di un quadro conoscitivo aggiornato sulle attività zootecniche presenti all'interno del sito (banca dati delle aziende, tipo e tecniche di allevamento, modalità di conduzione al pascolo, entità dei danni al patrimonio zootecnico, tipologia ed entità dei sistemi di prevenzione adottati, ecc.). Tale intervento costituisce la premessa necessaria al perseguimento di un maggiore livello di coesistenza tra attività zootecniche e conservazione della specie (1352*, 1354*);
5. Promuovere nel settore dell'allevamento, misure finalizzate alla prevenzione dei danni da canidi al patrimonio zootecnico, scelte tra quelle di sperimentata efficacia (conduzione del bestiame, ricovero notturno, uso di cani da guardiania, ecc.) e calibrate in base alle condizioni di allevamento locali (1352*);

6. Incentivare azioni volte alla definizione di un quadro conoscitivo costantemente aggiornato del fenomeno del randagismo canino, anche attraverso la costruzione di una banca dati georeferita. La banca dati dovrà essere strutturata in modo da assicurare piena compatibilità con analoghi strumenti a carattere regionale e/o nazionale (1352*);
7. Incentivare azioni volte alla definizione di un quadro conoscitivo costantemente aggiornato del fenomeno del randagismo canino, anche attraverso la costruzione di una banca dati georeferita. La banca dati dovrà essere strutturata in modo da assicurare piena compatibilità con analoghi strumenti a carattere regionale e/o nazionale (1352*);
8. Incentivare azioni volte alla definizione di un quadro conoscitivo costantemente aggiornato del fenomeno del bracconaggio e dell'uso di esche avvelenate, anche attraverso la costruzione di una banca dati georeferita. La banca dati dovrà essere strutturata in modo da assicurare piena compatibilità con analoghi strumenti a carattere regionale e/o nazionale (1352*);
9. Adozione di tecniche di indagine standardizzate (wolf-howling, snow-tracking, analisi genetica non invasiva, fototrappolaggio, ecc.) finalizzata al monitoraggio della presenza della specie (in particolare dei nuclei riproduttivi) nel sito e aree limitrofe, e aderente, ove presenti, a programmi, linee guida e piani d'azione nazionali o regionali (1352*);
10. Coinvolgimento dei diversi soggetti portatori d'interesse (popolazioni residenti, amministratori locali, allevatori, cacciatori, ambientalisti, aree protette, ecc.) nelle scelte gestionali, quale passaggio fondamentale nel percorso di costruzione della coesistenza tra la presenza della specie e le attività antropiche (1352*);
11. Attività di educazione, formazione e sensibilizzazione. I temi prioritari da affrontare sono: valore conservazionistico e ruolo ecologico della specie, modalità di gestione del patrimonio zootecnico finalizzata alla riduzione dei rischi di predazione, rischi connessi al randagismo canino e corretta gestione dei cani padronali e da guardiania, bracconaggio e utilizzo di esche avvelenate (1352*);
12. Incentivare la manutenzione o restauro dei fontanili esistenti, qualora necessari, secondo le seguenti prescrizioni (5367, 5357, 1167):
 - a) non si dovrà procedere al drenaggio, all'eliminazione dell'alimentazione e riempimento della zona umida a valle dei fontanili;
 - b) laddove possibile, realizzare un'area naturale non impermeabilizzata per il convogliamento delle acque nel terreno provenienti dal "troppo pieno", da effettuarsi a partire dalla porzione a valle della piattaforma con funzione di richiamo per gli anfibi;
 - c) nella ristrutturazione delle pareti e dei muretti di contenimento di vasche e fontanili si devono per quanto possibile lasciare spazi non cementati come rifugio per gli anfibi durante il periodo di estivazione;
 - d) nella sistemazione dell'area limitrofa al fontanile stesso, nel caso si realizzino o recuperino muretti, questi devono essere di tipo "a secco", preferibilmente utilizzando materiale lapideo locale, senza uso di collanti cementizi, al fine di consentire che siano utilizzati come rifugio dagli stessi anfibi e altra piccola fauna;
 - e) è necessario adottare soluzioni progettuali che facilitino gli spostamenti degli anfibi (realizzazione di rampe di risalita all'esterno e all'interno dei fontanili; pareti, anche quelle esterne, non lisce);
 - f) le specie animali incidentalmente rinvenute durante le operazioni e collocate temporaneamente in adeguati contenitori, devono essere ricollocate nel fontanile di provenienza.

Al fine di garantire la corretta esecuzione degli interventi sopra descritti, è preferibile la supervisione di tecnici competenti (naturalisti, biologi)

13. Promuovere le operazioni di pulizia dei fontanili secondo quanto riportato di seguito (5367, 5357, 1167):

- a) intervenire di massima nel periodo compreso tra il 1 ottobre e il 15 gennaio (nelle località dove è accertata la riproduzione anche in periodo autunnale, intervenire preferibilmente tra il 15 agosto e il 30 settembre);
- b) intervenire esclusivamente a mano senza togliere completamente l'acqua;
- c) rimuovere il materiale depositato per evitare l'interramento avendo cura di lasciarne una parte;
- d) limitare l'asportazione della vegetazione acquatica alle parti morte delle piante, evitando di rimuovere gli apparati radicanti;
- e) le specie animali incidentalmente catturate durante le operazioni di pulizia e collocate temporaneamente in adeguati contenitori, devono essere ricollocate nel fontanile di provenienza.

14. Incentivare la realizzazione ex novo di fontanili, abbeveratoi e altre piccole raccolte d'acqua secondo le seguenti prescrizioni (5367, 5357, 1167):

- a) non devono essere effettuati movimenti terra se non quelli strettamente necessari allo scavo per il rifacimento delle condotte ed alla realizzazione delle opere di captazione;
- b) laddove possibile, realizzare un'area naturale non impermeabilizzata per il convogliamento delle acque nel terreno provenienti dal "troppo pieno", da effettuarsi a partire dalla porzione a valle della piattaforma con funzione di richiamo per gli anfib;
- c) nella sistemazione dell'area limitrofa al fontanile stesso, nel caso si realizzino muretti, questi devono essere di tipo "a secco", preferibilmente utilizzando materiale lapideo locale, senza uso di collanti cementizi, al fine di consentire che siano utilizzati come rifugio dagli stessi anfib e altra piccola fauna;
- d) è necessario adottare soluzioni progettuali che facilitino gli spostamenti degli anfib (realizzazione di rampe di risalita all'esterno e all'interno dei fontanili; pareti, anche quelle esterne, non lisce);
- e) realizzare il nuovo fontanile mantenendo preferibilmente una connessione ecologica con elementi naturali preesistenti (es. lembi di bosco, siepi, macere o affioramenti rocciosi, zone umide, ecc.).

Ulteriori interventi e azioni possono essere individuati e realizzati, se ritenuti urgenti per il raggiungimento degli obiettivi di conservazione, anche ai fini dell'allocazione di risorse finanziarie e della richiesta di cofinanziamento comunitario. Gli uffici regionali competenti in materia di Rete Natura 2000 provvedono alla valutazione degli ulteriori interventi e azioni ritenuti necessari.

8 FONTI E/O RIFERIMENTI BIBLIOGRAFICI RIFERITI AL SITO

Documenti tecnici

AA.VV, 2008. Proposta di Piano di Gestione del SIC-ZPS "Monte Tancia e Monte Pizzuto" (IT6020017). Finanziato con Deliberazione di Giunta della Regione Lazio n. 913/2005.

9 SCHEDE DI VALUTAZIONE SINTETICHE DEGLI HABITAT E DELLE SPECIE

Le valutazioni degli habitat e delle specie contenute nelle schede che seguono sono finalizzate a stabilire la priorità di conservazione dell'habitat o della specie nel sito in esame. Nel caso di specie endemiche o specie presenti in Italia solo nella Regione Lazio, la priorità di conservazione ha anche rilevanza nazionale.

La priorità di conservazione espressa a livello regionale è indispensabile per pianificare gli interventi gestionali e di tutela, in applicazione alle misure adottate.

Habitat di cui all'allegato I della Direttiva Habitat

Codice Habitat - Denominazione	5130. Formazioni a <i>Juniperus communis</i> su lande o prati calcicoli	
		Riferimenti
Valutazione sintetica relativa allo stato di conservazione	3 = buono	Proposta di PdG e Calvario <i>et al.</i> , 2008
Ruolo del sito per la conservazione dell'habitat	3 = l'habitat si trova in pochi altri SIC della Regione	Calvario <i>et al.</i> , 2008
Pressioni (impatti presenti o passati)	A04.03-Abbandono dei sistemi pastorali, assenza di pascolo	Da Elenco delle pressioni e minacce riportato nel portale europeo di riferimento
Minacce (impatti futuri o previsti)	A04.03-Abbandono dei sistemi pastorali, assenza di pascolo	Da Elenco delle pressioni e minacce riportato nel portale europeo di riferimento
Priorità di conservazione	2 = media	

Codice Habitat - Denominazione	6210*. Formazioni erbose secche seminaturali e facies coperte da cespugli su substrato calcareo (Festuco-Brometalia) (*notevole fioritura di orchidee	
		Riferimenti
Valutazione sintetica relativa allo stato di conservazione	3 = buono	Proposta di PdG e Calvario <i>et al.</i> , 2008
Ruolo del sito per la conservazione dell'habitat	1= l'habitat è assai diffuso	Calvario <i>et al.</i> , 2008
Pressioni (impatti presenti o passati)	A04.01.05-pascolo intensivo misto A04.03-Abbandono dei sistemi pastorali, assenza di pascolo	Da Elenco delle pressioni e minacce riportato nel portale europeo di riferimento
Minacce (impatti futuri o previsti)	A04.01.05-pascolo intensivo misto A04.03 - Abbandono dei sistemi pastorali, assenza di pascolo	Da Elenco delle pressioni e minacce riportato nel portale europeo di riferimento
Priorità di conservazione	2 = media	

Codice Habitat - Denominazione	6220*. Percorsi su steppici di graminacee e piante annue dei <i>Thero-Brachypodietea</i>	
		Riferimenti
Valutazione sintetica relativa allo stato di conservazione	3 = buono	Proposta di PdG e Calvario <i>et al.</i> , 2008
Ruolo del sito per la conservazione dell'habitat	3 = l'habitat si trova in i altri SIC della Regione	Calvario <i>et al.</i> , 2008
Pressioni (impatti presenti o passati)	A04.01.05-pascolo intensivo misto A04.03 - Abbandono dei sistemi pastorali, assenza di pascolo	Da Elenco delle pressioni e minacce riportato nel portale europeo di riferimento
Minacce (impatti futuri o previsti)	A04.01.05-pascolo intensivo misto A04.03 - Abbandono dei sistemi pastorali, assenza di pascolo	Da Elenco delle pressioni e minacce riportato nel portale europeo di riferimento
Priorità di conservazione	3 = alta	

Codice Habitat - Denominazione	9210*. Faggeti degli Appennini con <i>Taxus</i> e <i>Ilex</i>	
		Riferimenti
Valutazione sintetica relativa allo stato di conservazione	3 = buono	Proposta di PdG e Calvario <i>et al.</i> , 2008
Ruolo del sito per la conservazione dell'habitat	3 = l'habitat si trova in altri SIC della Regione	Calvario <i>et al.</i> , 2008
Pressioni (impatti presenti o passati)	J01.01 - Incendio (incendio intenzionale della vegetazione esistente) B03-Sfruttamento forestale senza ripiantumazione o riscrecita naturale (diminuzione dell'area forestata) B06-Pascolamento all'interno del bosco F04-Prelievo/raccolta di flora in generale	Da Elenco delle pressioni e minacce riportato nel portale europeo di riferimento
Minacce (impatti futuri o previsti)	J01.01 - Incendio (incendio intenzionale della vegetazione esistente) B03-Sfruttamento forestale senza ripiantumazione o riscrecita naturale (diminuzione dell'area forestata) B06-Pascolamento all'interno del bosco F04-Prelievo/raccolta di flora in generale	Da Elenco delle pressioni e minacce riportato nel portale europeo di riferimento
Priorità di conservazione	3 = alta	

Codice Habitat - Denominazione	9340. Foreste di <i>Quercus ilex</i> e <i>Quercus rotundifolia</i>	
		Riferimenti
Valutazione sintetica relativa allo stato di conservazione	3 = buono	Proposta di PdG e Calvario <i>et al.</i> , 2008
Ruolo del sito per la conservazione dell'habitat	3 = l'habitat si trova in pochi altri SIC della Regione	Calvario <i>et al.</i> , 2008
Pressioni (impatti presenti o passati)	J01.01 - Incendio (incendio intenzionale della vegetazione esistente) B03-Sfruttamento forestale senza ripiantumazione o risciocita naturale (diminuzione dell'area forestata) B06-Pascolamento all'interno del bosco	Da Elenco delle pressioni e minacce riportato nel portale europeo di riferimento
Minacce (impatti futuri o previsti)	J01.01 - Incendio (incendio intenzionale della vegetazione esistente) B03-Sfruttamento forestale senza ripiantumazione o risciocita naturale (diminuzione dell'area forestata) B06-Pascolamento all'interno del bosco	Da Elenco delle pressioni e minacce riportato nel portale europeo di riferimento
Priorità di conservazione	3 = alta	

Specie di cui all'allegato II della Direttiva Habitat

Codice Specie - Nome scientifico	1167. <i>Triturus carnifex</i>	
		Riferimenti
Valutazione sintetica relativa allo stato di conservazione	2 = medio	Proposta di PdG
Ruolo del sito per la conservazione della specie	1 = la specie è assai diffusa	Calvario <i>et al.</i> , 2008
Pressioni (impatti presenti o passati)	F03.02.01-collezione di animali (insetti, rettili, anfibi) J03.01-Riduzione o perdita di specifiche caratteristiche di habitat H01-Inquinamento delle acque superficiali (limniche e terrestri) I01-Specie esotiche invasive (animali e vegetali)	Da Elenco delle pressioni e minacce riportato nel portale europeo di riferimento
Minacce (impatti futuri o previsti)	F03.02.01-collezione di animali (insetti, rettili, anfibi) J03.01-Riduzione o perdita di specifiche caratteristiche di habitat H01-Inquinamento delle acque superficiali (limniche e terrestri) I01-Specie esotiche invasive (animali e vegetali)	Da Elenco delle pressioni e minacce riportato nel portale europeo di riferimento
Priorità di conservazione	2 = media	

Codice Specie - Nome scientifico	1352*. <i>Canis lupus</i>	
		Riferimenti
Valutazione sintetica relativa allo stato di conservazione	2 = medio	Calvario <i>et al.</i> , 2008
Ruolo del sito per la conservazione della specie	1 = la specie è diffusa	Calvario <i>et al.</i> , 2008
Pressioni (impatti presenti o passati)	F03.02.03 - intrappolamento, avvelenamento, bracconaggio K03.06 Antagonismo con animali domestici (Randagismo canino e felino) J01.01 - Incendio (incendio intenzionale della vegetazione esistente) F03.01 – Caccia (caccia al cinghiale con il metodo della braccata)	Da Elenco delle pressioni e minacce riportato nel portale europeo di riferimento
Minacce (impatti futuri o previsti)	G05.11 - Morte o lesioni da collisione	Da Elenco delle pressioni e minacce riportato nel portale europeo di riferimento
Priorità di conservazione	2 = media	

Codice Specie - Nome scientifico	5367. <i>Salamandrina perspicillata</i>	
		Riferimenti
Valutazione sintetica relativa allo stato di conservazione	2 = medio	Proposta di PdG
Ruolo del sito per la conservazione della specie	5 = la specie è endemica a livello nazionale o regionale	Calvario <i>et al.</i> , 2008
Pressioni (impatti presenti o passati)	F03.02.01-collezione di animali (insetti, rettili, anfibi) Riduzione o perdita di specifiche caratteristiche di habitat H01-Inquinamento delle acque superficiali (limniche e terrestri) I01-Specie esotiche invasive (animali e vegetali)	Da Elenco delle pressioni e minacce riportato nel portale europeo di riferimento
Minacce (impatti futuri o previsti)	H01-Inquinamento delle acque superficiali (limniche e terrestri) F03.02.01-collezione di animali (insetti, rettili, anfibi) Riduzione o perdita di specifiche caratteristiche di habitat I01-Specie esotiche invasive (animali e vegetali)	Da Elenco delle pressioni e minacce riportato nel portale europeo di riferimento
Priorità di conservazione	2 = media	

Codice Specie - Nome scientifico	5357. <i>Bombina pachypus</i> [<i>B.variegata</i>]	
		Riferimenti
Valutazione sintetica relativa allo stato di conservazione	1 = cattivo	Proposta di Misure di Conservazione (2008) e Calvario <i>et al.</i> , 2008
Ruolo del sito per la conservazione della specie	5 = la specie è endemica a livello nazionale o regionale	Calvario <i>et al.</i> , 2008
Pressioni (impatti presenti o passati)	F03.02.01-collezione di animali (insetti, rettili, anfibi) Riduzione o perdita di specifiche caratteristiche di habitat K03.03-Introduzione di malattie (patogeni microbici) H01-Inquinamento delle acque superficiali (limniche e terrestri) I01-Specie esotiche invasive (animali e vegetali)	Da Elenco delle pressioni e minacce riportato nel portale europeo di riferimento
Minacce (impatti futuri o previsti)	F03.02.01-collezione di animali (insetti, rettili, anfibi) Riduzione o perdita di specifiche caratteristiche di habitat K03.03-Introduzione di malattie (patogeni microbici) H01-Inquinamento delle acque superficiali (limniche e terrestri) I01-Specie esotiche invasive (animali e vegetali)	Da Elenco delle pressioni e minacce riportato nel portale europeo di riferimento
Priorità di conservazione	3 = alta	

Codice Specie - Nome scientifico	1279. <i>Elaphe quatuorlineata</i>	
		Riferimenti
Valutazione sintetica relativa allo stato di conservazione	1= cattivo	Calvario <i>et al.</i> , 2008
Ruolo del sito per la conservazione della specie	3 = la specie si trova anche in altri SIC della Regione	Calvario <i>et al.</i> , 2008
Pressioni (impatti presenti o passati)	J01.01 - Incendio (incendio intenzionale della vegetazione esistente) J03.01-Riduzione o perdita di specifiche caratteristiche di habitat	Da Elenco delle pressioni e minacce riportato nel portale europeo di riferimento
Minacce (impatti futuri o previsti)	J01.01 - Incendio (incendio intenzionale della vegetazione esistente) J03.01-Riduzione o perdita di specifiche caratteristiche di habitat F03.02.01-collezione di animali (insetti, rettili, anfibi)	Da Elenco delle pressioni e minacce riportato nel portale europeo di riferimento
Priorità di conservazione	3 = alta	

Codice Specie - Nome scientifico	1303. <i>Rhinolophus hipposideros</i>	
		Riferimenti
Valutazione sintetica relativa allo stato di conservazione	1 = cattivo	Calvario <i>et al.</i> , 2008
Ruolo del sito per la conservazione della specie	3 = la specie si trova in pochi altri SIC della Regione	Calvario <i>et al.</i> , 2008
Pressioni (impatti presenti o passati)	G01.04.03-visite ricreative in grotta G01.04.02-speleologia A04.03 - Abbandono dei sistemi pastorali, assenza di pascolo J01.01 - Incendio (incendio intenzionale della vegetazione esistente) A02-Modifica delle pratiche colturali	Da Elenco delle pressioni e minacce riportato nel portale europeo di riferimento
Minacce (impatti futuri o previsti)	G01.04.03-visite ricreative in grotta G01.04.02-speleologia A04.03 - Abbandono dei sistemi pastorali, assenza di pascolo J01.01 - Incendio (incendio intenzionale della vegetazione esistente) A02-Modifica delle pratiche colturali	Da Elenco delle pressioni e minacce riportato nel portale europeo di riferimento
Priorità di conservazione	3 = alta	

Codice Specie - Nome scientifico	1304. <i>Rhinolophus ferrum-equinum</i>	
		Riferimenti
Valutazione sintetica relativa allo stato di conservazione	1 = cattivo	Calvario et al., 2008
Ruolo del sito per la conservazione della specie	3 = la specie si trova in pochi altri SIC della Regione	Calvario et al., 2008
Pressioni (impatti presenti o passati)	G01.04.03-visite ricreative in grotta G01.04.02-speleologia A04.03 - Abbandono dei sistemi pastorali, assenza di pascolo J01.01 - Incendio (incendio intenzionale della vegetazione esistente) A02-Modifica delle pratiche colturali	Da Elenco delle pressioni e minacce riportato nel portale europeo di riferimento
Minacce (impatti futuri o previsti)	G01.04.03-visite ricreative in grotta G01.04.02-speleologia A04.03 - Abbandono dei sistemi pastorali, assenza di pascolo J01.01 - Incendio (incendio intenzionale della vegetazione esistente) A02-Modifica delle pratiche colturali	Da Elenco delle pressioni e minacce riportato nel portale europeo di riferimento
Priorità di conservazione	3 = alta	

Codice Specie - Nome scientifico	1310. <i>Miniopterus schreibersii</i>	
		Riferimenti
Valutazione sintetica relativa allo stato di conservazione	1 = cattivo	Calvario et al., 2008
Ruolo del sito per la conservazione della specie	3 = la specie si trova in pochi altri SIC della Regione	Calvario et al., 2008
Pressioni (impatti presenti o passati)	G01.04.03-visite ricreative in grotta G01.04.02-speleologia A04.03 - Abbandono dei sistemi pastorali, assenza di pascolo J01.01 - Incendio (incendio intenzionale della vegetazione esistente) A02-Modifica delle pratiche colturali	Da Elenco delle pressioni e minacce riportato nel portale europeo di riferimento
Minacce (impatti futuri o previsti)	G01.04.03-visite ricreative in grotta G01.04.02-speleologia A04.03 - Abbandono dei sistemi pastorali, assenza di pascolo J01.01 - Incendio (incendio intenzionale della vegetazione esistente) A02-Modifica delle pratiche colturali	Da Elenco delle pressioni e minacce riportato nel portale europeo di riferimento
Priorità di conservazione	3 = alta	

Codice Specie - Nome scientifico	1087*. <i>Rosalia alpina</i>	
		Riferimenti
Valutazione sintetica relativa allo stato di conservazione	1 = cattivo Probabile riduzione dell'habitat	Calvario et al., 2008
Ruolo del sito per la conservazione della specie	3 = la specie si trova in pochi altri SIC della Regione o è presente con una popolazione vitale o svolge un ruolo importante per il flusso genico tra popolazioni	Calvario et al., 2008
Pressioni (impatti presenti o passati)	B02.04-Rimozione di alberi morti e deperienti B02.06-Sfoltimento degli strati arborei J01.01-Incendio (incendio intenzionale della vegetazione esistente)	Da Elenco delle pressioni e minacce riportato nel portale europeo di riferimento
Minacce (impatti futuri o previsti)	B02.04-Rimozione di alberi morti e deperienti B02.06-Sfoltimento degli strati arborei J01.01-Incendio (incendio intenzionale della vegetazione esistente)	Da Elenco delle pressioni e minacce riportato nel portale europeo di riferimento
Priorità di conservazione	3 = alta	

Codice Specie - Nome scientifico	1499. <i>Jonopsidium savianum</i> (Bivonea di Savi)	
		Riferimenti
Valutazione sintetica relativa allo stato di conservazione	2 = medio	Proposta di Misure di Conservazione, 2008
Ruolo del sito per la conservazione della specie	3 = la specie si trova in pochi altri SIC della Regione	Calvario <i>et al.</i> , 2008
Pressioni (impatti presenti o passati)	A04.01 - Pascolo intensivo	Da Elenco delle pressioni e minacce riportato nel portale europeo di riferimento
Minacce (impatti futuri o previsti)	F04.02.02- Raccolta manuale	Da Elenco delle pressioni e minacce riportato nel portale europeo di riferimento
Priorità di conservazione	3 = alta	

MISURE DI CONSERVAZIONE DEL SIC IT6020018 “Fiume Farfa (corso medio-alto)”

1 INTRODUZIONE

Le misure di conservazione e gli indirizzi di gestione definiti nel presente documento si applicano al Sito di Interesse Comunitario IT6020018 “*Fiume Farfa (corso medio-alto)*” ai fini della designazione dello stesso a Zona Speciale di Conservazione (ZSC), ai sensi della Direttiva 92/43/CEE relativa alla conservazione degli habitat naturali e seminaturali e della flora e della fauna selvatiche.

A seguito di tale designazione, ai sensi dell’art. 2 del Decreto del Ministero dell’Ambiente e della Tutela del Territorio e del Mare (D.M. del MATTM) del 17 ottobre 2007, “*Criteri minimi uniformi per la definizione di misure di conservazione relative a Zone Speciali di Conservazione (ZSC) e a Zone di Protezione Speciale (ZPS)*”, le misure di conservazione e gli indirizzi di gestione, come definiti, si applicheranno, pertanto, alla ZSC IT6020018 “*Fiume Farfa (corso medio-alto)*”.

Il presente documento recepisce le misure generali previste nell’Allegato D alla Deliberazione della Giunta Regionale n. 612 del 16 dicembre 2011 “*Rete Europea Natura 2000: misure di conservazione da applicarsi nelle Zone di protezione Speciale (ZPS) e nelle Zone Speciali di Conservazione (ZSC). Sostituzione integrale della Deliberazione della Giunta Regionale 16 maggio 2008, n. 363, come modificata dalla Deliberazione della Giunta regionale 7 dicembre 2008, n. 928*”, di recepimento del citato D.M. del 17 ottobre 2007 (vedi punto 7).

Poiché il SIC IT6020018 “*Fiume Farfa (corso medio-alto)*” coincide con l’omonima ZPS vigente, inoltre, le misure generali previste nella citata D.G.R. 612/2011.

2 INQUADRAMENTO TERRITORIALE DEL SITO

Il SIC IT6020018 “*Fiume Farfa (corso medio-alto)*” appartiene alla regione biogeografica *Mediterranea*, occupa una superficie di 597 ha, è localizzato nella Provincia di *Rieti* ed interessa i Comuni di *Montopoli in Sabina, Frasso Sabino, Salisano, Montenero Sabino, Castelnuovo di Farfa, Mompeo, Poggio Nativo, Casaprota*.













Ricade parzialmente nell’area protetta Monumento Naturale “*Gole del Farfa*” (Comune di *Mompeo*), istituita con D.P.G.R. Regione Lazio n. 428 del 21 giugno 2007, ai sensi del art 6 L.R. n.29/1997.

3 HABITAT E SPECIE

Sono oggetto delle presenti misure di conservazione gli habitat dell’Allegato I e delle specie dell’Allegato II della direttiva 92/43/CEE riportati nel Formulario Standard Natura 2000 per il SIC IT6020018 “*Fiume Farfa (corso medio-alto)*”.

Il Formulario Standard del sito è disponibile in forma completa nelle pagine web del MATTM: <http://www.minambiente.it/pagina/schede-e-cartografie>, aggiornato a: ottobre 2013

3.1 Tipi di habitat presenti nel sito e loro valutazione

Annex I Habitat types						Site assessment			
Code	PF	NP	Cover [ha]	Cave [number]	Data quality	A B C D	A B C		
						Representativity	Relative Surface	Conservation	Global
3260 			0.05		G	D			
5110 			2.08		G	B	C	A	B
5130 			0.47		G	D			
5330 			44.0		G	B	C	A	B
6110 			0.05		G	D			
6220 			0.05		G	D			
6430 			4.4		G	B	C	A	B
7220 			0.05		G	D			
8310 			0.05		G	D			
91E0 			0.05		G	D			
92A0 			66.7		G	A	C	A	A
9340 			129.35		G	A	C	A	A

3.2 Specie elencate nell'Allegato II della Direttiva 92/43/CEE e valutazione del sito in relazione alle stesse

Species					Population in the site					Site assessment				
G	Code	Scientific Name	S	NP	T	Size		Unit	Cat.	D.qual.	A B C D	A B C		
						Min	Max				Pop.	Con.	Iso.	Gl
I	1092	Austropotamobius pallipes			p				P	DD	C	B	C	B
A	5357	Bombina pachipus			p				P	DD	C	B	B	B
I	1088	Cerambyx cerdo			p				P	G	C	B	C	B
R	1279	Elaphe quatuorlineata			p				P	G	C	B	C	B
I	6199	Euplagia quadripunctaria			p				P	G	C	B	C	B
I	1083	Lucanus cervus			p				P	G	C	B	C	B
M	1310	Minopterus schreibersii			p				P	G	D			
M	1307	Myotis blythii			p				P	G	D			
M	1316	Myotis capaccinii			p				P	G	D			
M	1321	Myotis emarginatus			p				P	G	D			
M	1324	Myotis myotis			p				P	G	D			
F	1156	Padogobius nigricans			p				P	DD	C	B	B	B
M	1305	Rhinolophus euryale			p				P	G	D			
M	1304	Rhinolophus ferrumequinum			p				P	G	D			
M	1303	Rhinolophus hipposideros			p				P	G	D			
A	5367	Salamandrina perspicillata			p				P	DD	C	B	B	B
F	6148	Squalius lucumonis			p				R	DD	C	B	B	B
F	5331	Telestes muticellus			p				P	DD	C	B	C	B
A	1167	Triturus carnifex			p				P	DD	C	B	C	B

4 PERIMETRAZIONE DEL SITO E CARTE TEMATICHE

Il perimetro del SIC IT6020018 “*Fiume Farfa (medio-alto corso)*” anche ai fini della designazione della Zona Speciale di Conservazione è riportato nel sito web della Regione Lazio all’indirizzo:

http://www.regione.lazio.it/binary/rl_ambiente/tbl_contenuti/cartografia/Rieti/IT6020018.PDF

La cartografia tematica sugli habitat e le specie di interesse è depositata presso gli uffici regionali competenti in materia di Rete Natura 2000.

5 OBIETTIVI E PRIORITÀ DI CONSERVAZIONE REGIONALI

L’obiettivo generale di conservazione e gestione del SIC IT6020018 “*Fiume Farfa (medio-alto corso)*” è quello di garantire la conservazione degli habitat e delle specie di fauna e flora di interesse comunitario presenti e della biodiversità in generale, mantenendo o laddove necessario ripristinando gli equilibri biologici in atto, preservando il ruolo ecologico-funzionale complessivo del sito stesso nell’ambito della Rete Natura 2000, ai sensi dell’art. 2 della Direttiva 92/43/CEE.

Obiettivo specifico prioritario di conservazione e gestione del sito è quello di garantire il mantenimento o il ripristino, in uno stato di conservazione soddisfacente degli habitat e delle specie di interesse comunitario presenti, di seguito riportati come ad alta o media priorità di conservazione (Tabella 5.1).

Ulteriore obiettivo di conservazione e gestione del sito è garantire o migliorare lo stato di conservazione degli habitat e delle specie di interesse comunitario presenti e identificati come a bassa priorità di conservazione (Tabella 5.1), favorendo altresì la conservazione delle altre specie importanti di fauna e flora presenti (cfr. sezione 3.3 *Altre specie importanti di Flora e Fauna* del Formulario Standard Natura 2000).

Nella tabella seguente sono elencati gli habitat e le specie di interesse comunitario presenti nel sito, la valutazione sintetica relativa al loro stato di conservazione e la priorità di conservazione nel sito medesimo (codificati), descritti al paragrafo 9.

Tabella 5.1 Valutazione sintetica e priorità di conservazione per gli habitat e le specie presenti nel sito

Codice	HABITAT/SPECIE	Valutazione sintetica	Priorità
3260	Fiumi delle pianure e montani con vegetazione del <i>Ranunculion fluitantis</i> e <i>Callitriche-batrachion</i>	2 = medio	2 = media
5110	Formazioni stabili xerotermofile di <i>Buxus sempervirens</i> su pendii rocciosi calcarei (<i>Berberidion p.p</i>)	3 = buono	2 = media
5130	Formazioni di <i>Juniperus communis</i> su lande o prati calcicoli.	3 = buono	1 = bassa
5330	Arbusteti termo-mediterranei e pre-desertici	3 = buono	1 = bassa
6110 *	Formazioni calcicole rupicole o basofile dell <i>Alyso-Sedion albi</i>	2 = medio	1 = bassa
6220 *	Percorsi substepnici di graminacee e piante annue dei <i>Thero-Brachypodietea</i>	3 = buono	1 = bassa
6430	Bordure planiziali, montane e alpine di megaforie idrofile	2 = medio	2 = media

7220 *	Sorgenti petrificanti con formazioni di travertino (<i>Cratoneurion</i>)	2 = medio	2 = media
8310	Grotte non ancora sfruttate a livello turistico	3 = buono	2 = media
92A0	Foreste a galleria di <i>Salix alba</i> e <i>Populus alba</i>	3 = buono	2 = media
91E0 *	Foreste alluvionali di <i>Alnus glutinosa</i> e <i>Fraxinus excelsior</i> (<i>Alno-Padion</i> , <i>Alnion incanae</i> , <i>Salicion albae</i>)	2 = medio	1 = bassa
9340	Foreste di <i>Quercus ilex</i> e <i>Quercus rotundifolia</i>	3 = buono	1 = bassa
1092	<i>Austropotamobius pallipes</i> (Gambero di fiume)	1 = cattivo	3 = alta
1088	<i>Cerambyx cerdo</i> (Cerambyce delle Querce)	0 = non valutabile	2 = media
6199	<i>Euplagia quadripunctaria</i> [<i>Callimorpha quadripunctaria</i>] (Falena dell'edera)	0 = non valutabile	1 = bassa
1083	<i>Lucanus cervus</i> (Cervo volante)	0 = non valutabile	2 = media
5367	<i>Salamandrina perspicillata</i> [<i>S.terdigitata</i>] (Salamandrina dagli occhiali)	0 = non valutabile	3 = alta
1167	<i>Triturus carnifex</i> (Tritone crestato italiano)	0 = non valutabile	1 = bassa
5357	<i>Bombina pachypus</i> [<i>B.variegata</i>] (Ululone ventre giallo)	0 = non valutabile	3 = alta
1279	<i>Elaphe quatuorlineata</i> (Cervone)	0 = non valutabile	2 = media
1156	<i>Padogobius nigricans</i> (Ghiozzo di ruscello)	0 = non valutabile	3 = alta
6148	<i>Squalius lucumonis</i> [<i>Leuciscus lucumonis</i>] (Cavedano)	0 = non valutabile	3 = alta
5331	<i>Telestes muticellus</i> [<i>Leuciscus Souffia</i>](Vairone)	0 = non valutabile	2 = media
1310	<i>Miniopterus schreibersii</i> (Miniottero)	0 = non valutabile	2 = media
1307	<i>Myotis blythii</i> (Vespertilio di Blyth)	0 = non valutabile	2 = media
1316	<i>Myotis capaccinii</i> (Vespertilio di Capaccinii)	0 = non valutabile	2 = media
1321	<i>Myotis emarginatus</i> (Vespertilio smarginato)	0 = non valutabile	3 = alta
1324	<i>Myotis myotis</i> (Vespertilio maggiore)	0 = non valutabile	2 = media
1305	<i>Rhinolophus euryale</i> (Rinolofo euriale)	0 = non valutabile	3 = alta

1304	<i>Rhinolophus ferrumequinum</i> (Rinolofo maggiore)	0 = non valutabile	2 = media
1303	<i>Rhinolophus hipposideros</i> (Rinolofo minore)	0 = non valutabile	2 = media

6 PRESSIONI E MINACCE

Dalle conoscenze disponibili non si evidenziano particolari fattori di pressione /minaccia nel sito, oltre a quelli legati alla corretta gestione degli ambienti fluviali, delle acque, e della relativa fauna (es. specie ittiche e/o gambero di fiume). Gli habitat più rappresentativi, in termini di superficie del SIC, appaiono in buono stato di conservazione. La presenza di cavità naturali e di popolazioni di chiroteri, di specie diverse, richiama l'attenzione sulle minacce legate al disturbo antropico, e alla riduzione o perdita degli habitat da essi frequentati.

Tabella 6.1 Pressioni e Minacce (suddivisa tra habitat e specie)

Pressioni / Minacce	3260	5110	5130	5330	6110*	6220*	6340	7220*	8310	91 E0*	92 A0	9340
A - Agricoltura												
A02.01 - Intensificazione agricola												
A07 - Uso di biocidi, ormoni e prodotti chimici												
B - Silvicultura, gestione forestale												
B02 - Gestione e uso di foreste e piantagioni												9340
B02.05 - Silvicultura non intensiva (rilascio di legno morto/alberi vetusti)												
E - Urbanizzazione, sviluppo residenziale e commerciale												
E01.02 - Urbanizzazione discontinua												9340
F - Risorse biologiche escluse agricoltura e silvicoltura												
F04 - Prelevoraccolta di flora in generale		5110										
G - Intrusione umana e disturbo												
G01.04.02 - speleologia									8310			
H - Inquinamento												
H01 - Inquinamento delle acque superficiali (limniche e terrestri)												
H02 - Inquinamento delle acque sotterranee (sorgenti puntiformi e diffuse)								7220				
H05.01 - Spazzatura e rifiuti solidi									8310			
I - Altre specie e geni invasivi o problematici												
I01 - Specie esotiche invasive (animali e vegetali)	3260				6110		6340				92 A0	
J - Modificazioni dei sistemi naturali												
J01.01 - Incendio (incendio intenzionale della vegetazione esistente)						6220						9340
J02.01 - Interrimenti, bonifiche e prosciugamenti in genere												
J02.05.02 - modifica della struttura dei corsi d'acqua interni												
J02.10 - Gestione della vegetazione acquatica e ripariale per il drenaggio							6340				92 A0	
J03.01 - Riduzione o perdita di specifiche caratteristiche di habitat									8310			
J03.02 - Riduzione della connettività degli habitat (frammentazione)												
Totale delle pressioni/minacce per habitat/specie	4	2	0	0	2	2	3	3	3	2	3	3

Pressioni / Minacce	1092	1000	6195	1063	5157	5367	1157	1279	1156	5331	6148	1310	1307	1316	1321	1324	1305	1304	1303	TOTALE	
A - Agricoltura																					10
A02.01 - Intensificazione agricola														1307			1324				
A07 - Uso di biocidi, ormoni e prodotti chimici														1310	1307	1316	1321	1324	1305	1304	1303
B - Silvicultura, gestione forestale																					1
B02 - Gestione e uso di foreste e piantagioni				1063	1063																
B02.05 - Silvicultura non intensiva (rilascio di legno morto/alberi vetusti)				1063	1063																
E - Urbanizzazione, sviluppo residenziale e commerciale																					0
E01.02 - Urbanizzazione discontinua																					
F - Risorse biologiche escluse agricoltura e silvicoltura																					0
F04 - Prelevoraccolta di flora in generale																					
G - Intrusione umana e disturbo																					8
G01.04.02 - speleologia												1310	1307	1316	1321	1324	1305	1304	1303		7
H - Inquinamento																					7
H01 - Inquinamento delle acque superficiali (limniche e terrestri)					5367	5367	1157		1156	5331	6148										
H02 - Inquinamento delle acque sotterranee (sorgenti puntiformi e diffuse)	1092																				
H05.01 - Spazzatura e rifiuti solidi																					
I - Altre specie e geni invasivi o problematici																					1
I01 - Specie esotiche invasive (animali e vegetali)	1092																				
J - Modificazioni dei sistemi naturali																					17
J01.01 - Incendio (incendio intenzionale della vegetazione esistente)								1279													
J02.01 - Interrimenti, bonifiche e prosciugamenti in genere						5367															
J02.05.02 - modifica della struttura dei corsi d'acqua interni										5331											
J02.10 - Gestione della vegetazione acquatica e ripariale per il drenaggio							1157							1316							
J03.01 - Riduzione o perdita di specifiche caratteristiche di habitat					5367	5367	1157	1279	1156	5331			1310	1307	1316	1321	1324	1305	1304	1303	11
J03.02 - Riduzione della connettività degli habitat (frammentazione)								1279													
Totale delle pressioni/minacce per habitat/specie	2	2	0	2	3	3	3	3	3	3	1	3	4	4	3	4	3	3	3	3	1

7. MISURE DI CONSERVAZIONE

Le misure di conservazione definite nel presente paragrafo si aggiungono alle disposizioni regionali vigenti in materia ambientale, con riferimento alla tutela della biodiversità. Le presenti misure hanno carattere di prevalenza in relazione a disposizioni e provvedimenti regionali e locali concernenti la stessa materia laddove siano più restrittive (come meglio descritto nell'Allegato 2 alla presente Deliberazione).

7.1 Misure regolamentari

Le misure regolamentari, così come riportato nel "Manuale delle linee guida per la redazione dei piani di gestione dei siti Natura 2000" (disponibile sul sito del MATTM), sono degli interventi di tipo normativo o regolativo riguardanti lo stato di conservazione degli habitat e delle specie. Consistono di disposizioni generali o specifiche riferite alle attività ammesse o vietate all'interno del sito.

Sono di seguito riportate le misure regolamentari di carattere generale applicabili al sito, ai sensi della D.G.R. del Lazio n. 612 del 16/12/2011 (allegato D):

A. DIVIETI

- a) è vietata la bruciatura delle stoppie e delle paglie, nonché della vegetazione presente al termine dei cicli produttivi di prati naturali o seminati, sulle superfici specificate ai punti seguenti:
- 1) superfici a seminativo ai sensi dell'art. 2, lettera a) del regolamento (CE) n. 1120/2009;
 - 2) superfici non coltivate durante tutto l'anno e superfici ritirate dalla produzione ammissibili all'aiuto diretto, mantenute in buone condizioni agronomiche e ambientali a norma dell'art. 6 del regolamento (CE) n. 73/2009.

Sono fatti salvi, in ogni caso, gli interventi di bruciatura connessi ad emergenze di carattere fitosanitario prescritti dall'autorità competente o a superfici investite a riso e salvo diversa prescrizione della competente Autorità di gestione;

- b) è vietata l'eliminazione degli elementi naturali e semi-naturali caratteristici del paesaggio agrario con alta valenza ecologica che verrà individuato con apposito provvedimento della Giunta regionale;
- c) è vietata l'eliminazione dei terrazzamenti esistenti, delimitati a valle da muretto a secco oppure da una scarpata inerbita, sono fatti salvi i casi regolarmente autorizzati di rimodellamento dei terrazzamenti eseguiti allo scopo di assicurare una gestione economicamente sostenibile;
- d) sono vietati i livellamenti del terreno non autorizzati dal soggetto o dall'ente gestore, ad esclusione dei livellamenti ordinari per la preparazione del letto di semina.

B. OBBLIGHI

- a) per le superfici non coltivate (superfici disattivate) durante tutto l'anno e sulle superfici ritirate dalla produzione ammissibili all'aiuto diretto, mantenute in buone condizioni agronomiche e ambientali a norma dell'art. 6 del regolamento (CE) n. 73/2009, si deve garantire la presenza di una copertura vegetale, naturale o artificiale, durante tutto l'anno e attuare pratiche agronomiche consistenti esclusivamente in operazioni di sfalcio, trinciatura della vegetazione erbacea, o pascolamento sui terreni ritirati dalla produzione sui quali non vengono fatti valere titoli di ritiro. Dette operazioni devono essere effettuate almeno una volta all'anno, fatto salvo il periodo di divieto annuale di intervento compreso fra l'1 marzo e il 31 luglio di ogni anno. E' fatto comunque obbligo di compiere sfalci e/o lavorazioni del terreno per la realizzazione di fasce antincendio, conformemente a quanto previsto dalle normative in vigore.

In deroga all'obbligo della presenza di una copertura vegetale, naturale o artificiale, durante tutto l'anno sono ammesse lavorazioni meccaniche sui terreni ritirati dalla produzione nei seguenti casi:

- 1) pratica del sovescio, in presenza di specie da sovescio o piante biocide;
- 2) terreni interessati da interventi di ripristino di habitat e biotopi;
- 3) colture a perdere per la fauna, ai sensi dell'art. 1 lettera c) del decreto del Ministero delle Politiche Agricole e Forestali del 7 marzo 2002;
- 4) nel caso in cui le lavorazioni siano funzionali all'esecuzione di interventi di miglioramento fondiario;
- 5) sui terreni a seminativo ritirati dalla produzione per un solo anno o, limitatamente all'annata agraria precedente all'entrata in produzione, nel caso di terreni a seminativo ritirati per due o più anni, lavorazioni del terreno allo scopo di ottenere una produzione agricola nella successiva annata agraria, comunque da effettuarsi non prima del 15 luglio dell'annata agraria precedente all'entrata in produzione;

- b) a partire dal 1 gennaio 2012 è fatto obbligo di creare e mantenere fasce tampone definite come una fascia inerbita spontanea o seminata con specie autoctone, preferibilmente ad alto assorbimento di nitrati, oppure arborea o arbustiva riferita allo standard 5.2 di cui all'articolo 6 e all'Allegato III del regolamento CE 73/2009 e di larghezza definita dal decreto del Ministro delle Politiche Agricole Alimentari e Forestali n. 30125/2009 e successive modificazioni ed integrazioni come recepito ed attuato da apposito atto della Giunta Regionale.

Inoltre si riportano le ulteriori e specifiche misure di seguito elencate, suddivise in divieti ed obblighi.

7.1.1 Divieti ed obblighi generali

[*contrattuale*] Per le porzioni del Sito gravate da usi civici si applica la seguente disposizione: entro un anno dalla designazione delle ZSC, il regolamento degli usi civici deve essere aggiornato, tenendo conto degli obiettivi di conservazione di specie e/o habitat per cui il sito è stato designato, e sottoposto a procedura di valutazione di incidenza.

Le presenti misure di conservazione, al fine di garantire la tutela del sito in oggetto, integrano, ove necessario, le disposizioni previste nella proposta di Regolamento del Monumento Naturale "Gole del Farfa" (n. 25546 del 29/11/2012), del presentata dal Comune di Mompeo, ed in fase di approvazione dalla Regione Lazio.

7.1.2 Divieti ed obblighi relativamente agli habitat

3260 Fiumi delle pianure e montani con vegetazione del *Ranunculion fluitantis* e *Callitricho-Batrachion*

92A0 Foreste a galleria di *Salix alba* e *Populus alba*

91E0* Foreste alluvionali di *Alnus glutinosa* e *Fraxinus excelsior* (*Alno-Padion*, *Alnion incanae*, *Salicion albae*)

- a) È vietato il taglio ed il danneggiamento della vegetazione acquatica sommersa e semisommersa riferibile all'habitat 3260 e della vegetazione ripariale riferibile agli habitat cod 92A0 e cod 91E0*;
- b) È vietata qualsiasi operazione di prelievo di sedimenti nell'alveo fluviale, fatti salvi i prelievi connessi ad interventi finalizzati alla tutela dei centri abitati e delle infrastrutture in

- relazione ad accertati fenomeni di rischio. In tali casi, gli interventi dovranno essere comunque sottoposti alla procedura di valutazione di incidenza;
- c) Non è consentita la realizzazione di opere ed interventi idraulici, salvo evidenti esigenze di tutela dei centri abitati e delle infrastrutture in relazione ad accertati fenomeni di rischio. In tali casi, gli interventi dovranno obbligatoriamente tener conto dei “*Criteri progettuali per l’attuazione degli interventi in materia di difesa del suolo nel territorio della regione Lazio*” di cui alla D.G.R. 28 maggio 1996, n. 4340 e dovranno essere comunque sottoposti alla procedura di valutazione di incidenza.

7.1.3 Divieti o obblighi relativamente alle specie

Si ritengono sufficienti le misure sopra adottate.

7.2 Interventi attivi e azioni da incentivare

Ai fini della gestione del SIC/ZSC, sono di seguito definiti gli interventi attivi e le azioni da incentivare la cui attuazione è ritenuta prioritaria per il conseguimento degli obiettivi di gestione del sito.

1. Promuovere la definizione di un protocollo d’intesa tra la Provincia di Rieti, il Soggetto gestore del sito, l’Autorità di Bacino del Fiume Tevere, ENEL, ACEA, e ATO 3 Rieti in merito al deflusso minimo vitale da garantire a valle delle Sorgenti Le Capore per la tutela di habitat e specie per il quale il SIC è stato individuato;
2. Promuovere la definizione di un protocollo d’intesa e/o accordo agroambientale tra la Provincia di Rieti, il Soggetto gestore, e le aziende agricole afferenti direttamente o indirettamente ai bacini del Fiume Farfa e Fosso Montenero per l’incentivazione della lotta integrata e dell’agricoltura biologica anche in funzione dell’applicazione di eventuali misure e/o azioni del PSR Lazio;
3. Incentivare la realizzazione, da parte del Soggetto Gestore del Sito, di uno studio di fattibilità che prenda in esame i potenziali effetti sulle specie ittiche di interesse (*Padogobius nigricans*, *Squalius lucumonis*, *Telestes muticellus*), il gambero di fiume (*Austropotamobius pallipes*) ed i loro habitat, finalizzato alla definizione di criteri di gestione della fauna ittica condivisi dal Soggetto gestore del SIC e dall’Amministrazione provinciale competente;
4. Incentivare la realizzazione di aree sperimentali per lo studio e la verifica del grado di copertura maggiormente idoneo e la messa a punto di modelli d’intervento selvicolturale per un’adeguata regolazione della copertura al fine di conservare o sviluppare la presenza del bosso (5110);
5. Incentivare la realizzazione di aree di protezione integrale, di indagini approfondite sulle caratteristiche stazionali, biologiche ed ecologiche (anche istituendo aree permanenti di studio) e con la realizzazione di programmi di gestione specifici per ciascuna area (7220*);
6. Incentivare la realizzazione di interventi di conservazione, consolidamento e ampliamento dell’habitat tramite: impianto di talee o piantine per agevolare la rinnovazione generazionale di *Alnus glutinosa* e in subordinate *Viburnum opulus*, *Euonymus europaeus*, *Acer campestre*, *Ulmus minor*, *Cornus sanguinea*, ai margini delle aree di attuale presenza di 91E0*;

7. Incentivare la realizzazione di interventi di conservazione, consolidamento e ampliamento dell'habitat tramite: impianto di talee di pioppo bianco e salice bianco per agevolare la rinnovazione generazionale dei soprassuoli nelle zone in cui pare carente; impianto di nuclei o fasce di talee di pioppo bianco e salice bianco ai margini di aree in cui 92A0 risulta in stato regressivo. Contenimento di specie vegetali invasive alloctone (es. robinia) tramite interventi realizzati mediante tecniche già sperimentate con successo altrove, a tutela dello stesso habitat;
8. Incentivare la realizzazione di zone o aree modello per: studio e applicazione del trattamento del taglio a sterzo; forme diverse di matricinatura nel ceduo semplice per una maggiore diversificazione strutturale; avviamento all'alto fusto (9340);
9. Promuovere da parte del Soggetto gestore del sito modalità di regolamentazione dell'accesso alle aree di presenza dell'habitat *5110 Formazioni stabili xerotermofile a Buxus sempervirens sui pendii rocciosi (Berberidion p.p.)* finalizzate a limitare l'impatto negativo dovuto alla raccolta di specie vegetali (es. bosso);
10. Incentivare la realizzazione e organizzazione di una struttura per la propagazione delle specie arbustive ed arboree autoctone (raccolta di seme e talee, radicazione, allevamento) da destinare a interventi agro-forestali, ornamentali, di ripristino ambientale, o di conservazione degli habitat di interesse comunitario. Promozione da parte del Soggetto gestore del sito di accordo/convenzione con vivai privati o Enti di ricerca, in collaborazione con Riserva Naturale Tevere-Farfa, per la realizzazione di tale struttura;
11. Nel caso di eventuali interventi di ristrutturazione di edifici, ruderi, o altre strutture antropiche dove risultano presenti popolazioni di chiroteri, saranno effettuati con la supervisione di esperti di Chiroteri e secondo le Linee Guida specifiche per la conservazione dei Chiroteri nelle costruzioni antropiche (Ministero dell'Ambiente e della Tutela del Territorio e del Mare e dal Ministero per i Beni Ambientali e Culturali)

Ulteriori interventi e azioni possono essere individuati e realizzati, se ritenuti urgenti per il raggiungimento degli obiettivi di conservazione, anche ai fini dell'allocazione di risorse finanziarie e della richiesta di cofinanziamento comunitario. Gli uffici regionali competenti in materia di Rete Natura 2000 provvedono alla valutazione degli ulteriori interventi e azioni ritenuti necessari.

8 FONTI E/O RIFERIMENTI BIBLIOGRAFICI RIFERITI AL SITO

AA.VV. 2008. Proposta di "Misure di conservazione per la tutela della ZPS „Fiume Farfa (corso medio-alto)“ IT6020018". Finanziato con Deliberazione di Giunta della Regione Lazio n. 913/2005.

9 SCHEDE DI VALUTAZIONE SINTETICHE DEGLI HABITAT E DELLE SPECIE

Le valutazioni degli habitat e delle specie contenute nelle schede che seguono sono finalizzate a stabilire la priorità di conservazione dell'habitat o della specie nel sito in esame. Nel caso di specie endemiche o specie presenti in Italia solo nella Regione Lazio, la priorità di conservazione ha anche rilevanza nazionale.

La priorità di conservazione espressa a livello regionale è indispensabile per pianificare gli interventi gestionali e di tutela, in applicazione alle misure adottate.

Habitat di cui all'allegato I della Direttiva Habitat

Codice Habitat - Denominazione	3260. Fiumi delle pianure e montani con vegetazione del <i>Ranuncion fluitantis</i> e <i>Callitricho-Batrachion</i>	
		Riferimenti
Valutazione sintetica relativa allo stato di conservazione	2 = medio	Proposta di Misure di conservazione
Ruolo del sito per la conservazione dell'habitat	2 = l'habitat si trova in altri SIC della Regione, ma altrove non presenta caratteri significativamente rappresentativi	Calvario <i>et al.</i> , 2008
Pressioni (impatti presenti o passati)	Non sono segnalate pressioni specifiche	Da Elenco delle pressioni e minacce riportato nel portale europeo di riferimento
Minacce (impatti futuri o previsti)	H01.05 Inquinamento diffuso delle acque superficiali causato da attività agricole H01.08 Inquinamento delle acque superficiali da scarichi domestici e acque reflue I01 Specie esotiche invasive. J02.06 Prelievo di acque superficiali.	Da Elenco delle pressioni e minacce riportato nel portale europeo di riferimento
Priorità di conservazione	2 = media	

Codice Habitat - Denominazione	5110. Formazioni stabili xerotermofile di <i>Buxus sempervirens</i> su pendii rocciosi calcarei (<i>Berberidion p.p</i>)	
		Riferimenti
Valutazione sintetica relativa allo stato di conservazione	3 = buono	Proposta di Misure di conservazione
Ruolo del sito per la conservazione dell'habitat	4 = l'habitat si trova in un solo SIC della Regione	Calvario <i>et al.</i> , 2008
Pressioni (impatti presenti o passati)	Non sono segnalate pressioni specifiche	Da Elenco delle pressioni e minacce riportato nel portale europeo di riferimento
Minacce (impatti futuri o previsti)	F04 Prelievo, raccolta della flora K02.01 Modifica della composizione della specie (successione)	Da Elenco delle pressioni e minacce riportato nel portale europeo di riferimento
Priorità di conservazione	2 = media	

Codice Habitat - Denominazione	5130. Formazioni di <i>Juniperus communis</i> su lande o prati calcicoli.	
		Riferimenti
Valutazione sintetica relativa allo stato di conservazione	3 = buono	Proposta di Misure di conservazione
Ruolo del sito per la conservazione dell'habitat	3 = l'habitat è presente in pochi altri SIC della Regione, o vi è presente con aspetti molto rappresentativi	Calvario <i>et al.</i> , 2008
Pressioni (impatti presenti o passati)	Non sono segnalate pressioni specifiche	Da Elenco delle pressioni e minacce riportato nel portale europeo di riferimento
Minacce (impatti futuri o previsti)	Non sono segnalate minacce specifiche	Da Elenco delle pressioni e minacce riportato nel portale europeo di riferimento
Priorità di conservazione	1 = bassa	

Codice Habitat - Denominazione	5330. Arbusteti termo-mediterranei e pre-desertici	
		Riferimenti
Valutazione sintetica relativa allo stato di conservazione	3 = buono	Proposta di Misure di conservazione
Ruolo del sito per la conservazione dell'habitat	2 = l'habitat si trova in altri SIC della Regione, ma altrove non presenta caratteri significativamente rappresentativi	Calvario <i>et al.</i> , 2008
Pressioni (impatti presenti o passati)	Non sono segnalate pressioni specifiche	Da Elenco delle pressioni e minacce riportato nel portale europeo di riferimento
Minacce (impatti futuri o previsti)	Non sono segnalate minacce specifiche	Da Elenco delle pressioni e minacce riportato nel portale europeo di riferimento
Priorità di conservazione	1 = bassa	

Codice Habitat - Denominazione	6110*. Formazioni calcicole rupicole o basofile dell <i>Alyso-Sedion albi</i>	
		Riferimenti
Valutazione sintetica relativa allo stato di conservazione	2 = medio	Proposta di Misure di conservazione
Ruolo del sito per la conservazione dell'habitat	1 = L'habitat è presente nel sito ma con aspetti poco rappresentativi (presente su estensioni particolarmente esigue nel sito, prevalentemente su muretti a secco)	Calvario <i>et al.</i> , 2008
Pressioni (impatti presenti o passati)	I01 Specie esotiche invasive K02.01 Modifica della composizione delle specie (successione)	Da Elenco delle pressioni e minacce riportato nel portale europeo di riferimento
Minacce (impatti futuri o previsti)	I01 Specie esotiche invasive K02.01 Modifica della composizione delle specie (successione)	Da Elenco delle pressioni e minacce riportato nel portale europeo di riferimento
Priorità di conservazione	1 =bassa	

Codice Habitat - Denominazione	6220*. Percorsi substepnici di graminacee e piante annue dei <i>Thero-Brachypodietea</i>	
		Riferimenti
Valutazione sintetica relativa allo stato di conservazione	3 = buono	Proposta di Misure di conservazione
Ruolo del sito per la conservazione dell'habitat	1 = l'habitat è presente con aspetti poco rappresentativi	Calvario <i>et al.</i> , 2008
Pressioni (impatti presenti o passati)	Non sono segnalate pressioni specifiche	Da Elenco delle pressioni e minacce riportato nel portale europeo di riferimento
Minacce (impatti futuri o previsti)	K01.01 Erosione J01.01 Incendio intenzionale della vegetazione	Da Elenco delle pressioni e minacce riportato nel portale europeo di riferimento
Priorità di conservazione	1 = bassa	

Codice Habitat - Denominazione	6340. Bordure planiziali, montane e alpine di megaforbie idrofile	
		Riferimenti
Valutazione sintetica relativa allo stato di conservazione	2 = medio	Proposta di Misure di conservazione
Ruolo del sito per la conservazione dell'habitat	2 = l'habitat si trova in altri SIC della Regione, ma altrove non presenta caratteri significativamente rappresentativi	Calvario <i>et al.</i> , 2008
Pressioni (impatti presenti o passati)	I01 Specie esotiche invasive J02.03 Canalizzazione e deviazione delle acque J02.10 Gestione della vegetazione acquatica e ripariale per il drenaggio	Da Elenco delle pressioni e minacce riportato nel portale europeo di riferimento
Minacce (impatti futuri o previsti)	I01 Specie esotiche invasive J02.03 Canalizzazione e deviazione delle acque J02.10 Gestione della vegetazione acquatica e ripariale per il drenaggio	Da Elenco delle pressioni e minacce riportato nel portale europeo di riferimento
Priorità di conservazione	2 = media	

Codice Habitat - Denominazione	7220*. Sorgenti pietrificanti con formazione di travertino (Cratoneurion)	
		Riferimenti
Valutazione sintetica relativa allo stato di conservazione	3 = buono	Proposta di Misure di conservazione
Ruolo del sito per la conservazione dell'habitat	3 = l'habitat si trova in pochi altri SIC della Regione, (nel sito risulta estremamente localizzato)	Calvario <i>et al.</i> , 2008
Pressioni (impatti presenti o passati)	Non sono segnalate pressioni specifiche	Da Elenco delle pressioni e minacce riportato nel portale europeo di riferimento
Minacce (impatti futuri o previsti)	G02 Sport e divertimenti all'aria aperta, attività ricreative H02 Inquinamento delle acque sotterranee (sorgenti puntiformi e diffuse) J02.07 Prelievo di acque sotterranee (drenaggio, abbassamento della falda)	Da Elenco delle pressioni e minacce riportato nel portale europeo di riferimento
Priorità di conservazione	2 = media	

Codice Habitat - Denominazione	91E0 *. Foreste alluvionali ad <i>Alnus glutinosa</i> e <i>Fraxinus excelsior</i> (<i>Alnion padio</i> , <i>Alnion incanae</i> , <i>Salicion albae</i>)	
		Riferimenti
Valutazione sintetica relativa allo stato di conservazione	2 = medio (dalle indagini risulta presente in maniera puntiforme e non cartografabile, e con struttura parzialmente degradata)	Proposta di Misure di conservazione
Ruolo del sito per la conservazione dell'habitat	1 = l'habitat è presente ma con aspetti poco rappresentativi	Calvario <i>et al.</i> , 2008
Pressioni (impatti presenti o passati)	Non sono segnalate pressioni specifiche	Da Elenco delle pressioni e minacce riportato nel portale europeo di riferimento
Minacce (impatti futuri o previsti)	J02.06 Prelievo di acque superficiali J02.05 Modifica delle funzioni idrografiche in generale	Da Elenco delle pressioni e minacce riportato nel portale europeo di riferimento
Priorità di conservazione	1 = bassa	

Codice Habitat - Denominazione	92A0. Foreste a galleria di <i>Salix alba</i> e <i>Populus alba</i>	
		Riferimenti
Valutazione sintetica relativa allo stato di conservazione	3 = buono	Proposta di Misure di conservazione
Ruolo del sito per la conservazione dell'habitat	3 = l'habitat si trova in pochi altri SIC della regione o vi è presente con aspetti molto rappresentativi	Calvario <i>et al.</i> , 2008
Pressioni (impatti presenti o passati)	Non sono segnalate pressioni specifiche	Da Elenco delle pressioni e minacce riportato nel portale europeo di riferimento
Minacce (impatti futuri o previsti)	I01 Specie esotiche invasive. J02.05 Modifica delle funzioni idrografiche in generale J02.10 Gestione della vegetazione acquatica e ripariale per il drenaggio	Da Elenco delle pressioni e minacce riportato nel portale europeo di riferimento
Priorità di conservazione	2 = media	

Codice Habitat - Denominazione	9340. Foreste di <i>Quercus ilex</i> e <i>Quercus rotundifolia</i>	
		Riferimenti
Valutazione sintetica relativa allo stato di conservazione	3 = buono	Proposta di Misure di conservazione
Ruolo del sito per la conservazione dell'habitat	3 = l'habitat è presente in altri SIC della regione o vi è presente con aspetti molto rappresentativi	Calvario <i>et al.</i> , 2008
Pressioni (impatti presenti o passati)	Non sono segnalate pressioni specifiche	Da Elenco delle pressioni e minacce riportato nel portale europeo di riferimento
Minacce (impatti futuri o previsti)	B02 Gestione e uso di foreste E01.02 urbanizzazione discontinua J01.01 Incendio intenzionale della vegetazione	Da Elenco delle pressioni e minacce riportato nel portale europeo di riferimento
Priorità di conservazione	1 = bassa	

Codice Habitat - Denominazione	8310. Grotte non ancora sfruttate a livello turistico	
		Riferimenti
Valutazione sintetica relativa allo stato di conservazione	3 = buono	Proposta di Misure di conservazione
Ruolo del sito per la conservazione dell'habitat	3 = l'habitat è presente in pochi altri SIC della regione o vi è presente con aspetti molto rappresentativi	Calvario <i>et al.</i> , 2008
Pressioni (impatti presenti o passati)	Non sono segnalate pressioni specifiche	Da Elenco delle pressioni e minacce riportato nel portale europeo di riferimento
Minacce (impatti futuri o previsti)	G01.04.02 Speleologia J03.01 Riduzione o perdita di specifiche caratteristiche dell'habitat H05.01 Spazzatura e rifiuti solidi	Da Elenco delle pressioni e minacce riportato nel portale europeo di riferimento
Priorità di conservazione	2 = media	

Specie di cui all'allegato II della Direttiva Habitat

Codice Specie - Nome scientifico	1092. <i>Austropotamobius pallipes</i>	
		Riferimenti
Valutazione sintetica relativa allo stato di conservazione	1 = cattivo (non rilevato nel corso delle indagini, in passato erano note diverse stazioni di presenza)	Proposta di Misure di conservazione
Ruolo del sito per la conservazione della specie	3 = la specie si trova in pochi altri SIC della Regione	Calvario <i>et al.</i> , 2008
Pressioni (impatti presenti o passati)	Non sono segnalate pressioni specifiche	Da Elenco delle pressioni e minacce riportato nel portale europeo di riferimento
Minacce (impatti futuri o previsti)	H01 Inquinamento delle acque superficiali I01 Specie esotiche invasive (introduzione di spp di gamberi alloctone)	Da Elenco delle pressioni e minacce riportato nel portale europeo di riferimento
Priorità di conservazione	3 = alta	

Codice Specie - Nome scientifico	1088. <i>Cerambyx cerdo</i>	
		Riferimenti
Valutazione sintetica relativa allo stato di conservazione	0 = non valutabile	Proposta di Misure di conservazione
Ruolo del sito per la conservazione della specie	1 = la specie è presente con popolazioni non vitali o è assai diffusa	Calvario <i>et al.</i> , 2008
Pressioni (impatti presenti o passati)	Non sono segnalate pressioni specifiche	Da Elenco delle pressioni e minacce riportato nel portale europeo di riferimento
Minacce (impatti futuri o previsti)	B02 Gestione e uso di foreste B02.04 Rimozione di alberi morti o deperienti	Da Elenco delle pressioni e minacce riportato nel portale europeo di riferimento
Priorità di conservazione	2 = media	

Codice Specie - Nome scientifico	6199. <i>Euplagia quadripunctaria</i> [<i>Callimorpha quadripunctaria</i>]	
		Riferimenti
Valutazione sintetica relativa allo stato di conservazione	0 = non valutabile	Proposta di Misure di conservazione
Ruolo del sito per la conservazione della specie	1 = la specie è presente con popolazioni non vitali o è assai diffusa	Calvario <i>et al.</i> , 2008
Pressioni (impatti presenti o passati)	Non sono segnalate pressioni specifiche	Da Elenco delle pressioni e minacce riportato nel portale europeo di riferimento
Minacce (impatti futuri o previsti)	Non sono segnalate minacce specifiche	Da Elenco delle pressioni e minacce riportato nel portale europeo di riferimento
Priorità di conservazione	1 = bassa	

Codice Specie - Nome scientifico	1083. <i>Lucanus cervus</i>	
		Riferimenti
Valutazione sintetica relativa allo stato di conservazione	0 = non valutabile	Proposta di Misure di conservazione
Ruolo del sito per la conservazione della specie	3 = la specie si trova in pochi altri SIC del Lazio	Calvario <i>et al.</i> , 2008
Pressioni (impatti presenti o passati)	Non sono segnalate pressioni specifiche	Da Elenco delle pressioni e minacce riportato nel portale europeo di riferimento
Minacce (impatti futuri o previsti)	B02 Gestione e uso di foreste B02.04 Rimozione di alberi morti o deperienti	Da Elenco delle pressioni e minacce riportato nel portale europeo di riferimento
Priorità di conservazione	2 = media	

Codice Specie - Nome scientifico	5357. <i>Bombina pachypus</i> [<i>B.variegata</i>]	
		Riferimenti
Valutazione sintetica relativa allo stato di conservazione	0 = non valutabile (una sola segnalazione nel corso delle indagini)	Proposta di Misure di conservazione
Ruolo del sito per la conservazione della specie	5 = specie endemica a livello nazionale o regionale	Calvario <i>et al.</i> , 2008
Pressioni (impatti presenti o passati)	Non sono segnalate pressioni specifiche	Da Elenco delle pressioni e minacce riportato nel portale europeo di riferimento
Minacce (impatti futuri o previsti)	H01 Inquinamento della acque superficiali (limniche e terrestri) J02.01 Interramenti bonifiche e prosciugamenti in genere J03.01 Riduzione o perdita di specifiche caratteristiche di habitat	Da Elenco delle pressioni e minacce riportato nel portale europeo di riferimento
Priorità di conservazione	3 = alta	

Codice Specie - Nome scientifico	5367. <i>Salamandrina perspicillata</i> [<i>S.terdigitata</i>]	
		Riferimenti
Valutazione sintetica relativa allo stato di conservazione	0 = non valutabile	Proposta di Misure di conservazione
Ruolo del sito per la conservazione della specie	5 = specie endemica a livello nazionale o regionale	Calvario <i>et al.</i> , 2008
Pressioni (impatti presenti o passati)	Non sono segnalate pressioni specifiche	Da Elenco delle pressioni e minacce riportato nel portale europeo di riferimento
Minacce (impatti futuri o previsti)	H01 Inquinamento della acque superficiali (limniche e terrestri) J02.10 Gestione della vegetazione acquatica e ripariale per il drenaggio J03.01 Riduzione o perdita di specifiche caratteristiche di habitat	Da Elenco delle pressioni e minacce riportato nel portale europeo di riferimento
Priorità di conservazione	3 = alta	

Codice Specie - Nome scientifico	1167. <i>Triturus carnifex</i>	
		Riferimenti
Valutazione sintetica relativa allo stato di conservazione	0 = non valutabile	Proposta di Misure di conservazione
Ruolo del sito per la conservazione della specie	1 = la specie è presente con popolazioni non vitali o è assai diffusa	Calvario <i>et al.</i> , 2008
Pressioni (impatti presenti o passati)	Non sono segnalate pressioni specifiche	Da Elenco delle pressioni e minacce riportato nel portale europeo di riferimento
Minacce (impatti futuri o previsti)	H01 – Inquinamento delle acque superficiali (limniche e terrestri) J02.10 gestione della vegetazione acquatica e ripariale per il drenaggio J03.01 Riduzione o perdita di specifiche caratteristiche di habitat	Da Elenco delle pressioni e minacce riportato nel portale europeo di riferimento
Priorità di conservazione	1 = bassa	

Codice Specie - Nome scientifico	1279. <i>Elaphe quatuorlineata</i>	
		Riferimenti
Valutazione sintetica relativa allo stato di conservazione	0 = non valutabile	Proposta di Misure di conservazione
Ruolo del sito per la conservazione della specie	2 = la specie si trova in altri SIC della Regione	Calvario <i>et al.</i> , 2008
Pressioni (impatti presenti o passati)	Non sono segnalate pressioni specifiche	Da Elenco delle pressioni e minacce riportato nel portale europeo di riferimento
Minacce (impatti futuri o previsti)	J01.01 Incendio intenzionale della vegetazione esistente J03.01 Riduzione o perdita di specifiche caratteristiche di habitat J03.02 Riduzione della connettività degli habitat	Da Elenco delle pressioni e minacce riportato nel portale europeo di riferimento
Priorità di conservazione	2 = media	

Codice Specie - Nome scientifico	1156. <i>Padogobius nigricans</i>	
		Riferimenti
Valutazione sintetica relativa allo stato di conservazione	0 = non valutabile	Proposta di Misure di conservazione
Ruolo del sito per la conservazione della specie	5 = specie endemica a livello nazionale o regionale	Calvario <i>et al.</i> , 2008
Pressioni (impatti presenti o passati)	Non sono segnalate pressioni specifiche	Da Elenco delle pressioni e minacce riportato nel portale europeo di riferimento
Minacce (impatti futuri o previsti)	H01 – Inquinamento delle acque superficiali (limniche e terrestri) J03.01 Riduzione o perdita di specifiche caratteristiche di habitat	Da Elenco delle pressioni e minacce riportato nel portale europeo di riferimento
Priorità di conservazione	3 = alta	

Codice Specie - Nome scientifico	5331. <i>Telestes muticellus</i> [<i>Leuciscus Souffia</i>]	
		Riferimenti
Valutazione sintetica relativa allo stato di conservazione	2 = medio	Proposta di Misure di conservazione
Ruolo del sito per la conservazione della specie	2 = la specie si trova in altri SIC della Regione	Calvario <i>et al.</i> , 2008
Pressioni (impatti presenti o passati)	Non sono segnalate pressioni specifiche	Da Elenco delle pressioni e minacce riportato nel portale europeo di riferimento
Minacce (impatti futuri o previsti)	H01 – Inquinamento delle acque superficiali (limniche e terrestri) J02.05.02 Modifica della struttura dei corsi d'acqua interni J03.01 Riduzione o perdita di specifiche caratteristiche di habitat	Da Elenco delle pressioni e minacce riportato nel portale europeo di riferimento
Priorità di conservazione	2 = media	

Codice Specie - Nome scientifico	6148. <i>Squalius lucumonis</i> [<i>Leuciscus lucumonis</i>]	
		Riferimenti
Valutazione sintetica relativa allo stato di conservazione	0 = non valutabile	Proposta di Misure di conservazione
Ruolo del sito per la conservazione della specie	5 = specie endemica a livello nazionale o regionale	Calvario <i>et al.</i> , 2008
Pressioni (impatti presenti o passati)	Non sono segnalate pressioni specifiche	Da Elenco delle pressioni e minacce riportato nel portale europeo di riferimento
Minacce (impatti futuri o previsti)	H01 Inquinamento della acque superficiali (limniche e terrestri)	Da Elenco delle pressioni e minacce riportato nel portale europeo di riferimento
Priorità di conservazione	3 = alta	

Codice Specie - Nome scientifico	1310. <i>Miniopterus schreibersii</i>	
		Riferimenti
Valutazione sintetica relativa allo stato di conservazione	0 = non valutabile	Proposta di Misure di conservazione
Ruolo del sito per la conservazione della specie	3 = la specie si trova in pochi altri SIC della Regione	Calvario <i>et al.</i> , 2008
Pressioni (impatti presenti o passati)	Non sono segnalate pressioni specifiche	Da Elenco delle pressioni e minacce riportato nel portale europeo di riferimento
Minacce (impatti futuri o previsti)	A07 Uso di biocidi, ormoni e prodotti chimici G01.04.02 Speleologia J03.01 Riduzione o perdita di specifiche caratteristiche di habitat	Da Elenco delle pressioni e minacce riportato nel portale europeo di riferimento
Priorità di conservazione	2 = media	

Codice Specie - Nome scientifico	1307. <i>Myotis blythii</i>	
		Riferimenti
Valutazione sintetica relativa allo stato di conservazione	0 = non valutabile	Proposta di Misure di conservazione
Ruolo del sito per la conservazione della specie	3 = la specie si trova in pochi altri SIC della Regione	Calvario <i>et al.</i> , 2008
Pressioni (impatti presenti o passati)	Non sono segnalate pressioni specifiche	Da Elenco delle pressioni e minacce riportato nel portale europeo di riferimento
Minacce (impatti futuri o previsti)	A02.01 Intensificazione agricola A07 Uso di biocidi, ormoni e prodotti chimici G01.04.02 Speleologia J03.01 Riduzione o perdita di specifiche caratteristiche di habitat	Da Elenco delle pressioni e minacce riportato nel portale europeo di riferimento
Priorità di conservazione	2 = media	

Codice Specie - Nome scientifico	1316. <i>Myotis capaccinii</i>	
		Riferimenti
Valutazione sintetica relativa allo stato di conservazione	0 = non valutabile	
Ruolo del sito per la conservazione della specie	3 = la specie si trova in pochi altri SIC della Regione	Calvario <i>et al.</i> , 2008
Pressioni (impatti presenti o passati)	Non sono segnalate pressioni specifiche	Da Elenco delle pressioni e minacce riportato nel portale europeo di riferimento
Minacce (impatti futuri o previsti)	A07 Uso di biocidi, ormoni e prodotti chimici G01.04.02 Speleologia J02.10 Gestione della vegetazione acquatica e ripariale per il drenaggio J03.01 Riduzione o perdita di specifiche caratteristiche di habitat	Da Elenco delle pressioni e minacce riportato nel portale europeo di riferimento
Priorità di conservazione	2 = media	

Codice Specie - Nome scientifico	1321. <i>Myotis emarginatus</i>	
		Riferimenti
Valutazione sintetica relativa allo stato di conservazione	0 = non valutabile	Proposta di Misure di conservazione
Ruolo del sito per la conservazione della specie	3= la specie si trova in pochi altri SIC della Regione	Calvario <i>et al.</i> , 2008
Pressioni (impatti presenti o passati)	Non sono segnalate pressioni specifiche	Da Elenco delle pressioni e minacce riportato nel portale europeo di riferimento
Minacce (impatti futuri o previsti)	A07 Uso di biocidi, ormoni e prodotti chimici G01.04.02 Speleologia J03.01 Riduzione o perdita di specifiche caratteristiche di habitat	Da Elenco delle pressioni e minacce riportato nel portale europeo di riferimento
Priorità di conservazione	3 = alta	

Codice Specie - Nome scientifico	1324. <i>Myotis myotis</i>	
		Riferimenti
Valutazione sintetica relativa allo stato di conservazione	0 = non valutabile	Proposta di Misure di conservazione
Ruolo del sito per la conservazione della specie	3 = la specie si trova in pochi altri SIC della Regione	Calvario <i>et al.</i> , 2008
Pressioni (impatti presenti o passati)	Non sono segnalate pressioni specifiche	Da Elenco delle pressioni e minacce riportato nel portale europeo di riferimento
Minacce (impatti futuri o previsti)	A02.01 Intensificazione agricola A07 Uso di biocidi, ormoni e prodotti chimici G01.04.02 Speleologia J03.01 Riduzione o perdita di specifiche caratteristiche di habitat	Da Elenco delle pressioni e minacce riportato nel portale europeo di riferimento
Priorità di conservazione	2 = media	

Codice Specie - Nome scientifico	1305. <i>Rhinolophus euryale</i>	
		Riferimenti
Valutazione sintetica relativa allo stato di conservazione	0 = non valutabile	Proposta di Misure di conservazione
Ruolo del sito per la conservazione della specie	3 = la specie si trova in pochi altri Sic della Regione	Calvario <i>et al.</i> , 2008
Pressioni (impatti presenti o passati)	Non sono segnalate pressioni specifiche	Da Elenco delle pressioni e minacce riportato nel portale europeo di riferimento
Minacce (impatti futuri o previsti)	A07 Uso di biocidi, ormoni e prodotti chimici G01.04.02 Speleologia J03.01 Riduzione o perdita di specifiche caratteristiche di habitat	Da Elenco delle pressioni e minacce riportato nel portale europeo di riferimento
Priorità di conservazione	3 = alta	

Codice Specie - Nome scientifico	1304. <i>Rhinolophus ferrumequinum</i>	
		Riferimenti
Valutazione sintetica relativa allo stato di conservazione	0 = non valutabile	
Ruolo del sito per la conservazione della specie	2 = la specie si trova in altri Sic della Regione	Calvario <i>et al.</i> , 2008
Pressioni (impatti presenti o passati)	Non sono segnalate pressioni specifiche	Da Elenco delle pressioni e minacce riportato nel portale europeo di riferimento
Minacce (impatti futuri o previsti)	A07 Uso di biocidi, ormoni e prodotti chimici G01.04.02 Speleologia J03.01 Riduzione o perdita di specifiche caratteristiche di habitat	Da Elenco delle pressioni e minacce riportato nel portale europeo di riferimento
Priorità di conservazione	2 = media	

Codice Specie - Nome scientifico	1303. <i>Rhinolophus hipposideros</i>	
		Riferimenti
Valutazione sintetica relativa allo stato di conservazione	0 = non valutabile	Proposta di Misure di conservazione
Ruolo del sito per la conservazione della specie	2 = la specie si trova in altri Sic della Regione	Calvario <i>et al.</i> , 2008
Pressioni (impatti presenti o passati)	Non sono segnalate pressioni specifiche	Da Elenco delle pressioni e minacce riportato nel portale europeo di riferimento
Minacce (impatti futuri o previsti)	A07 Uso di biocidi, ormoni e prodotti chimici G01.04.02 Speleologia J03.01 Riduzione o perdita di specifiche caratteristiche di habitat	Da Elenco delle pressioni e minacce riportato nel portale europeo di riferimento
Priorità di conservazione	2 = media	

MISURE DI CONSERVAZIONE DEL SIC
IT6020019 “Monte degli Elci e Monte Grottone”

1 INTRODUZIONE

Le misure di conservazione e gli indirizzi di gestione definiti nel presente documento si applicano al Sito di Interesse Comunitario IT6020019 “Monte degli Elci e Monte Grottone” ai fini della designazione dello stesso a Zona Speciale di Conservazione (ZSC), ai sensi della Direttiva 92/43/CEE relativa alla conservazione degli habitat naturali e seminaturali e della flora e della fauna selvatiche.

A seguito di tale designazione, ai sensi dell’art. 2 del Decreto del Ministero dell’Ambiente e della Tutela del Territorio e del Mare (D.M. del MATTM) del 17 ottobre 2007, “*Criteri minimi uniformi per la definizione di misure di conservazione relative a Zone Speciali di Conservazione (ZSC) e a Zone di Protezione Speciale (ZPS)*”, le misure di conservazione e gli indirizzi di gestione, come definiti, si applicheranno, pertanto, alla ZSC IT6020019 “Monte degli Elci e Monte Grottone”.

Il presente documento recepisce le misure generali previste nell’Allegato D alla Deliberazione della Giunta Regionale n. 612 del 16 dicembre 2011 “*Rete Europea Natura 2000: misure di conservazione da applicarsi nelle Zone di protezione Speciale (ZPS) e nelle Zone Speciali di Conservazione (ZSC). Sostituzione integrale della Deliberazione della Giunta Regionale 16 maggio 2008, n. 363, come modificata dalla Deliberazione della Giunta regionale 7 dicembre 2008, n. 928*”, di recepimento del citato D.M. del 17 ottobre 2007 (vedi punto 7).

Poiché il SIC IT6020019 “Monte degli Elci e Monte Grottone” coincide con la ZPS IT6020019 “Monte degli Elci e Monte Grottone” vigono, inoltre, le misure generali previste nella citata D.G.R. 612/2011.

2 INQUADRAMENTO TERRITORIALE DEL SITO

Il SIC IT6020019 “Monte degli Elci e Monte Grottone” appartiene alla regione biogeografica *Mediterranea*, occupa una superficie di 515,0 ha, è localizzato nella Province di *Rieti e Roma* ed interessa i Comuni di *Fara in Sabina, Toffia e Nerola*.

Il SIC non ricade in Area Naturale Protetta (sensu L. 394/1991).

3 HABITAT E SPECIE

Sono oggetto delle presenti misure di conservazione gli habitat dell’Allegato I e le specie dell’Allegato II della direttiva 92/43/CEE elencati/e nel Formulario Standard Natura 2000 per il SIC IT6020019 “Monte degli Elci e Monte Grottone”.

Il Formulario Standard del sito è disponibile in forma completa nelle pagine web del MATTM: <http://www.minambiente.it/pagina/schede-e-cartografie>, aggiornato a: ottobre 2013.

3.1 Tipi di habitat presenti nel sito e loro valutazione

Annex I Habitat types						Site assessment			
Code	PF	NP	Cover [ha]	Cave [number]	Data quality	A B C D	A B C		
						Representativity	Relative Surface	Conservation	Global
5330			258.0		G	B	C	B	B
6220			40.0		G	B	C	B	B
9340			89.0		G	B	C	B	B

3.2 Specie elencate nell'Allegato II della Direttiva 92/43/CEE e valutazione del sito in relazione alle stesse

Species			Population in the site							Site assessment				
G	Code	Scientific Name	S	NP	T	Size		Unit	Cat.	D.qual.	A B C D	A B C		
						Min	Max				Pop.	Con.	Iso.	Glo.

Non sono presenti specie di interesse comunitario elencate nell'allegato II della Direttiva 92/43/CEE.

4 PERIMETRAZIONE DEL SITO E CARTE TEMATICHE

Il perimetro del SIC IT6020019 “*Monte degli Elci e Monte Grottone*” anche ai fini della designazione della Zona Speciale di Conservazione è riportato nel sito web della Regione Lazio all'indirizzo:

http://www.regione.lazio.it/binary/rl_ambiente/tbl_contenuti/cartografia/Rieti/IT6020019.PDF

La cartografia tematica sugli habitat e le specie di interesse è depositata presso gli uffici regionali competenti in materia di Rete Natura 2000.

5 OBIETTIVI E PRIORITÀ DI CONSERVAZIONE REGIONALI

L'obiettivo generale di conservazione e gestione del SIC IT6020019 “*Monte degli Elci e Monte Grottone*” è quello di garantire la conservazione degli habitat e delle specie di fauna e flora di interesse comunitario presenti e della biodiversità in generale, mantenendo o laddove necessario ripristinando gli equilibri biologici in atto, preservando il ruolo ecologico-funzionale complessivo del sito stesso nell'ambito della Rete Natura 2000, ai sensi dell'art. 2 della Direttiva 92/43/CEE.

Obiettivo specifico prioritario di conservazione e gestione del sito è quello di garantire il mantenimento o il ripristino, in uno stato di conservazione soddisfacente degli habitat e delle specie

di interesse comunitario presenti, di seguito riportati come ad alta, media priorità di conservazione (Tabella 5.1).

Ulteriore obiettivo di conservazione e gestione del sito è garantire o migliorare lo stato di conservazione degli habitat e delle specie di interesse comunitario presenti e identificati come a bassa priorità di conservazione (Tabella 5.1), favorendo altresì la conservazione delle altre specie importanti di fauna e flora presenti (cfr. sezione 3.3 *Altre specie importanti di Flora e Fauna* del Formulario Standard Natura 2000).

Nella tabella seguente sono elencati gli habitat e le specie di interesse comunitario presenti nel sito, la valutazione sintetica relativa al loro stato di conservazione e la priorità di conservazione nel sito medesimo (codificati), descritti al paragrafo 9.

Tabella 5.1 Valutazione sintetica e priorità di conservazione per gli habitat e le specie presenti nel sito

Codice	HABITAT/SPECIE	Valutazione sintetica	Priorità
5330	Arbusteti termo mediterranei e predesertici (tutti i tipi)	2 = medio	3 = alta
6220*	Percorsi su steppici di graminacee e piante annue dei Thero-Brachypodietea	2 = medio	2 = media
9340	Foreste di <i>Quercus ilex</i> e <i>Quercus rotundifolia</i>	2 = medio	3 = alta

6 PRESSIONI E MINACCE

Gli incendi intenzionali provocano delle significative alterazioni degli habitat vegetali presenti, contraendoli o espandendoli in tempi rapidissimi.

L'allevamento brado, anche se di una certa consistenza, arreca un disturbo contenuto alle comunità vegetali.

Tabella 6.1 Pressioni e Minacce

PRESSIONI / MINACCE	HABITAT			TOTALE
	9340	5330	6220	
Codici di habitat e specie riscontrati nel sito				
A - Agricoltura				2
A04.01 - Pascolo intensivo		5330	6220	2
J - Modificazioni dei sistemi naturali				3
J01.01 - Incendio (incendio intenzionale della vegetazione esistente)	9340	5330	6220	3
Totale delle pressioni/minacce per habitat/specie	1	2	2	

7 MISURE DI CONSERVAZIONE

Le misure di conservazione definite nel presente paragrafo si aggiungono alle disposizioni regionali vigenti in materia ambientale, con riferimento alla tutela della biodiversità.

Le presenti misure hanno carattere di prevalenza in relazione a disposizioni e provvedimenti regionali e locali concernenti la stessa materia laddove siano più restrittive (come meglio descritto nell'Allegato 2 alla presente Deliberazione).

7.1 Misure regolamentari

Le misure regolamentari, così come riportato nel “*Manuale delle linee guida per la redazione dei piani di gestione dei siti Natura 2000*” (disponibile sul sito del MATTM), sono degli interventi di tipo normativo o regolativo riguardanti lo stato di conservazione degli habitat e delle specie. Consistono di disposizioni generali o specifiche riferite alle attività ammesse o vietate all'interno del sito.

Sono di seguito riportate le misure regolamentari di carattere generale applicabili al sito, ai sensi della D.G.R. del Lazio n. 612 del 16/12/2011 (allegato D):

A. DIVIETI

- a) è vietata la bruciatura delle stoppie e delle paglie, nonché della vegetazione presente al termine dei cicli produttivi di prati naturali o seminati, sulle superfici specificate ai punti seguenti:
- 1) superfici a seminativo ai sensi dell'art. 2, lettera a) del regolamento (CE) n. 1120/2009;
 - 2) superfici non coltivate durante tutto l'anno e superfici ritirate dalla produzione ammissibili all'aiuto diretto, mantenute in buone condizioni agronomiche e ambientali a norma dell'art. 6 del regolamento (CE) n. 73/2009.

Sono fatti salvi, in ogni caso, gli interventi di bruciatura connessi ad emergenze di carattere fitosanitario prescritti dall'autorità competente o a superfici investite a riso e salvo diversa prescrizione della competente Autorità di gestione;

- b) è vietata l'eliminazione degli elementi naturali e semi-naturali caratteristici del paesaggio agrario con alta valenza ecologica che verrà individuato con apposito provvedimento della Giunta regionale;
- c) è vietata l'eliminazione dei terrazzamenti esistenti, delimitati a valle da muretto a secco oppure da una scarpata inerbita, sono fatti salvi i casi regolarmente autorizzati di rimodellamento dei terrazzamenti eseguiti allo scopo di assicurare una gestione economicamente sostenibile;
- d) sono vietati i livellamenti del terreno non autorizzati dal soggetto o dall'ente gestore, ad esclusione dei livellamenti ordinari per la preparazione del letto di semina;
- e) è vietato convertire le superfici a pascolo permanente, come definito dall'art. 2 lettera c) del regolamento (CE) n. 1120/2009 della Commissione del 29 ottobre 2009 recante "modalità di applicazione del regime di pagamento unico di cui al titolo III del regolamento n. 73/2009 del Consiglio nell'ambito della politica agricola comune e istituisce taluni regimi di sostegno a favore degli agricoltori";
- h) è vietato l'utilizzo di munizionamento a pallini di piombo all'interno delle zone umide, quali laghi, stagni, paludi, acquitrini, lanche e lagune d'acqua dolce, salata, salmastra, nonché nel raggio di 150 metri dalle rive più esterne.

B. OBBLIGHI

- a) per le superfici non coltivate (superfici disattivate) durante tutto l'anno e sulle superfici ritirate dalla produzione ammissibili all'aiuto diretto, mantenute in buone condizioni agronomiche e ambientali a norma dell'art. 6 del regolamento (CE) n. 73/2009, si deve garantire la presenza di una copertura vegetale, naturale o artificiale, durante tutto l'anno e attuare pratiche agronomiche consistenti esclusivamente in operazioni di sfalcio, trinciatura della vegetazione erbacea, o pascolamento sui terreni ritirati dalla produzione sui quali non vengono fatti valere titoli di ritiro. Dette operazioni devono essere effettuate almeno una volta all'anno, fatto salvo il periodo di divieto annuale di intervento compreso fra l'1 marzo e il 31 luglio di ogni anno. E' fatto comunque obbligo di compiere sfalci e/o lavorazioni del terreno per la realizzazione di fasce antincendio, conformemente a quanto previsto dalle normative in vigore.

In deroga all'obbligo della presenza di una copertura vegetale, naturale o artificiale, durante tutto l'anno sono ammesse lavorazioni meccaniche sui terreni ritirati dalla produzione nei seguenti casi:

- 1) pratica del sovescio, in presenza di specie da sovescio o piante biocide;
- 2) terreni interessati da interventi di ripristino di habitat e biotopi;
- 3) colture a perdere per la fauna, ai sensi dell'art. 1 lettera c) del decreto del Ministero delle Politiche Agricole e Forestali del 7 marzo 2002;
- 4) nel caso in cui le lavorazioni siano funzionali all'esecuzione di interventi di miglioramento fondiario;
- 5) sui terreni a seminativo ritirati dalla produzione per un solo anno o, limitatamente all'annata agraria precedente all'entrata in produzione, nel caso di terreni a seminativo ritirati per due o più anni, lavorazioni del terreno allo scopo di ottenere una produzione agricola nella successiva annata agraria, comunque da effettuarsi non prima del 15 luglio dell'annata agraria precedente all'entrata in produzione;

b) a partire dal 1 gennaio 2012 è fatto obbligo di creare e mantenere fasce tampone definite come una fascia inerbita spontanea o seminata con specie autoctone, preferibilmente ad alto assorbimento di nitrati, oppure arborea o arbustiva riferita allo standard 5.2 di cui all'articolo 6 e all'Allegato III del regolamento CE 73/2009 e di larghezza definita dal decreto del Ministro delle politiche Agricole Alimentari e Forestali n. 30125/2009 e successive modificazioni ed integrazioni come recepito ed attuato da apposito atto della Giunta Regionale.

Inoltre si riportano le ulteriori e specifiche misure di seguito elencate, suddivise in divieti ed obblighi.

7.1.1 Divieti ed obblighi generali

[*contrattuale*] Per le porzioni del Sito gravate da usi civici si applica la seguente disposizione: entro un anno dalla designazione delle ZSC, il regolamento degli usi civici deve essere aggiornato, tenendo conto degli obiettivi di conservazione di specie e/o habitat per cui il sito è stato designato, e sottoposto a procedura di valutazione di incidenza

7.1.2 Divieti ed obblighi relativamente agli habitat

5330 Arbusteti termo mediterranei e predesertici (tutti i tipi)

6220* Percorsi su steppici di graminacee e piante annue dei *Thero-Brachypodietea*

- a) Divieto di messa a dimora (piantumazione) di specie vegetali, anche autoctone e anche nei casi di operazioni legate a interventi di "ingegneria naturalistica";
- b) Divieto di operazioni di riqualificazione fondiaria che implicino decespugliamenti, spietramenti e inerbimenti allo scopo di migliorare la resa dei pascoli, nelle aree occupate da habitat di interesse comunitario;
- c) [*contrattuale*] Per le porzioni del Sito non sottoposte ad obblighi previsti da pianificazioni o regolamentazioni derivanti da normative vigenti, il soggetto gestore del Sito ha l'obbligo di regolamentare il pascolo, anche ricorrendo a misure contrattuali, tenendo conto degli obiettivi di conservazione di specie e/o habitat per cui il sito è stato designato; la regolamentazione del pascolo dovrà essere sottoposta a procedura di valutazione di incidenza.

9340 Foreste di *Quercus ilex* e *Quercus rotundifolia*

- a) Obbligo di favorire la conversione dei cedui in alto fusto in aree ove sia eventualmente in atto un processo di ricostituzione;
- b) Obbligo, nelle particelle governate a ceduo, di rilascio di matricine aggiuntive, almeno 120/ha e l'allungamento del turno a 30 anni;
- c) Obbligo di conservazione di esemplari senescenti/morti e di individuazione e mantenimento di 2 alberi ad invecchiamento indefinito per ettaro.

7.1.3 Divieti o obblighi relativamente alle specie

Nel Sic non sono segnalate specie di interesse comunitario inserite nell'Allegato II della Direttiva Habitat.

7.2 Interventi attivi e azioni da incentivare

Ai fini della gestione del SIC/ZSC, sono di seguito definiti gli interventi attivi e le azioni da incentivare la cui attuazione è ritenuta prioritaria per il conseguimento degli obiettivi di gestione del sito.

1. Ristrutturazione e adeguamento degli immobili e dei manufatti necessari allo svolgimento dell'attività di allevamento (casali, recinti, fontanili, pozzi, ecc.);
2. Incentivare l'allevamento di razze autoctone adattate alle caratteristiche territoriali e alimentari del pascolo;
3. Incentivare interventi di ripristino vegetazionale e geoambientale per la mitigazione degli effetti distruttivi del fuoco.

Ulteriori interventi e azioni possono essere individuati e realizzati, se ritenuti urgenti per il raggiungimento degli obiettivi di conservazione, anche ai fini dell'allocazione di risorse finanziarie e della richiesta di cofinanziamento comunitario. Gli uffici regionali competenti in materia di Rete Natura 2000 provvedono alla valutazione degli ulteriori interventi e azioni ritenuti necessari.

8 FONTI E/O RIFERIMENTI BIBLIOGRAFICI RIFERITI AL SITO

Documenti tecnici

AA.VV., 2008. Proposta di Misure di Conservazione SIC/ZPS – IT6020019 “Monte degli Elci e Monte Grottone”. Finanziato con Deliberazione di Giunta della Regione Lazio n. 913/2005.

9 SCHEDE DI VALUTAZIONE SINTETICHE DEGLI HABITAT E DELLE SPECIE

Le valutazioni degli habitat e delle specie contenute nelle schede che seguono sono finalizzate a stabilire la priorità di conservazione dell'habitat o della specie nel sito in esame. Nel caso di specie endemiche o specie presenti in Italia solo nella Regione Lazio, la priorità di conservazione ha anche rilevanza nazionale.

La priorità di conservazione espressa a livello regionale è indispensabile per pianificare gli interventi gestionali e di tutela, in applicazione alle misure adottate.

Habitat di cui all'allegato I della Direttiva Habitat

Codice Habitat - Denominazione	5330. Arbusteti termo mediterranei e predesertici (tutti i tipi)	
		Riferimenti
Valutazione sintetica relativa allo stato di conservazione	2 = medio	Proposta di Misure di Conservazione e Calvario <i>et al.</i> , 2008
Ruolo del sito per la conservazione dell'habitat	3 = l'habitat si trova in altri SIC della Regione	Calvario <i>et al.</i> , 2008
Pressioni (impatti presenti o passati)	A04.01 - Pascolo intensivo J01.01 - Incendio (incendio intenzionale della vegetazione esistente)	Da Elenco delle pressioni e minacce riportato nel portale europeo di riferimento
Minacce (impatti futuri o previsti)	Non sono segnalate minacce specifiche.	Da Elenco delle pressioni e minacce riportato nel portale europeo di riferimento
Priorità di conservazione	3 = alta	

Codice Habitat - Denominazione	6220*. Percorsi su steppici di graminacee e piante annue dei <i>Thero-Brachypodietea</i>	
		Riferimenti
Valutazione sintetica relativa allo stato di conservazione	2 = medio	Proposta di Misure di Conservazione e Calvario <i>et al.</i> , 2008
Ruolo del sito per la conservazione dell'habitat	1 = l'habitat è assai diffuso	Calvario <i>et al.</i> , 2008
Pressioni (impatti presenti o passati)	A04.01 - Pascolo intensivo J01.01 - Incendio (incendio intenzionale della vegetazione esistente)	Da Elenco delle pressioni e minacce riportato nel portale europeo di riferimento
Minacce (impatti futuri o previsti)	Non sono segnalate minacce specifiche.	Da Elenco delle pressioni e minacce riportato nel portale europeo di riferimento
Priorità di conservazione	2 = media	

Codice Habitat - Denominazione	9340. Foreste di <i>Quercus ilex</i> e <i>Quercus rotundifolia</i>	
		Riferimenti
Valutazione sintetica relativa allo stato di conservazione	2 = medio	Proposta di Misure di Conservazione e Calvario <i>et al.</i> , 2008
Ruolo del sito per la conservazione dell'habitat	3 = l'habitat si trova in pochi altri SIC della Regione	Calvario <i>et al.</i> , 2008
Pressioni (impatti presenti o passati)	J01.01 - Incendio (incendio intenzionale della vegetazione esistente)	Da Elenco delle pressioni e minacce riportato nel portale europeo di riferimento
Minacce (impatti futuri o previsti)	Non sono segnalate minacce specifiche.	Da Elenco delle pressioni e minacce riportato nel portale europeo di riferimento
Priorità di conservazione	3 = alta	

Copia

MISURE DI CONSERVAZIONE DEL SIC
IT6020020 “Monti della Duchessa (area sommitale)”

1 INTRODUZIONE

Le misure di conservazione e gli indirizzi di gestione definiti nel presente documento si applicano al Sito di Interesse Comunitario IT6020020 “*Monti della Duchessa (area sommitale)*” ai fini della designazione dello stesso a Zona Speciale di Conservazione (ZSC), ai sensi della Direttiva 92/43/CEE relativa alla conservazione degli habitat naturali e seminaturali e della flora e della fauna selvatiche.

A seguito di tale designazione, ai sensi dell’art. 2 del Decreto del Ministero dell’Ambiente e della Tutela del Territorio e del Mare (D.M. del MATTM) del 17 ottobre 2007, “*Criteri minimi uniformi per la definizione di misure di conservazione relative a Zone Speciali di Conservazione (ZSC) e a Zone di Protezione Speciale (ZPS)*”, le misure di conservazione e gli indirizzi di gestione, come definiti, si applicheranno, pertanto, alla ZSC IT6020020 “*Monti della Duchessa (area sommitale)*”.

Il presente documento recepisce le misure generali previste nell’Allegato D alla Deliberazione della Giunta Regionale n. 612 del 16 dicembre 2011 “*Rete Europea Natura 2000: misure di conservazione da applicarsi nelle Zone di protezione Speciale (ZPS) e nelle Zone Speciali di Conservazione (ZSC). Sostituzione integrale della Deliberazione della Giunta Regionale 16 maggio 2008, n. 363, come modificata dalla Deliberazione della Giunta regionale 7 dicembre 2008, n. 928*”, di recepimento del citato D.M. del 17 ottobre 2007 (vedi punto 7).

Poiché il SIC IT6020020 “*Monti della Duchessa (area sommitale)*” è incluso interamente nella ZPS IT6020046 “*Riserva Naturale Montagne della Duchessa*” vigono, inoltre, le misure generali previste nella citata D.G.R. 612/2011.

2 INQUADRAMENTO TERRITORIALE DEL SITO

Il SIC IT6020020 “*Monti della Duchessa (area sommitale)*” appartiene alla regione biogeografica *Mediterranea*, occupa una superficie di *1173,1* ha, è localizzato nella Provincia di *Rieti* ed interessa il Comune di *Borgorose*.

Ricade totalmente nella Riserva Naturale Regionale Montagne della Duchessa, istituita con Legge Regionale n. 70 del 07/06/1990.

3 HABITAT E SPECIE

Sono oggetto delle presenti misure di conservazione gli habitat dell’Allegato I e le specie dell’Allegato II della direttiva 92/43/CEE elencati/e nel Formulario Standard Natura 2000 per il SIC IT6020020 “*Monti della Duchessa (area sommitale)*”.

Il Formulario Standard del sito è disponibile in forma completa nelle pagine web del MATTM: <http://www.minambiente.it/pagina/schede-e-cartografie>, aggiornato a: ottobre 2014

3.1 Tipi di habitat presenti nel sito e loro valutazione

Annex I Habitat types						Site assessment			
Code	PF	NP	Cover [ha]	Cave [number]	Data quality	A B C D	A B C		
						Representativity	Relative Surface	Conservation	Global
4060			35.19			A	C	B	B
5130			46.92			A	C	B	B
6170			23.46			A	C	B	B
6210			117.3			A	C	B	B
8120			175.95			B	C	A	A
8130			1.7		G	B	C	B	B
8210			14.4		G	B	C	A	B
8240			703.8			A	C	A	A
9180			0.5		G	D			

3.2 Specie elencate nell'Allegato II della Direttiva 92/43/CEE e valutazione del sito in relazione alle stesse

Species			Population in the site							Site assessment				
G	Code	Scientific Name	S	NP	T	Size		Unit	Cat.	D.qual.	A B C D		A B C	
						Min	Max				Pop.	Con.	Iso.	Glo.
P	1479	Adonis distorta			p	30	30	i		G	B	C	A	C
M	1352	Canis lupus			p	1	5	i		G	C	C	C	B
A	1167	Triturus carnifex			p				R	DD	C	C	A	C
M	1354	Ursus arctos			c				V	DD	C	B	B	B
R	1298	Vipera ursinii			p				R	DD	A	B	A	B

4 PERIMETRAZIONE DEL SITO E CARTE TEMATICHE

Il perimetro del SIC IT6020020 “*Monti della Duchessa (area sommitale)*” anche ai fini della designazione della Zona Speciale di Conservazione è riportato nel sito web della Regione Lazio all’indirizzo:

http://www.regione.lazio.it/binary/rl_ambiente/tbl_contenuti/cartografia/Rieti/IT6020020.PDF

La cartografia tematica sugli habitat e le specie di interesse è depositata presso gli uffici regionali competenti in materia di Rete Natura 2000.

5 OBIETTIVI E PRIORITÀ DI CONSERVAZIONE REGIONALI

L’obiettivo generale di conservazione e gestione del SIC IT6020020 “*Monti della Duchessa (area sommitale)*” è quello di garantire la conservazione degli habitat e delle specie di fauna e flora di interesse comunitario presenti e della biodiversità in generale, mantenendo o laddove necessario ripristinando gli equilibri biologici in atto, preservando il ruolo ecologico-funzionale complessivo del sito stesso nell’ambito della Rete Natura 2000, ai sensi dell’art. 2 della Direttiva 92/43/CEE.

Obiettivo specifico prioritario di conservazione e gestione del sito è quello di garantire il mantenimento o il ripristino, in uno stato di conservazione soddisfacente degli habitat e delle specie di interesse comunitario presenti, di seguito riportati come ad alta, o media priorità di conservazione (Tabella 5.1).

Ulteriore obiettivo di conservazione e gestione del sito è garantire o migliorare lo stato di conservazione degli habitat e delle specie di interesse comunitario presenti e identificati come a bassa priorità di conservazione (Tabella 5.1), favorendo altresì la conservazione delle altre specie importanti di fauna e flora presenti (cfr. sezione 3.3 *Altre specie importanti di Flora e Fauna* del Formulario Standard Natura 2000).

Nella tabella seguente sono elencati gli habitat e le specie di interesse comunitario presenti nel sito, la valutazione sintetica relativa al loro stato di conservazione e la priorità di conservazione nel sito medesimo (codificati), descritti al paragrafo 9.

Tabella 5.1 Valutazione sintetica e priorità per gli habitat e le specie presenti nel sito

Codice	HABITAT/SPECIE	Valutazione sintetica	Priorità
4060	Lande alpine e boreali	1 = cattivo	3 = alta
5130	Formazioni a <i>Juniperus communis</i> su lande o prati calcicoli	0 = non valutabile	1 = bassa
6210	Formazioni erbose secche seminaturali e facies coperte da cespugli su substrato calcareo (<i>Festuco-Brometalia</i>)	1 = cattivo	2 = media
6170	Terreni erbosi calcarei alpini	2 = medio	3 = alta
8240	Pavimenti calcarei	3= buono	3 = alta
8120	Ghiaioni calcarei e scisto-calcarei montani ed alpini (<i>Thlaspietea rotundifolii</i>)	3= buono	3 = alta
8130	Ghiaioni del Mediterraneo occidentale e termofili	3= buono	3 = alta
8210	Pareti rocciose calcaree con vegetazione casmofitica	3= buono	3 = alta

9180*	Foreste di versanti, ghiaioni e valloni del Tilio-Acerion	2 = medio	2 = media
1352*	<i>Canis lupus</i> (Lupo)	2 = medio	2 = media
1354*	<i>Ursus arctos</i> (Orso bruno)	1 = cattivo	3 = alta
1298	<i>Vipera ursinii</i> (Vipera dell'Orsini)	1 = cattivo	3 = alta
1167	<i>Triturus carnifex</i> (Tritone Crestato italiano)	2 = medio	3 = alta
1479	<i>Adonis distorta</i> (Adonide curvata)	1 = cattivo	3 = alta

6 PRESSIONI E MINACCE

Tra le pressioni e minacce, il sovrapascolo riveste un ruolo importante. In località “Le Caparnie” sono situati gli stazzi maggiormente utilizzati dai pastori che seguono il modello dell'alpeggio: in estate le greggi sono condotte al pascolo in quota e d'inverno sono governate nei prati collinari e ricoverate in stalla. Il periodo dell'alpeggio va dalla fine di maggio alla fine di settembre.

La natura calcarea del substrato provoca l'assenza di corsi d'acqua e di corpi idrici superficiali permanenti, con l'eccezione del lago della Duchessa, alimentato esclusivamente da acque meteoriche, di Fonte Salomone e della sorgente della Grotta dell'Oro, tutti inclusi all'interno di habitat di interesse comunitario. Ciò comporta il concentrazione del bestiame all'abbeverata nei pressi delle fonti d'acqua succitate, che provoca una forte erosione superficiale con conseguente assenza totale del manto erboso, riduzione della qualità del pascolo, frammentazione e sentieramento del cotico erboso.

Tabella 6.1 Pressioni e Minacce

PRESSIONI / MINACCE	HABITAT										SPECIE					TOTALE -Y
	Codici di habitat e specie riscontrati nel sito	6210	4060	6170	9180*	8240	8120	5130	8130	8120	1352	1354	1298	1167	1479	
A - Agricoltura																13
	A04.01.01 - pascolo intensivo di bovini	6210	4060	6170									1298		1479	5
	A04.01.02 - pascolo intensivo di pecore	6210	4060	6170												3
	A04.01.03 - pascolo intensivo di cavalli	6210	4060	6170									1298		1479	5
B - silvicoltura, gestione forestale																2
	B02.06 - Sfoltimento degli strati arborei				9180							1354				2
F - Risorse biologiche escluse agricoltura e silvicoltura																2
	F03.02.03 - intrappolamento, avvelenamento, bracconaggio										1352	1354				2
G - Intrusione umana e disturbo																1
	G05.01 - Calpestio eccessivo													1479		1
J - Modificazioni dei sistemi naturali																3
	J01.01 - Incendio (incendio intenzionale della vegetazione esistente)												1298			1
	J02.02.01 - dragaggio/rimozione di sedimenti limnici													1167		1
	J02.06.09 - Prelievo di acque superficiali per trasferimento di acqua														1479	1
K - Processi biotici ed abiotici naturali (escluse catastrofi)																1
	K03.05 - Antagonismo dovuto all'introduzione di specie													1167		1
	Totale delle pressioni/minacce per habitat/specie	3	3	3	1					0	0	0	3	2	4	

Alcune specie, quali *Vipera ursinii* e *Adonis distorta*, risentono allo stesso modo del sovrapascolo. Di una certa rilevanza la competizione tra specie: impatti negativi sono ipotizzati in particolare modo per i cinghiali sulla *Vipera ursinii* e per i pesci introdotti sul *Triturus carnifex*.

7 MISURE DI CONSERVAZIONE

Le misure di conservazione definite nel presente paragrafo si aggiungono alle disposizioni regionali vigenti in materia ambientale, con riferimento alla tutela della biodiversità.

Le presenti misure hanno carattere di prevalenza in relazione a disposizioni e provvedimenti regionali e locali concernenti la stessa materia laddove siano più restrittive (come meglio descritto nell'Allegato 2 alla presente Deliberazione).

7.1 Misure regolamentari

Le misure regolamentari, così come riportato nel “*Manuale delle linee guida per la redazione dei piani di gestione dei siti Natura 2000*” (disponibile sul sito del MATTM), sono degli interventi di tipo normativo o regolativo riguardanti lo stato di conservazione degli habitat e delle specie. Consistono di disposizioni generali o specifiche riferite alle attività ammesse o vietate all'interno del sito.

Sono di seguito riportate le misure regolamentari di carattere generale applicabili al sito, ai sensi della D.G.R. del Lazio n. 612 del 16/12/2011 (allegato D):

A. DIVIETI

- a) È vietata la bruciatura delle stoppie e delle paglie, nonché della vegetazione presente al termine dei cicli produttivi di prati naturali o seminati, sulle superfici specificate ai punti seguenti:
- 1) superfici a seminativo ai sensi dell'art. 2, lettera a) del regolamento (CE) n. 1120/2009;
 - 2) superfici non coltivate durante tutto l'anno e superfici ritirate dalla produzione ammissibili all'aiuto diretto, mantenute in buone condizioni agronomiche e ambientali a norma dell'art. 6 del regolamento (CE) n. 73/2009.

Sono fatti salvi, in ogni caso, gli interventi di bruciatura connessi ad emergenze di carattere fitosanitario prescritti dall'autorità competente o a superfici investite a riso e salvo diversa prescrizione della competente Autorità di gestione;

- b) è vietata l'eliminazione degli elementi naturali e semi-naturali caratteristici del paesaggio agrario con alta valenza ecologica che verrà individuato con apposito provvedimento della Giunta regionale;
- c) è vietata l'eliminazione dei terrazzamenti esistenti, delimitati a valle da muretto a secco oppure da una scarpata inerbita, sono fatti salvi i casi regolarmente autorizzati di rimodellamento dei terrazzamenti eseguiti allo scopo di assicurare una gestione economicamente sostenibile;
- d) sono vietati i livellamenti del terreno non autorizzati dal soggetto o dall'ente gestore, ad esclusione dei livellamenti ordinari per la preparazione del letto di semina;
- e) è vietato convertire le superfici a pascolo permanente, come definito dall'art. 2 lettera c) del regolamento (CE) n. 1120/2009 della Commissione del 29 ottobre 2009 recante "modalità di applicazione del regime di pagamento unico di cui al titolo III del regolamento n. 73/2009 del Consiglio nell'ambito della politica agricola comune e istituisce taluni regimi di sostegno a favore degli agricoltori".

B. OBBLIGHI

- a) per le superfici non coltivate (superfici disattivate) durante tutto l'anno e sulle superfici ritirate dalla produzione ammissibili all'aiuto diretto, mantenute in buone condizioni agronomiche e ambientali a norma dell'art. 6 del regolamento (CE) n. 73/2009, si deve garantire la presenza di una copertura vegetale, naturale o artificiale, durante tutto l'anno e attuare pratiche agronomiche consistenti esclusivamente in operazioni di sfalcio, trinciatura della vegetazione erbacea, o pascolamento sui terreni ritirati dalla produzione sui quali non vengono fatti valere titoli di ritiro. Dette operazioni devono essere effettuate almeno una volta all'anno, fatto salvo il periodo di divieto annuale di intervento compreso fra l'1 marzo e il 31 luglio di ogni anno. E' fatto comunque obbligo di compiere sfalci e/o lavorazioni del terreno per la realizzazione di fasce antincendio, conformemente a quanto previsto dalle normative in vigore. In deroga all'obbligo della presenza di una copertura vegetale, naturale o artificiale, durante tutto l'anno sono ammesse lavorazioni meccaniche sui terreni ritirati dalla produzione nei seguenti casi:
- 1) pratica del sovescio, in presenza di specie da sovescio o piante biocide;
 - 2) terreni interessati da interventi di ripristino di habitat e biotopi;
 - 3) colture a perdere per la fauna, ai sensi dell'art. 1 lettera c) del decreto del Ministero delle Politiche Agricole e Forestali del 7 marzo 2002;
 - 4) nel caso in cui le lavorazioni siano funzionali all'esecuzione di interventi di miglioramento fondiario;
 - 5) sui terreni a seminativo ritirati dalla produzione per un solo anno o, limitatamente all'annata agraria precedente all'entrata in produzione, nel caso di terreni a seminativo ritirati per due o più anni, lavorazioni del terreno allo scopo di ottenere una produzione agricola nella successiva annata agraria, comunque da effettuarsi non prima del 15 luglio dell'annata agraria precedente all'entrata in produzione;
- b) a partire dal 1 gennaio 2012 è fatto obbligo di creare e mantenere fasce tampone definite come una fascia inerbita spontanea o seminata con specie autoctone, preferibilmente ad alto assorbimento di nitrati, oppure arborea o arbustiva riferita allo standard 5.2 di cui all'articolo 6 e all'Allegato III del regolamento CE 73/2009 e di larghezza definita dal decreto del Ministro delle Politiche Agricole Alimentari e Forestali n. 30125/2009 e successive modificazioni ed integrazioni come recepito ed attuato da apposito atto della Giunta Regionale.

Inoltre si riportano le ulteriori e specifiche misure di seguito elencate, suddivise in divieti ed obblighi.

7.1.1 Divieti ed obblighi generali

[*contrattuale*] Per le porzioni del Sito gravate da usi civici si applica la seguente disposizione: entro un anno dalla designazione delle ZSC, il regolamento degli usi civici deve essere aggiornato, tenendo conto degli obiettivi di conservazione di specie e/o habitat per cui il sito è stato designato, e sottoposto a procedura di valutazione di incidenza.

7.1.2 Divieti ed obblighi relativamente agli habitat

6210 Formazioni erbose secche seminaturali e facies coperte da cespugli su substrato calcareo (*Festuco -Brometalia*)

6170 Terreni erbosi calcarei alpini

4060 Lande alpine e boreali

5130 Formazioni a *Juniperus communis* su lande o prati calcicoli

- a) [*contrattuale*] Per i terreni ricadenti in proprietà pubblica, obbligo di redazione di un Piano di Pascolamento del Sito con la previsione di ridurre il numero di capi di bovini ed equini sugli habitat minacciati (6170, 5130), in particolare nelle aree del Lago della Duchessa, Solagne del Lago, Valle Fredda e Monte Ginepro;
- b) [*contrattuale*] Per le porzioni del Sito non sottoposte ad obblighi previsti da pianificazioni o regolamentazioni derivanti da normative vigenti, il soggetto gestore del Sito ha l'obbligo di regolamentare il pascolo, anche ricorrendo a misure contrattuali, tenendo conto degli obiettivi di conservazione di specie e/o habitat per cui il sito è stato designato; la regolamentazione del pascolo dovrà essere sottoposta a procedura di valutazione di incidenza.

9180* Foreste di versanti, ghiaioni e valloni del Tilio-Acerion

- a) Divieto di taglio delle formazioni forestali, compresa una fascia-cuscinetto di 50 m intorno alla fitocenosi forestale.

8120 Ghiaioni calcarei e scisto-calcarei montani ed alpini (*Thlaspietea rotundifolii*)

- a) Nelle aree di presenza dell'habitat, è vietato l'accesso agli animali al pascolo e all'abbeverata;
- b) È vietata la captazione delle acque della Grotta dell'Oro.

8240 Pavimenti calcarei

8130 Ghiaioni del Mediterraneo occidentale e termofili

8210 Pareti rocciose calcaree con vegetazione casmofitica

Si ritengono sufficienti le misure sopra indicate.

7.1.3 Divieti o obblighi relativamente alle specie

1352* *Canis lupus*

- a) Obbligo di individuare e mappare eventuali siti di presenza di tane o rendez-vous;
- b) Obbligo di verificare in maniera costante l'effettivo rispetto delle norme che regolano l'attività di pascolo, in particolare per quanto concerne il pascolo brado, finalizzata alla mitigazione del conflitto tra presenza del lupo e zootecnia.

1354* *Ursus arctos*

- a) Obbligo di individuare e mappare i ramneti (*Rhamnus alpina*);
- b) Obbligo di individuare e mappare eventuali siti di presenza di tane;
- c) Obbligo di regolamentare, nel periodo 1 novembre – 30 marzo, l'accesso nelle aree caratterizzate da presenza di tane.

1298 *Vipera ursinii*

- a) Obbligo di contenimento del sovrapascolo nelle aree di presenza accertata della specie.

1167 *Triturus carnifex*

- a) Nel lago della Duchessa, nei fontanili e nelle altre raccolte d'acqua artificiali e/o naturali anche se temporanee (ad es. pozze) è vietato:
 - i. il prelievo delle acque, tranne che per l'abbeverata controllata del bestiame;
 - ii. l'eliminazione o la trasformazione ad altro uso di fontanili, abbeveratoi ed altre piccole raccolte d'acqua artificiali nelle quali sia riscontrata la presenza certa o potenziale di specie di Anfibi;
 - iii. l'immissione di rifiuti e sostanze inquinanti di qualsiasi natura;
 - iv. la pulizia con sostanze chimiche e la manutenzione ordinaria con modalità differenti da quelle indicate nel paragrafo successivo "azioni da incentivare";
 - v. l'immissione di pesci potenziali predatori delle fasi larvali degli Anfibi.
- b) Lungo le rive del lago della Duchessa sono vietati gli scavi e qualsiasi alterazione della morfologia del bacino e delle fasce perimetrali.

1479 *Adonis distorta*

- a) Divieto di ingresso di turisti e animali pascolanti in tutta la porzione del Sito inclusa nell'area di Riserva Integrale dell'area di Murolungo (versante nord), così come già delimitata nel Piano di Assetto della Riserva Naturale Regionale.

7.2 Interventi attivi e azioni da incentivare

Ai fini della gestione del SIC/ZSC, sono di seguito definiti gli interventi attivi e le azioni da incentivare la cui attuazione è ritenuta prioritaria per il conseguimento degli obiettivi di gestione del sito.

1. Incentivare interventi finalizzati al miglioramento della disponibilità idrica per l'abbeverata del bestiame, attraverso il ricorso a fonti alternative (ad es. Monte Ginepro);
2. Incentivare la ristrutturazione e adeguamento degli immobili e dei manufatti necessari allo svolgimento dell'attività di allevamento (casali, recinti, fontanili, pozzi, ecc.);
3. Promuovere nel settore dell'allevamento, misure finalizzate alla prevenzione dei danni da canidi al patrimonio zootecnico, scelte tra quelle di sperimentata efficacia (conduzione del bestiame, ricovero notturno, uso di cani da guardiania, ecc.) e calibrate in base alle condizioni di allevamento locali (1352*);
4. Promuovere interventi finalizzati alla definizione di un quadro conoscitivo, e successivo monitoraggio, del fenomeno del randagismo canino (1352*);

5. Favorire l'adozione di tecniche di indagine standardizzate (*wolf-howling*, *snow-tracking*, analisi genetica non invasiva, fototrappolaggio, ecc.) finalizzata al monitoraggio della presenza della specie (in particolare dei nuclei riproduttivi) nel sito e aree limitrofe, e aderente, ove presenti, a programmi, linee guida e piani d'azione nazionali o regionali (1352*);
6. Incentivare interventi finalizzati alla riqualificazione, recupero e espansione delle formazioni a *Rhamnus alpina* (1354*);
7. Incentivare azioni di monitoraggio costante del bracconaggio e dell'uso di esche avvelenate in collaborazione con le autorità preposte alla sorveglianza e al contrasto di tali attività illecite (1354*);
8. Incentivare la manutenzione o restauro dei fontanili esistenti, qualora necessari, secondo le seguenti prescrizioni (1167):
 - a) non si dovrà procedere al drenaggio, all'eliminazione dell'alimentazione e riempimento della zona umida a valle dei fontanili;
 - b) laddove possibile, realizzare un'area naturale non impermeabilizzata per il convogliamento delle acque nel terreno provenienti dal "troppo pieno", da effettuarsi a partire dalla porzione a valle della piattaforma con funzione di richiamo per gli anfibi;
 - c) nella ristrutturazione delle pareti e dei muretti di contenimento di vasche e fontanili si devono per quanto possibile lasciare spazi non cementati come rifugio per gli anfibi durante il periodo di estivazione;
 - d) nella sistemazione dell'area limitrofa al fontanile stesso, nel caso si realizzino o recuperino muretti, questi devono essere di tipo "a secco", preferibilmente utilizzando materiale lapideo locale, senza uso di collanti cementizi, al fine di consentire che siano utilizzati come rifugio dagli stessi anfibi e altra piccola fauna;
 - e) è necessario adottare soluzioni progettuali che facilitino gli spostamenti degli anfibi (realizzazione di rampe di risalita all'esterno e all'interno dei fontanili; pareti, anche quelle esterne, non lisce);
 - f) le specie animali incidentalmente rinvenute durante le operazioni e collocate temporaneamente in adeguati contenitori, devono essere ricollocate nel fontanile di provenienza.

Al fine di garantire la corretta esecuzione degli interventi sopra descritti, è preferibile la supervisione di tecnici competenti (naturalisti, biologi)

9. Promuovere le operazioni di pulizia dei fontanili secondo quanto riportato di seguito (1167):
 - a) intervenire di massima nel periodo compreso tra il 1 ottobre e il 15 gennaio (nelle località dove è accertata la riproduzione anche in periodo autunnale, intervenire preferibilmente tra il 15 agosto e il 30 settembre);
 - b) intervenire esclusivamente a mano senza togliere completamente l'acqua;
 - c) rimuovere il materiale depositato per evitare l'interramento avendo cura di lasciarne una parte;
 - d) limitare l'asportazione della vegetazione acquatica alle parti morte delle piante, evitando di rimuovere gli apparati radicanti;
 - e) le specie animali incidentalmente catturate durante le operazioni di pulizia e collocate temporaneamente in adeguati contenitori, devono essere ricollocate nel fontanile di provenienza.
10. Incentivare la realizzazione ex novo di fontanili, abbeveratoi e altre piccole raccolte d'acqua secondo le seguenti prescrizioni (1167):

- a) non devono essere effettuati movimenti terra se non quelli strettamente necessari allo scavo per il rifacimento delle condotte ed alla realizzazione delle opere di captazione;
- b) laddove possibile, realizzare un'area naturale non impermeabilizzata per il convogliamento delle acque nel terreno provenienti dal "troppo pieno", da effettuarsi a partire dalla porzione a valle della piattaforma con funzione di richiamo per gli anfib; c) nella sistemazione dell'area limitrofa al fontanile stesso, nel caso si realizzino muretti, questi devono essere di tipo "a secco", preferibilmente utilizzando materiale lapideo locale, senza uso di collanti cementizi, al fine di consentire che siano utilizzati come rifugio dagli stessi anfib e altra piccola fauna;
- d) è necessario adottare soluzioni progettuali che facilitino gli spostamenti degli anfib (realizzazione di rampe di risalita all'esterno e all'interno dei fontanili; pareti, anche quelle esterne, non lisce);
- e) realizzare il nuovo fontanile mantenendo preferibilmente una connessione ecologica con elementi naturali preesistenti (es. lembi di bosco, siepi, macere o affioramenti rocciosi, zone umide, ecc.).

Ulteriori interventi e azioni possono essere individuati e realizzati, se ritenuti urgenti per il raggiungimento degli obiettivi di conservazione, anche ai fini dell'allocazione di risorse finanziarie e della richiesta di cofinanziamento comunitario. Gli uffici regionali competenti in materia di Rete Natura 2000 provvedono alla valutazione degli ulteriori interventi e azioni ritenuti necessari.

8 FONTI E/O RIFERIMENTI BIBLIOGRAFICI RIFERITI AL SITO

Documenti tecnici

AA.VV., 2004. Proposta di Piano di Gestione dei proposti siti di interesse comunitario IT6020020 Monti della Duchessa (area sommitale), IT6020021 Monte Duchessa (Vallone Cieco e bosco Cartore) e della zona di protezione speciale IT6020046 Riserva Naturale "Montagne della Duchessa". Finanziato con Deliberazione di Giunta della Regione Lazio n. 1534/2002.

Iocchi M., 2009. Relazione sulle attività di redazione della carta degli Habitat Natura 2000 della ZPS "Montagne della Duchessa" (IT 6020046). Riserva Naturale Regionale Parziale "Montagne della Duchessa". Relazione tecnica non pubblicata.

Piano di Assestamento Forestale (2004-2013) della Riserva Naturale "Montagne della Duchessa". D.R.E.A.m. Italia s.c.r.l. Relazione tecnica non pubblicato.

9 SCHEDE DI VALUTAZIONE SINTETICHE DEGLI HABITAT E DELLE SPECIE

Le valutazioni degli habitat e delle specie contenute nelle schede che seguono sono finalizzate a stabilire la priorità di conservazione dell'habitat o della specie nel sito in esame. Nel caso di specie endemiche o specie presenti in Italia solo nella Regione Lazio, la priorità di conservazione ha anche rilevanza nazionale.

La priorità di conservazione espressa a livello regionale è indispensabile per pianificare gli interventi gestionali e di tutela, in applicazione alle misure adottate.

Habitat di cui all'allegato I della Direttiva Habitat

Codice Habitat - Denominazione	9180*. Foreste di versanti, ghiaioni e valloni del Tilio-Acerion	
		Riferimenti
Valutazione sintetica relativa allo stato di conservazione	2 = medio	Proposta di PdG
Ruolo del sito per la conservazione dell'habitat	3 = l'habitat si trova in pochi altri SIC della Regione	Calvario <i>et al.</i> , 2008
Pressioni (impatti presenti o passati)	B02.06-Sfoltimento degli strati arborei	Da Elenco delle pressioni e minacce riportato nel portale europeo di riferimento
Minacce (impatti futuri o previsti)	B02.06-Sfoltimento degli strati arborei	Da Elenco delle pressioni e minacce riportato nel portale europeo di riferimento
Priorità di conservazione	2 = media	

Codice Habitat - Denominazione	8240. Pavimenti calcarei	
		Riferimenti
Valutazione sintetica relativa allo stato di conservazione	3 = buono	Proposta di PdG
Ruolo del sito per la conservazione dell'habitat	3 = l'habitat si trova in pochi altri SIC della Regione	Calvario <i>et al.</i> , 2008
Pressioni (impatti presenti o passati)	Non sono segnalate pressioni specifiche	Da Elenco delle pressioni e minacce riportato nel portale europeo di riferimento
Minacce (impatti futuri o previsti)	Non sono segnalate minacce specifiche	Da Elenco delle pressioni e minacce riportato nel portale europeo di riferimento
Priorità di conservazione	3 = alta	

Codice Habitat - Denominazione	8120. Ghiaioni calcarei e scisto-calcarei montani ed alpini (<i>Thlaspietea rotundifolii</i>)	
		Riferimenti
Valutazione sintetica relativa allo stato di conservazione	3 = buono	Proposta di PdG
Ruolo del sito per la conservazione dell'habitat	3 = l'habitat si trova in pochi altri SIC della Regione	Calvario <i>et al.</i> , 2008
Pressioni (impatti presenti o passati)	Non sono segnalate pressioni specifiche	Da Elenco delle pressioni e minacce riportato nel portale europeo di riferimento
Minacce (impatti futuri o previsti)	Non sono segnalate minacce specifiche	Da Elenco delle pressioni e minacce riportato nel portale europeo di riferimento
Priorità di conservazione	3 = alta	

Codice Habitat - Denominazione	8130. Ghiaioni del Mediterraneo occidentale e termofili	
		Riferimenti
Valutazione sintetica relativa allo stato di conservazione	3 = buono	Proposta di PdG
Ruolo del sito per la conservazione dell'habitat	3 = l'habitat si trova in pochi altri SIC della Regione	Calvario <i>et al.</i> , 2008
Pressioni (impatti presenti o passati)	Non sono segnalate pressioni specifiche	Da Elenco delle pressioni e minacce riportato nel portale europeo di riferimento
Minacce (impatti futuri o previsti)	Non sono segnalate minacce specifiche	Da Elenco delle pressioni e minacce riportato nel portale europeo di riferimento
Priorità di conservazione	3 = alta	

Codice Habitat - Denominazione	8210. Pareti rocciose calcaree con vegetazione casmofitica	
		Riferimenti
Valutazione sintetica relativa allo stato di conservazione	3 = buono	Proposta di PdG
Ruolo del sito per la conservazione dell'habitat	3 = l'habitat si trova in pochi altri SIC della Regione	Calvario <i>et al.</i> , 2008
Pressioni (impatti presenti o passati)	Non sono segnalate pressioni specifiche	Da Elenco delle pressioni e minacce riportato nel portale europeo di riferimento
Minacce (impatti futuri o previsti)	Non sono segnalate minacce specifiche	Da Elenco delle pressioni e minacce riportato nel portale europeo di riferimento
Priorità di conservazione	3 = alta	

Codice Habitat - Denominazione	6210*. Formazioni erbose secche seminaturali e facies coperte da cespugli su substrato calcareo (<i>Festuco -Brometalia</i>) (*stupenda fioritura di orchidee)	
		Riferimenti
Valutazione sintetica relativa allo stato di conservazione	1 = cattivo	Proposta di PdG
Ruolo del sito per la conservazione dell'habitat	3 = l'habitat si trova in pochi altri SIC della Regione	Calvario <i>et al.</i> , 2008
Pressioni (impatti presenti o passati)	A04.01.01 - pascolo intensivo di bovini A04.01.02 - pascolo intensivo di pecore A04.01.03 - pascolo intensivo di cavalli	Da Elenco delle pressioni e minacce riportato nel portale europeo di riferimento
Minacce (impatti futuri o previsti)	A04.01.01 - pascolo intensivo di bovini A04.01.02 - pascolo intensivo di pecore A04.01.03 - pascolo intensivo di cavalli	Da Elenco delle pressioni e minacce riportato nel portale europeo di riferimento
Priorità di conservazione	2 = media	

Codice Habitat - Denominazione	5130. Formazioni a <i>Juniperus communis</i> su lande o prati calcicoli	
		Riferimenti
Valutazione sintetica relativa allo stato di conservazione	0 = non valutabile	Proposta di PdG
Ruolo del sito per la conservazione dell'habitat	3 = l'habitat si trova in pochi altri SIC della Regione	Calvario <i>et al.</i> , 2008
Pressioni (impatti presenti o passati)	Non sono segnalate pressioni specifiche	Da Elenco delle pressioni e minacce riportato nel portale europeo di riferimento
Minacce (impatti futuri o previsti)	Non sono segnalate minacce specifiche	Da Elenco delle pressioni e minacce riportato nel portale europeo di riferimento
Priorità di conservazione	2 = media	

Codice Habitat - Denominazione	4060. Lande alpine e boreali	
		Riferimenti
Valutazione sintetica relativa allo stato di conservazione	1 = cattivo	Proposta di PdG
Ruolo del sito per la conservazione dell'habitat	3 = l'habitat si trova in pochi altri SIC della Regione	Calvario <i>et al.</i> , 2008
Pressioni (impatti presenti o passati)	A04.01.01 - pascolo intensivo di bovini A04.01.02 - pascolo intensivo di pecore A04.01.03 - pascolo intensivo di cavalli	Da Elenco delle pressioni e minacce riportato nel portale europeo di riferimento
Minacce (impatti futuri o previsti)	A04.01.01 - pascolo intensivo di bovini A04.01.02 - pascolo intensivo di pecore A04.01.03 - pascolo intensivo di cavalli	Da Elenco delle pressioni e minacce riportato nel portale europeo di riferimento
Priorità di conservazione	3 = alta	

Codice Habitat - Denominazione	6170. Terreni erbosi calcarei alpini	
		Riferimenti
Valutazione sintetica relativa allo stato di conservazione	2 = medio	Proposta di PdG
Ruolo del sito per la conservazione dell'habitat	3 = l'habitat si trova in pochi altri SIC della Regione	Calvario <i>et al.</i> , 2008
Pressioni (impatti presenti o passati)	A04.01.01 - pascolo intensivo di bovini A04.01.02 - pascolo intensivo di pecore A04.01.03 - pascolo intensivo di cavalli	Da Elenco delle pressioni e minacce riportato nel portale europeo di riferimento
Minacce (impatti futuri o previsti)	A04.01.01 - pascolo intensivo di bovini A04.01.02 - pascolo intensivo di pecore A04.01.03 - pascolo intensivo di cavalli	Da Elenco delle pressioni e minacce riportato nel portale europeo di riferimento
Priorità di conservazione	3 = alta	

Specie di cui all'allegato II della Direttiva Habitat

Codice Specie - Nome scientifico	1352*. <i>Canis lupus</i>	
		Riferimenti
Valutazione sintetica relativa allo stato di conservazione	2 = medio	Proposta di PdG
Ruolo del sito per la conservazione della specie	3 = la specie si trova in pochi altri SIC della Regione ed è presente con una popolazione vitale	Calvario <i>et al.</i> , 2008
Pressioni (impatti presenti o passati)	F03.02.03 - intrappolamento, avvelenamento, bracconaggio	Da Elenco delle pressioni e minacce riportato nel portale europeo di riferimento
Minacce (impatti futuri o previsti)	F03.02.03 - intrappolamento, avvelenamento, bracconaggio	Da Elenco delle pressioni e minacce riportato nel portale europeo di riferimento
Priorità di conservazione	2 = media	

Codice Specie - Nome scientifico	1354*. <i>Ursus arctos</i>	
		Riferimenti
Valutazione sintetica relativa allo stato di conservazione	1 = cattivo	Proposta di PdG
Ruolo del sito per la conservazione della specie	1 = la specie è presente con popolazioni non vitali	Calvario <i>et al.</i> , 2008
Pressioni (impatti presenti o passati)	F03.02.03 - intrappolamento, avvelenamento, bracconaggio B02.06-Sfoltimento degli strati arborei	Da Elenco delle pressioni e minacce riportato nel portale europeo di riferimento
Minacce (impatti futuri o previsti)	F03.02.03 - intrappolamento, avvelenamento, bracconaggio B02.06-Sfoltimento degli strati arborei	Da Elenco delle pressioni e minacce riportato nel portale europeo di riferimento
Priorità di conservazione	3 = alta	

Codice Specie - Nome scientifico	1298. <i>Vipera ursinii</i>	
		Riferimenti
Valutazione sintetica relativa allo stato di conservazione	1 = cattivo	Proposta di PdG
Ruolo del sito per la conservazione della specie	3 = la specie si trova in pochi altri SIC della Regione ed è presente con una popolazione vitale	Calvario <i>et al.</i> , 2008
Pressioni (impatti presenti o passati)	A04.01.01 - pascolo intensivo di bovini A04.01.03 - pascolo intensivo di cavalli J01.01 - Incendio (incendio intenzionale della vegetazione esistente)	Da Elenco delle pressioni e minacce riportato nel portale europeo di riferimento
Minacce (impatti futuri o previsti)	Non segnalate minacce oltre a quelle descritte come pressioni.	Da Elenco delle pressioni e minacce riportato nel portale europeo di riferimento
Priorità di conservazione	3 = alta	

Codice Specie - Nome scientifico	1167. <i>Triturus carnifex</i>	
		Riferimenti
Valutazione sintetica relativa allo stato di conservazione	2 = medio	Proposta di PdG
Ruolo del sito per la conservazione della specie	1 = la specie è assai diffusa	Calvario <i>et al.</i> , 2008
Pressioni (impatti presenti o passati)	J02.02.01-dragaggio/rimozione di sedimenti limnici	Da Elenco delle pressioni e minacce riportato nel portale europeo di riferimento
Minacce (impatti futuri o previsti)	K03.05-Antagonismo dovuto all'introduzione di specie J02.02.01-dragaggio/rimozione di sedimenti limnici	Da Elenco delle pressioni e minacce riportato nel portale europeo di riferimento
Priorità di conservazione	3 = alta	

Codice Specie - Nome scientifico	1479. <i>Adonis distorta</i>	
		Riferimenti
Valutazione sintetica relativa allo stato di conservazione	1 = cattivo	Proposta di PdG
Ruolo del sito per la conservazione della specie	3 = la specie si trova in pochi altri SIC della Regione ed è presente con una popolazione vitale	Calvario <i>et al.</i> , 2008
Pressioni (impatti presenti o passati)	A04.01.01 - pascolo intensivo di bovini A04.01.03 - pascolo intensivo di cavalli G05.01-Calpestio eccessivo (da bestiame) J02.06.01-Prelievo di acque superficiali per agricoltura	Da Elenco delle pressioni e minacce riportato nel portale europeo di riferimento
Minacce (impatti futuri o previsti)	A04.01.01 - pascolo intensivo di bovini A04.01.03 - pascolo intensivo di cavalli G05.01-Calpestio eccessivo (da bestiame) J02.06.08 - Prelievo di acque superficiali per la navigazione	Da Elenco delle pressioni e minacce riportato nel portale europeo di riferimento
Priorità di conservazione	3 = alta	

MISURE DI CONSERVAZIONE DEL SIC
IT6020021 “Monte Duchessa - Vallone Cieco e Bosco Cartore”

1 INTRODUZIONE

Le misure di conservazione e gli indirizzi di gestione definiti nel presente documento si applicano al Sito di Interesse Comunitario IT6020021 “*Monte Duchessa - Vallone Cieco e Bosco Cartore*” ai fini della designazione dello stesso a Zona Speciale di Conservazione (ZSC), ai sensi della Direttiva 92/43/CEE relativa alla conservazione degli habitat naturali e seminaturali e della flora e della fauna selvatiche.

A seguito di tale designazione, ai sensi dell’art. 2 del Decreto del Ministero dell’Ambiente e della Tutela del Territorio e del Mare (D.M. del MATTM) del 17 ottobre 2007, “*Criteri minimi uniformi per la definizione di misure di conservazione relative a Zone Speciali di Conservazione (ZSC) e a Zone di Protezione Speciale (ZPS)*”, le misure di conservazione e gli indirizzi di gestione, come definiti, si applicheranno, pertanto, alla ZSC IT6020021 “*Monte Duchessa - Vallone Cieco e Bosco Cartore*”.

Il presente documento recepisce le misure generali previste nell’Allegato D alla Deliberazione della Giunta Regionale n. 612 del 16 dicembre 2011 “*Rete Europea Natura 2000: misure di conservazione da applicarsi nelle Zone di protezione Speciale (ZPS) e nelle Zone Speciali di Conservazione (ZSC). Sostituzione integrale della Deliberazione della Giunta Regionale 16 maggio 2008, n. 363, come modificata dalla Deliberazione della Giunta regionale 7 dicembre 2008, n. 928*”, di recepimento del citato D.M. del 17 ottobre 2007 (vedi punto 7).

Poiché il SIC IT6020021 “*Monte Duchessa - Vallone Cieco e Bosco Cartore*” è incluso interamente nella ZPS IT6020046 “*Riserva Naturale Montagne della Duchessa*” vigono, inoltre, le misure generali previste nella citata D.G.R. 612/2011.

2 INQUADRAMENTO TERRITORIALE DEL SITO

Il SIC IT6020021 “*Monte Duchessa - Vallone Cieco e Bosco Cartore*” appartiene alla regione biogeografica *Mediterranea*, occupa una superficie di 520,9 ha, è localizzato nella Provincia di *Rieti* ed interessa i Comuni di *Borgorose*.

Ricade totalmente nella Riserva Naturale Regionale Montagne della Duchessa, istituita con Legge Regionale n. 70 del 07/06/1990.

3 HABITAT E SPECIE

Sono oggetto delle presenti misure di conservazione gli habitat dell’Allegato I e le specie dell’Allegato II della direttiva 92/43/CEE elencati/e nel Formulario Standard Natura 2000 per il SIC IT6020021 “*Monte Duchessa - Vallone Cieco e Bosco Cartore*”.

Il Formulario Standard del sito è disponibile in forma completa nelle pagine web del MATTM: <http://www.minambiente.it/pagina/schede-e-cartografie>, aggiornato a: ottobre 2014.

3.1 Tipi di habitat presenti nel sito e loro valutazione

Annex I Habitat types						Site assessment			
Code	PF	NP	Cover [ha]	Cave [number]	Data quality	A B C D	A B C		
						Representativity	Relative Surface	Conservation	Global
4060			16.9		G	A	C	C	C
6170			5.5		G	B	C	C	C
6210	X		34.8		G	A	C	B	C
8120			7.3		G	B	C	B	B
8240			1.0		G	D			
9180			2.9		G	B	C	B	B
9210			260.5			B	C	A	A

3.2 Specie elencate nell'Allegato II della Direttiva 92/43/CEE e valutazione del sito in relazione alle stesse

Species			Population in the site							Site assessment				
G	Code	Scientific Name	S	NP	T	Size		Unit	Cat.	D.qual.	A B C D	A B C		
						Min	Max				Pop.	Con.	Iso.	Glo.
M	1352	Canis lupus			p	1	5	i		G	C	C	C	B
M	1323	Myotis bechsteinii			p				P	DD	D			
M	1321	Myotis emarginatus			p				P	DD	D			
M	1324	Myotis myotis			p				P	DD	D			
I	1087	Rosalia alpina			p				P	DD	D			
M	1354	Ursus arctos			c				V	DD	C	B	B	B

4 PERIMETRAZIONE DEL SITO E CARTE TEMATICHE

Il perimetro del SIC IT6020021 “*Monte Duchessa - Vallone Cieco e Bosco Cartore*” anche ai fini della designazione della Zona Speciale di Conservazione è riportato nel sito web della Regione Lazio all’indirizzo:

http://www.regione.lazio.it/binary/rl_ambiente/tbl_contenuti/cartografia/Rieti/IT6020021.PDF

La cartografia tematica sugli habitat e le specie di interesse è depositata presso gli uffici regionali competenti in materia di Rete Natura 2000.

5 OBIETTIVI E PRIORITÀ DI CONSERVAZIONE REGIONALI

L’obiettivo generale di conservazione e gestione del SIC IT6020021 “*Monte Duchessa - Vallone Cieco e Bosco Cartore*” è quello di garantire la conservazione degli habitat e delle specie di fauna e flora di interesse comunitario presenti e della biodiversità in generale, mantenendo o laddove necessario ripristinando gli equilibri biologici in atto, preservando il ruolo ecologico-funzionale complessivo del sito stesso nell’ambito della Rete Natura 2000, ai sensi dell’art. 2 della Direttiva 92/43/CEE.

Obiettivo specifico prioritario di conservazione e gestione del sito è quello di garantire il mantenimento o il ripristino, in uno stato di conservazione soddisfacente degli habitat e delle specie di interesse comunitario presenti, di seguito riportati come ad alta, media priorità di conservazione (Tabella 5.1).

Ulteriore obiettivo di conservazione e gestione del sito è garantire o migliorare lo stato di conservazione degli habitat e delle specie di interesse comunitario presenti e identificati come a bassa priorità di conservazione (Tabella 5.1), favorendo altresì la conservazione delle altre specie importanti di fauna e flora presenti (cfr. sezione 3.3 *Altre specie importanti di Flora e Fauna* del Formulario Standard Natura 2000).

Nella tabella seguente sono elencati gli habitat e le specie di interesse comunitario presenti nel sito, la valutazione sintetica relativa al loro stato di conservazione e la priorità di conservazione nel sito medesimo (codificati), descritti al paragrafo 9.

Tabella 5.1 Valutazione sintetica e priorità per gli habitat e le specie presenti nel sito

Codice	HABITAT/SPECIE	Valutazione sintetica	Priorità
4060	Lande alpine e boreali	1 = cattivo	3 = alta
6210*	Formazioni erbose secche seminaturali e facies coperte da cespugli su substrato calcareo (<i>Festuco-Brometalia</i>) (* stupenda fioritura di orchidee)	1 = cattivo	2 = media
6170	Terreni erbosi calcarei alpini	2 = medio	3 = alta
8240*	Pavimenti calcarei	3 = buono	3 = alta
8120	Ghiaioni calcarei e scisto-calcarei montani ed alpini (<i>Thlaspietea rotundifolii</i>)	3 = buono	3 = alta
9180*	Foreste di versanti, ghiaioni e valloni del <i>Tilio-Acerion</i>	2 = medio	2 = media
9210*	<i>Faggeti degli appennini con Taxus e Ilex</i>	3 = buono	2 = medio

1352*	<i>Canis lupus</i> (Lupo)	2 = medio	2 = media
1354*	<i>Ursus arctos</i> (Orso bruno)	1 = cattivo	3 = alta
1323	<i>Myotis bechsteini</i> (Vespertilio di Bechstein)	0 = non valutabile	3 = alta
1321	<i>Myotis emarginatus</i> (Vespertilio smarginato)	0 = non valutabile	3 = alta
1324	<i>Myotis myotis</i> (Vespertilio maggiore)	0 = non valutabile	3 = alta
1087*	<i>Rosalia alpina</i> (Rosalia alpina)	0 = non valutabile	3 = alta

6 PRESSIONI E MINACCE

Sebbene il SIC “*Monte Duchessa - Vallone Cieco e Bosco Cartore*” non risulti essere interessato da una pressione antropica elevata, è facilmente raggiungibile dall’abitato di Cartore (900 metri c.a.), unico nucleo urbanizzato all’interno della Riserva Naturale Regionale, ed è attraversato dal principale sentiero escursionistico che, passando per la forra del Vallone di Fua, conduce al lago della Duchessa, meta di turisti ed escursionisti durante tutto l’anno, seppure con maggiore intensità nel periodo primaverile estivo. Il Sito, inoltre, è interessato da una strada carrabile, percorribile esclusivamente con mezzi fuoristrada, utilizzata durante il periodo primaverile/estivo/autunnale dagli allevatori che conducono il bestiame all’alpeggio.

Infine, le praterie d’alta quota ospitano un altro piccolo insediamento umano caratterizzato da rifugi montani, utilizzati dai pastori durante l’alpeggio estivo.

Attualmente la Riserva Naturale Regionale dispone di un Piano di Assestamento Forestale (2003-2013) che, tenendo conto delle peculiarità del SIC, ha pianificato una gestione del patrimonio boschivo piuttosto conservativa, destinando all’utilizzazione selvicolturale attiva solo la porzione dei boschi cedui situati alle quote più basse, e caratterizzati da una buona produttività e facile accessibilità.

Nonostante gli habitat di interesse comunitario presentino una bassa resilienza ad eventi di forte disturbo, possiedono d’altra parte un alto grado di resistenza a disturbi di bassa intensità. Pertanto, al momento attuale, non è stata rilevata alcuna minaccia che possa pregiudicarne in modo significativo lo stato di conservazione.

Tuttavia, la pianificazione da parte dell’Ente Gestore della Riserva di rilanciare l’offerta turistica dell’abitato di Cartore (apertura di un albergo ed potenziamento della ricettività dei casali già presenti), che prevede la sistemazione con asfalto della strada di accesso, attualmente sterrata, potrebbe modificare le fonti di minaccia per la conservazione del sito.

Per quanto riguarda *Canis lupus* e *Ursus arctos marsicanus* una minaccia potrebbe arrivare da atti di bracconaggio, bocconi avvelenati, investimento.

Tabella 6.1 Pressioni e Minacce

PRESSIONI / MINACCE	HABITAT						SPECIE				TOTALE	
	Codici di habitat e specie riscontrati nel sito	6210*	4060	6170	8240	9210*	9180*	1323	1352	1087		1354
A - Agricoltura											9	
A04.01.01 - pascolo intensivo di bovini	6210	4060	6170									3
A04.01.02 - pascolo intensivo di pecore	6210	4060	6170									3
A04.01.03 - pascolo intensivo di cavalli	6210	4060	6170									3
A04.02.01 - pascolo non intensivo di bovini												0
A04.02.02 - pascolo non intensivo di pecore												0
A04.02.03 - pascolo non intensivo di cavalli												0
B - silvicoltura, gestione forestale											7	
B02.02 - Disboscamento (taglio raso, rimozione di tutti gli alberi)							9180*					1
B02.04 - Rimozione di alberi morti e deperienti						9210*		1323		1087		3
B02.06 - Sfoltimento degli strati arborei							9180*				1354	2
B07 - Attività forestali non elencate (es. erosione causata dal disboscamento, frammentazione)						9210*						1
F - Risorse biologiche escluse agricoltura e silvicoltura											2	
F03.02.03 - intrappolamento, avvelenamento, bracconaggio									1352		1354	2
Totale delle pressioni/minacce per habitat/specie	3	3	3			2	2	1	1	1	2	

7 MISURE DI CONSERVAZIONE

Le misure di conservazione definite nel presente paragrafo si aggiungono alle disposizioni regionali vigenti in materia ambientale, con riferimento alla tutela della biodiversità.

Le presenti misure hanno carattere di prevalenza in relazione a disposizioni e provvedimenti regionali e locali concernenti la stessa materia laddove siano più restrittive (come meglio descritto nell'Allegato 2 alla presente Deliberazione).

7.1 Misure regolamentari

Le misure regolamentari, così come riportato nel "Manuale delle linee guida per la redazione dei piani di gestione dei siti Natura 2000" (disponibile sul sito del MATTM), sono degli interventi di tipo normativo o regolativo riguardanti lo stato di conservazione degli habitat e delle specie. Consistono di disposizioni generali o specifiche riferite alle attività ammesse o vietate all'interno del sito.

Sono di seguito riportate le misure regolamentari di carattere generale applicabili al sito, ai sensi della D.G.R. del Lazio n. 612 del 16/12/2011 (allegato D):

A. DIVIETI

- a) è vietata la bruciatura delle stoppie e delle paglie, nonché della vegetazione presente al termine dei cicli produttivi di prati naturali o seminati, sulle superfici specificate ai punti seguenti:
- 1) superfici a seminativo ai sensi dell'art. 2, lettera a) del regolamento (CE) n. 1120/2009;
 - 2) superfici non coltivate durante tutto l'anno e superfici ritirate dalla produzione ammissibili all'aiuto diretto, mantenute in buone condizioni agronomiche e ambientali a norma dell'art. 6 del regolamento (CE) n. 73/2009.

Sono fatti salvi, in ogni caso, gli interventi di bruciatura connessi ad emergenze di carattere fitosanitario prescritti dall'autorità competente o a superfici investite a riso e salvo diversa prescrizione della competente Autorità di gestione;

- b) è vietata l'eliminazione degli elementi naturali e semi-naturali caratteristici del paesaggio agrario con alta valenza ecologica che verrà individuato con apposito provvedimento della Giunta regionale;
- c) è vietata l'eliminazione dei terrazzamenti esistenti, delimitati a valle da muretto a secco oppure da una scarpata inerbita, sono fatti salvi i casi regolarmente autorizzati di rimodellamento dei terrazzamenti eseguiti allo scopo di assicurare una gestione economicamente sostenibile;
- d) sono vietati i livellamenti del terreno non autorizzati dal soggetto o dall'ente gestore, ad esclusione dei livellamenti ordinari per la preparazione del letto di semina;
- e) è vietato convertire le superfici a pascolo permanente, come definito dall'art. 2 lettera c) del regolamento (CE) n. 1120/2009 della Commissione del 29 ottobre 2009 recante "modalità di applicazione del regime di pagamento unico di cui al titolo III del regolamento n. 73/2009 del Consiglio nell'ambito della politica agricola comune e istituisce taluni regimi di sostegno a favore degli agricoltori".

B. OBBLIGHI

- a) per le superfici non coltivate (superfici disattivate) durante tutto l'anno e sulle superfici ritirate dalla produzione ammissibili all'aiuto diretto, mantenute in buone condizioni agronomiche e ambientali a norma dell'art. 6 del regolamento (CE) n. 73/2009, si deve garantire la presenza di una copertura vegetale, naturale o artificiale, durante tutto l'anno e attuare pratiche agronomiche consistenti esclusivamente in operazioni di sfalcio, trinciatura della vegetazione erbacea, o pascolamento sui terreni ritirati dalla produzione sui quali non vengono fatti valere titoli di ritiro. Dette operazioni devono essere effettuate almeno una volta all'anno, fatto salvo il periodo di divieto annuale di intervento compreso fra l'1 marzo e il 31 luglio di ogni anno. E' fatto comunque obbligo di compiere sfalci e/o lavorazioni del terreno per la realizzazione di fasce antincendio, conformemente a quanto previsto dalle normative in vigore. In deroga all'obbligo della presenza di una copertura vegetale, naturale o artificiale, durante tutto l'anno sono ammesse lavorazioni meccaniche sui terreni ritirati dalla produzione nei seguenti casi:
 - 1) pratica del sovescio, in presenza di specie da sovescio o piante biocide;
 - 2) terreni interessati da interventi di ripristino di habitat e biotopi;
 - 3) colture a perdere per la fauna, ai sensi dell'art. 1 lettera c) del decreto del Ministero delle Politiche Agricole e Forestali del 7 marzo 2002;
 - 4) nel caso in cui le lavorazioni siano funzionali all'esecuzione di interventi di miglioramento fondiario;
 - 5) sui terreni a seminativo ritirati dalla produzione per un solo anno o, limitatamente all'annata agraria precedente all'entrata in produzione, nel caso di terreni a seminativo ritirati per due o più anni, lavorazioni del terreno allo scopo di ottenere una produzione agricola nella successiva annata agraria, comunque da effettuarsi non prima del 15 luglio dell'annata agraria precedente all'entrata in produzione;
- b) a partire dal 1 gennaio 2012 è fatto obbligo di creare e mantenere fasce tampone definite come una fascia inerbita spontanea o seminata con specie autoctone, preferibilmente ad alto assorbimento di nitrati, oppure arborea o arbustiva riferita allo standard 5.2 di cui all'articolo 6 e all'Allegato III del regolamento CE 73/2009 e di larghezza definita dal decreto del Ministro delle Politiche Agricole Alimentari e Forestali n. 30125/2009 e successive modificazioni ed integrazioni come recepito ed attuato da apposito atto della Giunta Regionale.

Inoltre si riportano le ulteriori e specifiche misure di seguito elencate, suddivise in divieti ed obblighi.

7.1.1 Divieti ed obblighi generali

[*contrattuale*] Per le porzioni del Sito gravate da usi civici si applica la seguente disposizione: entro un anno dalla designazione delle ZSC, il regolamento degli usi civici deve essere aggiornato, tenendo conto degli obiettivi di conservazione di specie e/o habitat per cui il sito è stato designato, e sottoposto a procedura di valutazione di incidenza.

7.1.2 Divieti ed obblighi relativamente agli habitat

6210 Formazioni erbose secche seminaturali e facies coperte da cespugli su substrato calcareo (Festuco -Brometalia) (*stupenda fioritura di orchidee)

6170 Terreni erbosi calcarei alpini 4060 Lande alpine boreali

- a) [*contrattuale*] Per i terreni di proprietà pubblica, obbligo di realizzazione di un piano di pascolamento del sito che, avendo a riferimento l'obiettivo generale della conservazione degli habitat 6210, 6170 e 4060, definisca il carico di bestiame teorico, istantaneo e stagionale, nonché la modalità di utilizzo e i tempi di permanenza dei capi pascolanti;
- b) [*contrattuale*] Per le porzioni del Sito non sottoposte ad obblighi previsti da pianificazioni o regolamentazioni derivanti da normative vigenti, il soggetto gestore del Sito ha l'obbligo di regolamentare il pascolo, anche ricorrendo a misure contrattuali, tenendo conto degli obiettivi di conservazione di specie e/o habitat per cui il sito è stato designato; la regolamentazione del pascolo dovrà essere sottoposta a procedura di valutazione di incidenza.

9180* Foreste di versanti, ghiaioni e valloni del *Tilio-Acerion*

- a) Divieto di taglio della formazione forestale, compresa una fascia-cuscinetto di 50 m intorno alla fitocenosi forestale.

9210* Faggeti degli Appennini con *Taxus e Ilex*

- a) Obbligo di prevedere solo diradamenti selettivi con prelievo massimo del 20% della massa stimata;
- b) Obbligo di mantenere in sede dei ceppi degli alberi eventualmente stroncati o abbattuti a seguito di eventi meteorologici e/o tagli abusivi;
- c) Obbligo di rilasciare alberi ad invecchiamento indefinito (1/ha nelle fustaie e 2/ha nei cedui);
- d) Nelle fustaie coetanee è obbligatorio prevedere un allungamento del turno minimo fino a 130 anni e il trattamento a tagli successivi con diradamenti successivi uniformi;
- e) Nelle formazioni governate a ceduo, che per motivi stazionali non possono essere avviate ad alto fusto, è obbligatorio l'allungamento del turno minimo a 30 anni;
- f) Obbligo di rilasciare un numero minimo di matricine nel ceduo pari a 120 /ha di cui 70 di 1° turno, 30 del 2° turno e 20 di altre specie compagne.;
- g) Nei cedui invecchiati è obbligatorio favorire l'avviamento ad alto fusto tramite la forte intensificazione della matricinatura;
- h) Obbligo di rilasciare alberi senescenti/morti in piedi.

7.1.3 Divieti o obblighi relativamente alle specie

1087* *Rosalia alpina* (Rosalia alpina)

- a) Obbligo di rilascio di alberi ad invecchiamento indefinito, 1/ha nelle fustaie e 2/ha nei cedui;
- b) Obbligo di rilascio di alberi senescenti/morti in piedi.

1323 *Myotis bechsteinii* (Vespertilio di Bechstein)

- a) Divieto di abbattimento e rimozione di alberi morti o deperienti;
- b) Obbligo di mantenimento di 6-8 individui arborei per ettaro in cui siano presenti cavità naturali.

1321 *Myotis emarginatus* (Vespertilio smarginato)

1324 *Myotis myotis* (Vespertilio maggiore)

Si ritengono sufficienti le misure sopra indicate.

1352* *Canis lupus* (Lupo)

- a) Obbligo di individuare e mappare eventuali siti di presenza di tane o rendez-vous, finalizzata all'adozione di specifiche misure gestionali volte a ridurre i fattori di disturbo antropici;
- b) Obbligo di verificare in maniera costante l'effettivo rispetto delle norme che regolano l'attività di pascolo, in particolare per quanto concerne il pascolo brado, finalizzata alla mitigazione del conflitto tra presenza del lupo e zootecnia.

1354* *Ursus arctos* (Orso bruno)

- a) Obbligo di individuare e mappare i ramneti (*Rhamnus alpina*);
- b) Obbligo di individuare e mappare eventuali siti di presenza di tane;
- c) Obbligo di regolamentare, nel periodo 1 novembre – 30 marzo, l'accesso nelle aree caratterizzate da presenza di tane.

7.2 Interventi attivi e azioni da incentivare

Ai fini della gestione del SIC/ZSC, sono di seguito definiti gli interventi attivi e le azioni da incentivare la cui attuazione è ritenuta prioritaria per il conseguimento degli obiettivi di gestione del sito.

1. Incentivare interventi finalizzati al miglioramento della disponibilità idrica per l'abbeverata del bestiame, attraverso il ricorso a fonti alternative.
2. Incentivare la ristrutturazione e adeguamento degli immobili e dei manufatti necessari allo svolgimento dell'attività di allevamento (casali, recinti, fontanili, pozzi, ecc.) (6210, 6170, 4060);
3. Promuovere nel settore dell'allevamento, misure finalizzate alla prevenzione dei danni da canidi al patrimonio zootecnico, scelte tra quelle di sperimentata efficacia (conduzione del

- bestiame, ricovero notturno, uso di cani da guardiania, ecc.) e calibrate in base alle condizioni di allevamento locali (1352*);
4. Promuovere interventi finalizzati alla definizione di un quadro conoscitivo, e successivo monitoraggio, del fenomeno del randagismo canino (1352*);
 5. Favorire l'adozione di tecniche di indagine standardizzate (wolf-howling, snow-tracking, analisi genetica non invasiva, fototrappolaggio, ecc.) finalizzata al monitoraggio della presenza della specie (in particolare dei nuclei riproduttivi) nel sito e aree limitrofe, e aderente, ove presenti, a programmi, linee guida e piani d'azione nazionali o regionali (1352*);
 6. Incentivare interventi finalizzati alla riqualificazione, recupero e espansione delle formazioni a *Rhamnus alpina* (1354*);
 7. Incentivare azioni di monitoraggio costante del bracconaggio e dell'uso di esche avvelenate in collaborazione con le autorità preposte alla sorveglianza e al contrasto di tali attività illecite (1354*);
 8. Promuovere studi finalizzati all'individuazione dei rifugi estivi ed invernali dei chirotteri di interesse comunitario (1321, 1323, 1324), ampliando l'area di studio anche al comprensorio contiguo (ad es. Valle di Malito).

Ulteriori interventi e azioni possono essere individuati e realizzati, se ritenuti urgenti per il raggiungimento degli obiettivi di conservazione, anche ai fini dell'allocazione di risorse finanziarie e della richiesta di cofinanziamento comunitario. Gli uffici regionali competenti in materia di Rete Natura 2000 provvedono alla valutazione degli ulteriori interventi e azioni ritenuti necessari.

8 FONTI E/O RIFERIMENTI BIBLIOGRAFICI RIFERITI AL SITO

Riferimenti Bibliografici

Russo D., Cistrone L., Carotenuto L. I chirotteri della Riserva Naturale Regionale Montagne della Duchessa. Collana Atlanti Locali, Edizioni ARP, Roma.

Documenti tecnici

AA.VV., 2004. Proposta di Piano di Gestione dei proposti siti di interesse comunitario IT6020020 Monti della Duchessa (area sommitale), IT6020021 Monte Duchessa (Vallone Cieco e bosco Cartore) e della zona di protezione speciale IT6020046 Riserva Naturale "Montagne della Duchessa". Finanziato con Deliberazione di Giunta della Regione Lazio n. 1534/2002.

Iocchi M., 2009. Relazione sulle attività di redazione della carta degli Habitat Natura 2000 della ZPS "Montagne della Duchessa" (IT 6020046). Riserva Naturale Regionale Parziale "Montagne della Duchessa". Relazione tecnica non pubblicata.

9 SCHEDE DI VALUTAZIONE SINTETICHE DEGLI HABITAT E DELLE SPECIE

Le valutazioni degli habitat e delle specie contenute nelle schede che seguono sono finalizzate a stabilire la priorità di conservazione dell'habitat o della specie nel sito in esame. Nel caso di specie endemiche o specie presenti in Italia solo nella Regione Lazio, la priorità di conservazione ha anche rilevanza nazionale.

La priorità di conservazione espressa a livello regionale è indispensabile per pianificare gli interventi gestionali e di tutela, in applicazione alle misure adottate.

Habitat di cui all'allegato I della Direttiva Habitat

Codice Habitat - Denominazione	9180*. Foreste di versanti, ghiaioni e valloni del Tilio-Acerion	
		Riferimenti
Valutazione sintetica relativa allo stato di conservazione	2 = medio	Proposta di PdG
Ruolo del sito per la conservazione dell'habitat	3 = l'habitat si trova in pochi altri SIC della Regione	Calvario <i>et al.</i> , 2008
Pressioni (impatti presenti o passati)	B02.02 - Disboscamento (taglio raso, rimozione di tutti gli alberi) B02.06-Sfoltimento degli strati arborei	Da Elenco delle pressioni e minacce riportato nel portale europeo di riferimento
Minacce (impatti futuri o previsti)	B02.02 - Disboscamento (taglio raso, rimozione di tutti gli alberi) B02.06-Sfoltimento degli strati arborei	Da Elenco delle pressioni e minacce riportato nel portale europeo di riferimento
Priorità di conservazione	2 = medio	

Codice Habitat - Denominazione	9210* Faggeti degli Appennini con <i>Taxus</i> e <i>Ilex</i>	
		Riferimenti
Valutazione sintetica relativa allo stato di conservazione	3 = buono	Proposta di PdG
Ruolo del sito per la conservazione dell'habitat	3 = l'habitat si trova in altri SIC della Regione	Calvario <i>et al.</i> , 2008
Pressioni (impatti presenti o passati)	Non segnalate pressioni	Da Elenco delle pressioni e minacce riportato nel portale europeo di riferimento
Minacce (impatti futuri o previsti)	B02.04 Rimozione di alberi morti e deperienti B07. Attività forestali non elencate (interventi di gestione forestale che comportano la semplificazione strutturale o compositiva dei soprassuoli)	Da Elenco delle pressioni e minacce riportato nel portale europeo di riferimento
Priorità di conservazione	2 = media	

Codice Habitat - Denominazione	8120. Ghiaioni calcarei e scisto-calcarei montani ed alpini (<i>Thlaspietea rotundifolii</i>)	
		Riferimenti
Valutazione sintetica relativa allo stato di conservazione	3 = buono	Proposta di PdG
Ruolo del sito per la conservazione dell'habitat	3 = l'habitat si trova in pochi altri SIC della Regione	Calvario <i>et al.</i> , 2008
Pressioni (impatti presenti o passati)	Non sono segnalate pressioni specifiche	Da Elenco delle pressioni e minacce riportato nel portale europeo di riferimento
Minacce (impatti futuri o previsti)	Non sono segnalate minacce specifiche	Da Elenco delle pressioni e minacce riportato nel portale europeo di riferimento
Priorità di conservazione	3 = alta	

Codice Habitat - Denominazione	8240. Pavimenti calcarei	
		Riferimenti
Valutazione sintetica relativa allo stato di conservazione	3 = buono	Proposta di PdG
Ruolo del sito per la conservazione dell'habitat	3 = l'habitat si trova in pochi altri SIC della Regione	Calvario <i>et al.</i> , 2008
Pressioni (impatti presenti o passati)	Non sono segnalate pressioni specifiche	Da Elenco delle pressioni e minacce riportato nel portale europeo di riferimento
Minacce (impatti futuri o previsti)	Non sono segnalate minacce specifiche	Da Elenco delle pressioni e minacce riportato nel portale europeo di riferimento
Priorità di conservazione	3 = alta	

Codice Habitat - Denominazione	6170. Terreni erbosi calcarei alpini	
		Riferimenti
Valutazione sintetica relativa allo stato di conservazione	2 = medio	Proposta di PdG
Ruolo del sito per la conservazione dell'habitat	3 = l'habitat si trova in pochi altri SIC della Regione	Calvario <i>et al.</i> , 2008
Pressioni (impatti presenti o passati)	A04.01.01 - pascolo intensivo di bovini A04.01.02 - pascolo intensivo di pecore A04.01.03 - pascolo intensivo di cavalli	Da Elenco delle pressioni e minacce riportato nel portale europeo di riferimento
Minacce (impatti futuri o previsti)	A04.01.01 - pascolo intensivo di bovini A04.01.02 - pascolo intensivo di pecore A04.01.03 - pascolo intensivo di cavalli	Da Elenco delle pressioni e minacce riportato nel portale europeo di riferimento
Priorità di conservazione	3 = alta	

Codice Habitat - Denominazione	6210*. Formazioni erbose secche seminaturali e facies coperte da cespugli su substrato calcareo (<i>Festuco -Brometalia</i>) (*stupenda fioritura di orchidee)	
		Riferimenti
Valutazione sintetica relativa allo stato di conservazione	1 = cattivo	Proposta di PdG
Ruolo del sito per la conservazione dell'habitat	3 = l'habitat si trova in pochi altri SIC della Regione	Calvario <i>et al.</i> , 2008
Pressioni (impatti presenti o passati)	A04.01.01 - pascolo intensivo di bovini A04.01.02 - pascolo intensivo di pecore A04.01.03 - pascolo intensivo di cavalli	Da Elenco delle pressioni e minacce riportato nel portale europeo di riferimento
Minacce (impatti futuri o previsti)	A04.01.01 - pascolo intensivo di bovini A04.01.02 - pascolo intensivo di pecore A04.01.03 - pascolo intensivo di cavalli	Da Elenco delle pressioni e minacce riportato nel portale europeo di riferimento
Priorità di conservazione	2 = media	

Codice Habitat - Denominazione	4060. Lande alpine e boreali	
		Riferimenti
Valutazione sintetica relativa allo stato di conservazione	1 = cattivo	Proposta di PdG
Ruolo del sito per la conservazione dell'habitat	3 = l'habitat si trova in pochi altri SIC della Regione	Calvario <i>et al.</i> , 2008
Pressioni (impatti presenti o passati)	A04.01.01 - pascolo intensivo di bovini A04.01.02 - pascolo intensivo di pecore A04.01.03 - pascolo intensivo di cavalli	Da Elenco delle pressioni e minacce riportato nel portale europeo di riferimento
Minacce (impatti futuri o previsti)	A04.01.01 - pascolo intensivo di bovini A04.01.02 - pascolo intensivo di pecore A04.01.03 - pascolo intensivo di cavalli	Da Elenco delle pressioni e minacce riportato nel portale europeo di riferimento
Priorità di conservazione	3 = alta	

Specie di cui all'allegato II della Direttiva Habitat

Codice Specie - Nome scientifico	1352*. <i>Canis lupus</i>	
		Riferimenti
Valutazione sintetica relativa allo stato di conservazione	2 = medio	Proposta di PdG
Ruolo del sito per la conservazione della specie	3 = la specie si trova in pochi altri SIC della Regione ed è presente con una popolazione vitale	Calvario <i>et al.</i> , 2008
Pressioni (impatti presenti o passati)	F03.02.03 - intrappolamento, avvelenamento, bracconaggio	Da Elenco delle pressioni e minacce riportato nel portale europeo di riferimento
Minacce (impatti futuri o previsti)	F03.02.03 - intrappolamento, avvelenamento, bracconaggio	Da Elenco delle pressioni e minacce riportato nel portale europeo di riferimento
Priorità di conservazione	2 = media	

Codice Specie - Nome scientifico	1354*. <i>Ursus arctos</i>	
		Riferimenti
Valutazione sintetica relativa allo stato di conservazione	1 = cattivo	Proposta di PdG
Ruolo del sito per la conservazione della specie	1 = la specie è presente con popolazioni non vitali	Calvario <i>et al.</i> , 2008
Pressioni (impatti presenti o passati)	F03.02.03 - intrappolamento, avvelenamento, bracconaggio B02.06-Sfoltimento degli strati arborei	Da Elenco delle pressioni e minacce riportato nel portale europeo di riferimento
Minacce (impatti futuri o previsti)	F03.02.03 - intrappolamento, avvelenamento, bracconaggio B02.06-Sfoltimento degli strati arborei	Da Elenco delle pressioni e minacce riportato nel portale europeo di riferimento
Priorità di conservazione	3 = alta	

Codice Specie - Nome scientifico	1321. <i>Myotis emarginatus</i>	
		Riferimenti
Valutazione sintetica relativa allo stato di conservazione	0 = non valutabile	Proposta di PdG
Ruolo del sito per la conservazione della specie	3 = la specie si trova in pochi altri SIC della Regione	Calvario <i>et al.</i> , 2008
Pressioni (impatti presenti o passati)	Non sono segnalate pressioni specifiche	Da Elenco delle pressioni e minacce riportato nel portale europeo di riferimento
Minacce (impatti futuri o previsti)	Non sono segnalate minacce specifiche	Da Elenco delle pressioni e minacce riportato nel portale europeo di riferimento
Priorità di conservazione	3 = alta	

Codice Specie - Nome scientifico	1321. <i>Myotis bechsteinii</i>	
		Riferimenti
Valutazione sintetica relativa allo stato di conservazione	0 = non valutabile	Proposta di PdG
Ruolo del sito per la conservazione della specie	4 = la specie non si trova in altri SIC della Regione	Calvario <i>et al.</i> , 2008
Pressioni (impatti presenti o passati)	Non sono segnalate pressioni specifiche	Da Elenco delle pressioni e minacce riportato nel portale europeo di riferimento
Minacce (impatti futuri o previsti)	B02.04-Rimozione di alberi morti e deperienti	Da Elenco delle pressioni e minacce riportato nel portale europeo di riferimento
Priorità di conservazione	3 = alta	

Codice Specie - Nome scientifico	1321. <i>Myotis myotis</i>	
		Riferimenti
Valutazione sintetica relativa allo stato di conservazione	0 = non valutabile	Proposta di PdG
Ruolo del sito per la conservazione della specie	3 = la specie si trova in pochi altri SIC della Regione	Calvario <i>et al.</i> , 2008
Pressioni (impatti presenti o passati)	Non sono segnalate pressioni specifiche	Da Elenco delle pressioni e minacce riportato nel portale europeo di riferimento
Minacce (impatti futuri o previsti)	Non sono segnalate minacce specifiche	Da Elenco delle pressioni e minacce riportato nel portale europeo di riferimento
Priorità di conservazione	3 = alta	

Codice Specie - Nome scientifico	1087*. Rosalia alpina	
		Riferimenti
Valutazione sintetica relativa allo stato di conservazione	0 = non valutabile	Proposta di PdG
Ruolo del sito per la conservazione della specie	3 = la specie si trova in pochi altri SIC della Regione o è presente con una popolazione vitale o svolge un ruolo importante per il flusso genico tra popolazioni	Calvario <i>et al.</i> , 2008
Pressioni (impatti presenti o passati)	B02.04-Rimozione di alberi morti e deperienti	Da Elenco delle pressioni e minacce riportato nel portale europeo di riferimento
Minacce (impatti futuri o previsti)	B02.04-Rimozione di alberi morti e deperienti	Da Elenco delle pressioni e minacce riportato nel portale europeo di riferimento
Priorità di conservazione	3 = alta	

Copia

MISURE DI CONSERVAZIONE DEL SIC

IT6020022 “Inghiottitoio di Val di Varrì”

1 INTRODUZIONE

Le misure di conservazione e gli indirizzi di gestione definiti nel presente documento si applicano al Sito di Interesse Comunitario IT6020022 “Inghiottitoio di Val di Varrì” ai fini della designazione dello stesso a Zona Speciale di Conservazione (ZSC), ai sensi della Direttiva 92/43/CEE relativa alla conservazione degli habitat naturali e seminaturali e della flora e della fauna selvatiche.

A seguito di tale designazione, ai sensi dell’art. 2 del Decreto del Ministero dell’Ambiente e della Tutela del Territorio e del Mare (D.M. del MATTM) del 17 ottobre 2007, “*Criteri minimi uniformi per la definizione di misure di conservazione relative a Zone Speciali di Conservazione (ZSC) e a Zone di Protezione Speciale (ZPS)*”, le misure di conservazione e gli indirizzi di gestione, come definiti, si applicheranno, pertanto, alla ZSC IT6020022 “Inghiottitoio di Val di Varrì”.

Il presente documento recepisce le misure generali previste nell’ Allegato D alla Deliberazione della Giunta Regionale n. 612 del 16 dicembre 2011 “*Rete Europea Natura 2000: misure di conservazione da applicarsi nelle Zone di protezione Speciale (ZPS) e nelle Zone Speciali di Conservazione (ZSC). Sostituzione integrale della Deliberazione della Giunta Regionale 16 maggio 2008, n. 363, come modificata dalla Deliberazione della Giunta regionale 7 dicembre 2008, n. 928*”, di recepimento del citato D.M. del 17 ottobre 2007 (vedi punto 7).

2 INQUADRAMENTO TERRITORIALE DEL SITO

Il SIC IT6020022 “Inghiottitoio di Val di Varrì” appartiene alla regione biogeografica *Mediterranea*, occupa una superficie di 3,94 ha, è localizzato nella Provincia di *Rieti* e interessa il Comune di *Pescorocchiano*.

Il SIC non ricade in Area Naturale Protetta (sensu L. 394/1991).

3 HABITAT E SPECIE

Sono oggetto delle presenti misure di conservazione gli habitat dell’Allegato I e delle specie dell’Allegato II della direttiva 92/43/CEE riportati nel Formulario Standard Natura 2000 per il SIC IT6020022 “Inghiottitoio di Val di Varrì”.

Il Formulario Standard del sito è disponibile in forma completa nelle pagine web del MATTM: <http://www.minambiente.it/pagina/schede-e-cartografie>, aggiornato a: ottobre 2014

3.1 Tipi di habitat presenti nel sito e loro valutazione

Annex I Habitat types						Site assessment			
Code	PF	NP	Cover [ha]	Cave [number]	Data quality	A B C D	A B C		
						Representativity	Relative Surface	Conservation	Global

Non sono presenti habitat di interesse comunitario elencati nell’allegato I della Direttiva 92/43/CEE.

3.2 Specie elencate nell'Allegato II della Direttiva 92/43/CEE e valutazione del sito in relazione alle stesse

Species					Population in the site					Site assessment				
G	Code	Scientific Name	S	NP	T	Size		Unit	Cat.	D.qual.	A B C D			A B C
						Min	Max				Pop.	Con.	Iso.	Glo.
M	1316	Myotis capaccinii			p				R	DD	C	C	C	C
M	1324	Myotis myotis			p				R	DD	C	C	C	C
M	1305	Rhinolophus euryale			p	248	251	i		G	C	B	C	B
M	1304	Rhinolophus ferrumequinum			p				R	DD	C	C	C	C
M	1303	Rhinolophus hipposideros			p				R	DD	C	C	C	C

4 PERIMETRAZIONE DEL SITO E CARTE TEMATICHE

Il perimetro del SIC IT6020022 “*Inghiottitoio di Val di Varrì*” anche ai fini della designazione della Zona Speciale di Conservazione è riportato nel sito web della Regione Lazio all’indirizzo:

http://www.regione.lazio.it/binary/rl_ambiente/tbl_contenuti/cartografia/Rieti/IT6020022.PDF

La cartografia tematica sugli habitat e le specie di interesse è depositata presso gli uffici regionali competenti in materia di Rete Natura 2000.

5 OBIETTIVI E PRIORITÀ DI CONSERVAZIONE REGIONALI

L’obiettivo generale di conservazione e gestione del SIC IT6020022 “*Inghiottitoio di Val di Varrì*” è quello di garantire la conservazione degli habitat e delle specie di fauna e flora di interesse comunitario presenti e della biodiversità in generale, mantenendo o laddove necessario ripristinando gli equilibri biologici in atto, preservando il ruolo ecologico-funzionale complessivo del sito stesso nell’ambito della Rete Natura 2000, ai sensi dell’art. 2 della Direttiva 92/43/CEE.

Obiettivo specifico prioritario di conservazione e gestione del sito è quello di garantire il mantenimento o il ripristino, in uno stato di conservazione soddisfacente degli habitat e delle specie di interesse comunitario presenti, di seguito riportati come ad alta o media priorità di conservazione (Tabella 5.1).

Ulteriore obiettivo di conservazione e gestione del sito è garantire o migliorare lo stato di conservazione degli habitat e delle specie di interesse comunitario presenti e identificati come a bassa priorità di conservazione (Tabella 5.1), favorendo altresì la conservazione delle altre specie importanti di fauna e flora presenti (cfr. sezione 3.3 *Altre specie importanti di Flora e Fauna* del Formulario Standard Natura 2000).

Nella tabella seguente sono elencati gli habitat e le specie di interesse comunitario presenti nel sito, la valutazione sintetica relativa al loro stato di conservazione e la priorità di conservazione nel sito medesimo (codificati), descritti al paragrafo 9.

Tabella 5.1 Valutazione sintetica e priorità di conservazione per gli habitat e le specie presenti nel sito

Codice	HABITAT/SPECIE	Valutazione sintetica	Priorità
1303	<i>Rhinolophus hipposideros</i> (Rinolofo minore)	1 = cattivo	3 = alta
1304	<i>Rhinolophus ferrumequinum</i> (Rinolofo maggiore)	1 = cattivo	3 = alta
1305	<i>Rhinolophus euryale</i> (Rinolofo euriale)	2= medio	3=alta
1324	<i>Myotis myotis</i> (Vespertilio maggiore)	1 = cattivo	3 = alta
1316	<i>Myotis capaccinii</i> (Vespertilio di Capaccinii)	1 = cattivo	3 = alta

6 PRESSIONI E MINACCE

Le pressioni e minacce in atto nel Sito sono determinate prevalentemente dalla fruizione turistica e dal conseguente disturbo sonoro e luminoso; per la sola specie *Myotis capaccinii*, maggiormente legata agli ambienti fluviali, è stata inserita anche come minaccia l'inquinamento delle acque superficiali.

Tabella 6.1 Pressioni e Minacce

PRESSIONI / MINACCE						TOTAL	
Codici di habitat e specie riscontrati nel sito							
	1303	1304	1305	1324	1316		
G - Intrusione umana e disturbo						1	
	G01.04.03 - visite ricreative in grotta (terrestri e marine)	1303	1304	1305	1324	1316	1
H - Inquinamento						3	
	H01 - Inquinamento delle acque superficiali (limniche e terrestri)					1316	1
	H06.01 - Disturbo sonoro, inquinamento acustico	1303	1304	1305	1324	1316	1
	H06.02 - Inquinamento luminoso	1303	1304	1305	1324	1316	1
J - Modificazioni dei sistemi naturali						1	
	J03.01 - Riduzione o perdita di specifiche caratteristiche di habitat					1316	1
Totale delle pressioni/minacce per habitat/specie						3 3 3 3 5	

7 MISURE DI CONSERVAZIONE

Le misure di conservazione definite nel presente paragrafo si aggiungono alle disposizioni regionali vigenti in materia ambientale, con riferimento alla tutela della biodiversità.

Le presenti misure hanno carattere di prevalenza in relazione a disposizioni e provvedimenti regionali e locali concernenti la stessa materia laddove siano più restrittive (come meglio descritto nell'Allegato 2 alla presente Deliberazione).

7.1 Misure regolamentari

Le misure regolamentari, così come riportato nel “*Manuale delle linee guida per la redazione dei piani di gestione dei siti Natura 2000*” (disponibile sul sito del MATTM), sono degli interventi di tipo normativo o regolativo riguardanti lo stato di conservazione degli habitat e delle specie. Consistono di disposizioni generali o specifiche riferite alle attività ammesse o vietate all'interno del sito.

Sono di seguito riportate le misure regolamentari di carattere generale applicabili al sito, ai sensi della D.G.R. del Lazio n. 612 del 16/12/2011 (allegato D):

A. DIVIETI

- b) è vietata l'eliminazione degli elementi naturali e semi-naturali caratteristici del paesaggio agrario con alta valenza ecologica che verrà individuato con apposito provvedimento della Giunta regionale;
- c) è vietata l'eliminazione dei terrazzamenti esistenti, delimitati a valle da muretto a secco oppure da una scarpata inerbita, sono fatti salvi i casi regolarmente autorizzati di rimodellamento dei terrazzamenti eseguiti allo scopo di assicurare una gestione economicamente sostenibile.

Inoltre si riportano le ulteriori e specifiche misure di seguito elencate, suddivise in divieti ed obblighi.

7.1.1 Divieti ed obblighi generali

Si ritengono sufficienti le misure generali di cui al punto 7.1 e le disposizioni regionali vigenti in materia ambientale con particolare riferimento alla tutela della biodiversità.

7.1.2 Divieti ed obblighi relativamente agli habitat

Non sono presenti habitat di interesse comunitario nel sito in esame.

7.1.3 Divieti o obblighi relativamente alle specie

1303 *Rhinolophus ferrumequinum* (Rinolofo maggiore)

1304 *Rhinolophus euryale* (Rinolofo euriale)

1324 *Myotis myotis* (Vespertilio maggiore)

1316 *Myotis capaccinii* (Vespertilio di Capaccinii)

1305 *Rhinolophus hipposideros* (Rinolofo minore)

- a) L'accesso all'Inghiottitoio di Val di Varri, è interdetto nel periodo tra il 15 novembre e il 24 aprile compresi, in coincidenza con il periodo di ibernazione delle colonie di chirotteri. Eventuali deroghe possono essere previste per attività di conservazione e di monitoraggio delle popolazioni di chirotteri e di attività di ricerca scientifica; l'autorizzazione dovrà essere rilasciata dal Soggetto Gestore del Sito Natura 2000, previo parere vincolante dell'Autorità competente in materia di Rete Natura 2000;
- b) Obbligo di regolamentazione dell'afflusso turistico tra il 25 aprile e il 14 novembre compresi, secondo quanto riportato di seguito:
 - E' consentita l'apertura del ramo destro della grotta fino ad un massimo di 65 giorni/anno;
 - Nel mese di aprile è consentita l'apertura del ramo destro della grotta per 1 solo giorno con due turni di visita ed un numero di visitatori pari ad un massimo di 20 persone per visita;
 - Nei mesi di maggio, giugno, luglio, settembre, ottobre e fino al 14 novembre è consentita l'apertura del ramo destro della grotta fino ad un massimo di 5 giorni al mese, durante i quali si potranno effettuare non più di due turni di visita;
 - Nel mese di Agosto è consentita l'apertura del ramo destro della grotta fino ad un massimo di 24 giorni, durante i quali si potranno effettuare non più di tre turni di visita;
 - I restanti 10 giorni sono utilizzabili per organizzare visite scolastiche, esclusivamente nei mesi di maggio ed ottobre, e per gruppi organizzati, eccetto Agosto.

- Sono ammesse visite oltre i 65 giorni/annui esclusivamente per il ramo sinistro della Grotta;
- Nei periodi in cui l'accesso è consentito, è vietato comunque l'utilizzo di lampade al carburo e in generale l'utilizzo di illuminazione che emetta fiamma (torce, candele, etc.);
- c) E' obbligatorio prevedere, nel ramo destro della Grotta, la realizzazione di impianti di illuminazione a luci fredde con temporizzatori che limitino l'accensione delle luci al solo ingresso e passaggio dei visitatori;
- d) Nella "sala della confluenza" dove è presente una colonia di *Rhinolophus euryale*, l'impianto di illuminazione attualmente in uso deve essere adeguato e riposizionato su indicazione di un chiroterologo in modo da ridurre al minimo l'impatto sulla colonia;
- e) Le passerelle utilizzate per la fruizione turistica nel ramo destro della Grotta devono essere completamente insonorizzate.

7.2 Interventi attivi e azioni da incentivare.

Ai fini della gestione del SIC/ZSC, sono di seguito definiti gli interventi attivi e le azioni da incentivare la cui attuazione è ritenuta prioritaria per il conseguimento degli obiettivi di gestione del sito.

1. promuovere indagini di campo pluriennali nella Grotta di Val di Varri, da svolgere nelle varie stagioni dell'anno, finalizzate a monitorarne la qualità ambientale complessiva e lo stato di conservazione delle popolazioni di pipistrelli presenti, con particolare riferimento per l'aggregazione invernale di ferro di cavallo euriale *Rhinolophus euryale*;
2. Realizzazione di un piano di fruizione che recepisce la regolamentazione definita al punto 7.1.3 per la limitazione del disturbo alla fauna ed all'habitat ipogeo;
3. Promozione di "visite virtuali" nei settori maggiormente sensibili della grotta, mediante, ad esempio, installazione di videocamere IR poste all'interno della grotta connesse con un centro di educazione ambientale posto all'esterno. I filmati potranno servire per didattica, divulgazione e ricerca scientifica;
4. Promuovere corsi di formazione, condotti da docenti esperti di ecosistemi cavernicoli, per migliorare la preparazione scientifica del personale addetto alle visite turistiche;
5. Realizzazione di interventi finalizzati alla riduzione del disturbo acustico e luminoso per le specie di chiroteri presenti nel Sito.

Ulteriori interventi e azioni possono essere individuati e realizzati, se ritenuti urgenti per il raggiungimento degli obiettivi di conservazione, anche ai fini dell'allocazione di risorse finanziarie e della richiesta di cofinanziamento comunitario. Gli uffici regionali competenti in materia di Rete Natura 2000 provvedono alla valutazione degli ulteriori interventi e azioni ritenuti necessari.

8 FONTI E/O RIFERIMENTI BIBLIOGRAFICI RIFERITI AL SITO

Scaravelli D., 2006. Indagini chiroterri presso Val di Varri (Relazioni tecniche allegate alla Procedura di Valutazione d'incidenza Ambientale a carico del SIC IT6020022, commissionate dal Comune di Pescorocchiano).

Scaravelli D., 2008. Indagini chiroterri presso Val di Varri (Relazioni tecniche allegate alla Procedura di Valutazione d'incidenza Ambientale a carico del SIC IT6020022, commissionate dal Comune di Pescorocchiano).

Scaravelli D., 2010. Indagini chiroterri presso Val di Varri (Relazioni tecniche allegate alla Procedura di Valutazione d'incidenza Ambientale a carico del SIC IT6020022, commissionate dal Comune di Pescorocchiano)

Pronuncia di valutazione d'Incidenza prot. n. 050186 del 25 febbraio 2010.

9 SCHEDE DI VALUTAZIONE SINTETICHE DEGLI HABITAT E DELLE SPECIE

Le valutazioni degli habitat e delle specie contenute nelle schede che seguono sono finalizzate a stabilire la priorità di conservazione dell'habitat o della specie nel sito in esame. Nel caso di specie endemiche o specie presenti in Italia solo nella Regione Lazio, la priorità di conservazione ha anche rilevanza nazionale.

La priorità di conservazione espressa a livello regionale è indispensabile per pianificare gli interventi gestionali e di tutela, in applicazione alle misure adottate.

Specie di cui all'allegato II della Direttiva Habitat (riportate nel Formulario Standard Natura 2000)

Codice Specie - Nome scientifico	1303. <i>Rhinolophus hipposideros</i>	
		Riferimenti
Valutazione sintetica relativa allo stato di conservazione	1 = cattivo	Scaravelli, 2006, 2008, 2010; Formulario Standard
Ruolo del sito per la conservazione della specie	3 = la specie si trova in pochi altri SIC della Regione	Calvario <i>et al.</i> , 2008
Pressioni (impatti presenti o passati)	G01.04.03-visite ricreative in grotta H06.01-Disturbo sonoro, inquinamento acustico H06.02-Inquinamento luminoso	Da Elenco delle pressioni e minacce riportato nel portale europeo di riferimento
Minacce (impatti futuri o previsti)	Non segnalate minacce oltre a quelle descritte come pressioni.	Da Elenco delle pressioni e minacce riportato nel portale europeo di riferimento
Priorità di conservazione	3 = alta	

Codice Specie - Nome scientifico	1304. <i>Rhinolophus ferrumequinum</i>	
		Riferimenti
Valutazione sintetica relativa allo stato di conservazione	1 = cattivo	Scaravelli, 2006, 2008, 2010; Formulario Standard
Ruolo del sito per la conservazione della specie	3 = la specie si trova in pochi altri SIC della Regione	Calvario <i>et al.</i> , 2008
Pressioni (impatti presenti o passati)	G01.04.03-visite ricreative in grotta H06.01-Disturbo sonoro, inquinamento acustico H06.02-Inquinamento luminoso	Da Elenco delle pressioni e minacce riportato nel portale europeo di riferimento
Minacce (impatti futuri o previsti)	Non segnalate minacce oltre a quelle descritte come pressioni.	Da Elenco delle pressioni e minacce riportato nel portale europeo di riferimento
Priorità di conservazione	3 = alta	

Codice Specie - Nome scientifico	1305. <i>Rhinolophus euryale</i>	
		Riferimenti
Valutazione sintetica relativa allo stato di conservazione	2 = medio	Scaravelli, 2006, 2008, 2010
Ruolo del sito per la conservazione della specie	3 = la specie si trova in pochi altri SIC della Regione	Calvario <i>et al.</i> , 2008
Pressioni (impatti presenti o passati)	G01.04.03-visite ricreative in grotta H06.01-Disturbo sonoro, inquinamento acustico H06.02-Inquinamento luminoso	Da Elenco delle pressioni e minacce riportato nel portale europeo di riferimento
Minacce (impatti futuri o previsti)	Non segnalate minacce oltre a quelle descritte come pressioni.	Da Elenco delle pressioni e minacce riportato nel portale europeo di riferimento
Priorità di conservazione	3 = alta	

Codice Specie - Nome scientifico	1316. <i>Myotis capaccinii</i>	
		Riferimenti
Valutazione sintetica relativa allo stato di conservazione	1 = cattivo	Scaravelli, 2006, 2008, 2010; Formulario Standard
Ruolo del sito per la conservazione della specie	3 = la specie si trova in pochi altri SIC della Regione	Calvario <i>et al.</i> , 2008
Pressioni (impatti presenti o passati)	G01.04.03-visite ricreative in grotta H06.01-Disturbo sonoro, inquinamento acustico H06.02-Inquinamento luminoso	Da Elenco delle pressioni e minacce riportato nel portale europeo di riferimento
Minacce (impatti futuri o previsti)	H01 – Inquinamento delle acque superficiali J03.01 – Riduzione o perdita di specifiche caratteristiche di habitat (cattiva gestione delle formazioni vegetali ripariali)	Da Elenco delle pressioni e minacce riportato nel portale europeo di riferimento
Priorità di conservazione	3 = alta	

Codice Specie - Nome scientifico	1324. <i>Myotis myotis</i>	
		Riferimenti
Valutazione sintetica relativa allo stato di conservazione	1 = cattivo	Scaravelli, 2006, 2008, 2010; Formulario Standard
Ruolo del sito per la conservazione della specie	3 = la specie si trova in pochi altri SIC della Regione	Calvario <i>et al.</i> , 2008
Pressioni (impatti presenti o passati)	G01.04.03-visite ricreative in grotta H06.01-Disturbo sonoro, inquinamento acustico H06.02-Inquinamento luminoso	Da Elenco delle pressioni e minacce riportato nel portale europeo di riferimento
Minacce (impatti futuri o previsti)	Non segnalate minacce oltre a quelle descritte come pressioni.	Da Elenco delle pressioni e minacce riportato nel portale europeo di riferimento
Priorità di conservazione	3 = alta	

Copia

MISURE DI CONSERVAZIONE DEL SIC

IT6020023 “Grotta La Pila”

1 INTRODUZIONE

Le misure di conservazione e gli indirizzi di gestione definiti nel presente documento si applicano al Sito di Interesse Comunitario IT6020023 “Grotta La Pila” ai fini della designazione dello stesso a Zona Speciale di Conservazione (ZSC), ai sensi della Direttiva 92/43/CEE relativa alla conservazione degli habitat naturali e seminaturali e della flora e della fauna selvatiche.

A seguito di tale designazione, ai sensi dell’art. 2 del Decreto del Ministero dell’Ambiente e della Tutela del Territorio e del Mare (D.M. del MATTM) del 17 ottobre 2007, “*Criteri minimi uniformi per la definizione di misure di conservazione relative a Zone Speciali di Conservazione (ZSC) e a Zone di Protezione Speciale (ZPS)*”, le misure di conservazione e gli indirizzi di gestione, come definiti, si applicheranno, pertanto, alla ZSC IT6020023 “Grotta La Pila”.

Il presente documento recepisce le misure generali previste nell’ Allegato D alla Deliberazione della Giunta Regionale n. 612 del 16 dicembre 2011 “*Rete Europea Natura 2000: misure di conservazione da applicarsi nelle Zone di protezione Speciale (ZPS) e nelle Zone Speciali di Conservazione (ZSC). Sostituzione integrale della Deliberazione della Giunta Regionale 16 maggio 2008, n. 363, come modificata dalla Deliberazione della Giunta regionale 7 dicembre 2008, n. 928*”, di recepimento del citato D.M. del 17 ottobre 2007 (vedi punto 7) all’interno del sito.

2 INQUADRAMENTO TERRITORIALE DEL SITO

Il SIC IT6020023 “Grotta La Pila” appartiene alla regione biogeografica *Mediterranea*, occupa una superficie di 0.68 ha, è localizzato nella Provincia di *Rieti* ed interessa il Comune di *Colle di Tora*.

Il SIC non ricade in Area Naturale Protetta (sensu L. 394/1991).

3 HABITAT E SPECIE PRESENTI

Sono oggetto delle presenti misure di conservazione gli habitat dell’Allegato I e delle specie dell’Allegato II della direttiva 92/43/CEE riportati nel Formulario Standard Natura 2000 per il SIC IT6020023 “Grotta La Pila”.

Il Formulario Standard del sito è disponibile in forma completa nelle pagine web del MATTM: <http://www.minambiente.it/pagina/schede-e-cartografie>, aggiornato a: ottobre 2013.

3.1 Tipi di habitat presenti nel sito e loro valutazione

Annex I Habitat types						Site assessment			
Code	PF	NP	Cover [ha]	Cave [number]	Data quality	A B C D	A B C		
						Representativity	Relative Surface	Conservation	Global
8310B			0.68			B	B	B	B

3.2 Specie elencate nell'Allegato II della Direttiva 92/43/CEE e valutazione del sito in relazione alle stesse

Species				Population in the site							Site assessment			
G	Code	Scientific Name	S	NP	T	Size		Unit	Cat.	D.qual.	A B C D	A B C		
						Min	Max				Pop.	Con.	Iso.	Glo.
M	1310	Miniopterus schreibersii			p				R	DD	C	B	C	B
M	1307	Myotis blythii			p				R	DD	C	B	C	B
M	1316	Myotis capaccinii			p				R	DD	C	B	C	B
M	1305	Rhinolophus eurvale			p				R	DD	C	B	C	B
M	1304	Rhinolophus ferrumequinum			p				R	DD	C	B	C	B
M	1303	Rhinolophus hipposideros			p				R	DD	C	B	C	B

4 PERIMETRAZIONE DEL SITO E CARTE TEMATICHE

Il perimetro del SIC IT6020023 “Grotta La Pila” anche ai fini della designazione dello stesso quale Zona Speciale di Conservazione, è riportato nel sito della Regione Lazio all’indirizzo:

http://www.regione.lazio.it/binary/rl_ambiente/tbl_contenuti/cartografia/Rieti/IT6020023.PDF

La cartografia tematica sugli habitat e le specie di interesse è depositata presso gli uffici regionali competenti in materia di Rete Natura 2000.

5 OBIETTIVI E PRIORITÀ DI CONSERVAZIONE

L’obiettivo generale di conservazione e gestione del SIC IT6020023 “Grotta La Pila ” è quello di garantire la conservazione degli habitat e delle specie di fauna e flora di interesse comunitario presenti e della biodiversità in generale, mantenendo o laddove necessario ripristinando gli equilibri biologici in atto, preservando il ruolo ecologico-funzionale complessivo del sito stesso nell’ambito della Rete Natura 2000, ai sensi dell’art. 2 della Direttiva 92/43/CEE.

Obiettivo specifico prioritario di conservazione e gestione del sito è quello di garantire il mantenimento o il ripristino, in uno stato di conservazione soddisfacente degli habitat e delle specie di interesse comunitario presenti, di seguito riportati come ad alta o media priorità di conservazione (Tabella 5.1).

Ulteriore obiettivo di conservazione e gestione del sito è garantire o migliorare lo stato di conservazione degli habitat e delle specie di interesse comunitario presenti e identificati come a bassa priorità di conservazione (Tabella 5.1), favorendo altresì la conservazione delle altre specie importanti di fauna e flora presenti (cfr. sezione 3.3 *Altre specie importanti di Flora e Fauna* del Formulario Standard Natura 2000).

Nella tabella seguente sono elencati gli habitat e le specie di interesse comunitario presenti nel sito, la valutazione sintetica relativa al loro stato di conservazione e la priorità di conservazione nel sito medesimo (codificati), descritti al paragrafo 9.

Tabella 5.1 Valutazione sintetica e priorità di conservazione per gli habitat e le specie presenti nel sito

Codice	HABITAT/SPECIE	Valutazione sintetica	Priorità
8310	Grotte non ancora sfruttate a livello turistico	2 = medio	3 = alta
1303	<i>Rhinolophus hipposideros</i> (Rinolofo minore)	1 = cattivo	3 = alta
1304	<i>Rhinolophus ferrumequinum</i> (Rinolofo maggiore)	1 = cattivo	3 = alta
1305	<i>Rhinolophus euryale</i> (Rinolofo euriale)	1 = cattivo	3 = alta
1307	<i>Myotis blythii</i> (Vespertilio di Blyth)	1 = cattivo	3 = alta
1316	<i>Myotis capaccinii</i> (Vespertilio di Capaccini)	1 = cattivo	3 = alta
1310	<i>Miniopterus schreibersii</i> (Miniottero)	1 = cattivo	3 = alta

6 PRESSIONI E MINACCE

Il sito non è soggetto ad una rilevante attività antropica e pertanto non si individuano particolari pressioni e minacce. Resta comunque la necessità di opportune misure conservazione in grado di favorire la riqualificazione ambientale del sito e contrastare le minacce individuate al fine di assicurare uno stato di conservazione soddisfacente del sito.

PRESSIONI / MINACCE	HABITAT							SPECIE							TOTALE
	8310	1303	1304	1305	1307	1316	1310	1303	1304	1305	1307	1316	1310		
Codici di habitat e specie riscontrati nel sito															
G - Intrusione umana e disturbo															14
G01.04.02 - speleologia	8310	1303	1304	1305	1307	1316	1310								7
G01.04.03 - visite ricreative in grotta (terrestri e marine)	8310	1303	1304	1305	1307	1316	1310								7
H - Inquinamento															1
H02.05 - Inquinamento delle acque sotterranee causato da sversamenti al suolo	8310														1
Totale delle pressioni/minacce per habitat/specie															
	3	2	2	2	2	2	2								

7 MISURE DI CONSERVAZIONE

7.1 Misure regolamentari

Le misure regolamentari, così come riportato nel “*Manuale delle linee guida per la redazione dei piani di gestione dei siti Natura 2000*” (disponibile sul sito del MATTM), sono degli interventi di tipo normativo o regolativo riguardanti lo stato di conservazione degli habitat e delle specie. Consistono di disposizioni generali o specifiche riferite alle attività ammesse o vietate all’interno del sito.

Sono di seguito riportate le misure regolamentari di carattere generale previste nel D.M. del MATTM del 17 ottobre 2007 e recepite ed integrate nella D.G.R. del Lazio n. 612 del 16/12/2011 (allegato D):

A. DIVIETI

- a) è vietata la bruciatura delle stoppie e delle paglie, nonché della vegetazione presente al termine dei cicli produttivi di prati naturali o seminati, sulle superfici specificate ai punti seguenti:
- 1) superfici a seminativo ai sensi dell’art. 2, lettera a) del regolamento (CE) n. 1120/2009;
 - 2) superfici non coltivate durante tutto l’anno e superfici ritirate dalla produzione ammissibili all’aiuto diretto, mantenute in buone condizioni agronomiche e ambientali a norma dell’art. 6 del regolamento (CE) n. 73/2009.

Sono fatti salvi, in ogni caso, gli interventi di bruciatura connessi ad emergenze di carattere fitosanitario prescritti dall’autorità competente o a superfici investite a riso e salvo diversa prescrizione della competente Autorità di gestione;

- b) è vietata l'eliminazione degli elementi naturali e semi-naturali caratteristici del paesaggio agrario con alta valenza ecologica che verrà individuato con apposito provvedimento della Giunta regionale;
- c) è vietata l'eliminazione dei terrazzamenti esistenti, delimitati a valle da muretto a secco oppure da una scarpata inerbita, sono fatti salvi i casi regolarmente autorizzati di rimodellamento dei terrazzamenti eseguiti allo scopo di assicurare una gestione economicamente sostenibile;
- d) sono vietati i livellamenti del terreno non autorizzati dal soggetto o dall'ente gestore, ad esclusione dei livellamenti ordinari per la preparazione del letto di semina;
- e) è vietato convertire le superfici a pascolo permanente, come definito dall'art. 2 lettera c) del regolamento (CE) n. 1120/2009 della Commissione del 29 ottobre 2009 recante "modalità di applicazione del regime di pagamento unico di cui al titolo III del regolamento n. 73/2009 del Consiglio nell'ambito della politica agricola comune e istituisce taluni regimi di sostegno a favore degli agricoltori";
- h) è vietato l'utilizzo di munizionamento a pallini di piombo all'interno delle zone umide, quali laghi, stagni, paludi, acquitrini, lanche e lagune d'acqua dolce, salata, salmastra, nonché nel raggio di 150 metri dalle rive più esterne.

B. OBBLIGHI

- a) per le superfici non coltivate (superfici disattivate) durante tutto l'anno e sulle superfici ritirate dalla produzione ammissibili all'aiuto diretto, mantenute in buone condizioni agronomiche e ambientali a norma dell'art. 6 del regolamento (CE) n. 73/2009, si deve garantire la presenza di una copertura vegetale, naturale o artificiale, durante tutto l'anno e attuare pratiche agronomiche consistenti esclusivamente in operazioni di sfalcio, trinciatura della vegetazione erbacea, o pascolamento sui terreni ritirati dalla produzione sui quali non vengono fatti valere titoli di ritiro. Dette operazioni devono essere effettuate almeno una volta all'anno, fatto salvo il periodo di divieto annuale di intervento compreso fra l'1 marzo e il 31 luglio di ogni anno. E' fatto comunque obbligo di compiere sfalci e/o lavorazioni del terreno per la realizzazione di fasce antincendio, conformemente a quanto previsto dalle normative in vigore. In deroga all'obbligo della presenza di una copertura vegetale, naturale o artificiale, durante tutto l'anno sono ammesse lavorazioni meccaniche sui terreni ritirati dalla produzione nei seguenti casi:
 - 1) pratica del sovescio, in presenza di specie da sovescio o piante biocide;
 - 2) terreni interessati da interventi di ripristino di habitat e biotopi;
 - 3) colture a perdere per la fauna, ai sensi dell'art. 1 lettera c) del decreto del Ministero delle Politiche Agricole e Forestali del 7 marzo 2002;
 - 4) nel caso in cui le lavorazioni siano funzionali all'esecuzione di interventi di miglioramento fondiario;
 - 5) sui terreni a seminativo ritirati dalla produzione per un solo anno o, limitatamente all'annata agraria precedente all'entrata in produzione, nel caso di terreni a seminativo ritirati per due o più anni, lavorazioni del terreno allo scopo di ottenere una produzione agricola nella successiva annata agraria, comunque da effettuarsi non prima del 15 luglio dell'annata agraria precedente all'entrata in produzione;
- b) a partire dal 1 gennaio 2012 è fatto obbligo di creare e mantenere fasce tampone definite come una fascia inerbita spontanea o seminata con specie autoctone, preferibilmente ad alto assorbimento di nitrati, oppure arborea o arbustiva riferita allo standard 5.2 di cui all'articolo 6 e all'Allegato III del regolamento CE 73/2009 e di larghezza definita dal decreto del Ministro delle Politiche Agricole Alimentari e Forestali n. 30125/2009 e successive modificazioni ed integrazioni come recepito ed attuato da apposito atto della Giunta Regionale.

Inoltre si riportano le ulteriori e specifiche misure di seguito elencate, suddivise in divieti ed obblighi.

7.1.1 Divieti ed obblighi generali

Si ritengono sufficienti le misure generali di cui al punto 7.1 e le disposizioni regionali vigenti in materia ambientale con particolare riferimento alla tutela della biodiversità.

7.1.2 Divieti ed obblighi relativamente all'habitat

8310 Grotte non ancora sfruttate a livello turistico

Si ritengono sufficienti le misure generali sopra indicate.

7.1.3 Divieti o obblighi relativamente alle specie

1303 *Rhinolophus hipposideros* (Rinolofo minore)

1304 *Rhinolophus ferrumequinum* (Rinolofo maggiore)

1305 *Rhinolophus euryale* (Rinolofo euriale)

1307 *Myotis blythii* (Vespertilio di Blyth)

1316 *Myotis capaccinii* (Vespertilio di Capaccini)

1310 *Miniopterus schreibersii* (Miniottero)

- a) E' vietato qualsiasi intervento di trasformazione della grotta per la fruizione turistica (ad es.: impianti di illuminazione, passerelle turistiche, ecc.);
- b) L'accesso alla grotta è interdetto nel periodo tra il 15 novembre e il 15 marzo, in coincidenza con il periodo di ibernazione delle colonie di chirotteri, e tra il 1° maggio e il 31 agosto, in coincidenza con il periodo riproduttivo. Eventuali deroghe possono essere previste per attività di ricerca scientifica, conservazione e di sorveglianza; l'autorizzazione dovrà essere rilasciata dal Soggetto gestore del sito Natura 2000;
- c) Nei periodi in cui l'accesso è consentito, è vietato comunque l'utilizzo di lampade al carburo e in generale l'utilizzo di illuminazione che emetta fiamma (torce, candele etc.); è obbligatorio, ove siano ancora presenti sale con colonie di chirotteri, l'utilizzo di luci a impatto limitato;
- d) Divieto di trattamento antiparassitario degli animali al pascolo con avermectine, nel periodo compreso tra il 1° marzo ed il 31 agosto nei pascoli situati fino ai 1200 metri di quota e tra il 15 maggio ed il 31 agosto nei pascoli situati a quote superiori ai 1200 metri, nel raggio di almeno 1,5 km intorno al sito ipogeo (cavità, grotta) artificiale o naturale (1303, 1304, 1307).

7.2 Interventi attivi e azioni da incentivare

AI fini della gestione del SIC/ZSC, sono di seguito identificate le azioni da prevedere e da incentivare (interventi attivi) la cui attuazione è ritenuta prioritaria ai fini del conseguimento degli obiettivi di gestione del sito.

Le azioni di seguito riportate non esauriscono le possibili attività di sostegno alla gestione del sito, ma prevedono attività e iniziative considerate prioritarie o urgenti per il raggiungimento degli obiettivi generali e specifici di conservazione, anche ai fini dell'allocazione di risorse finanziarie e della richiesta di cofinanziamento comunitario.

1. Azioni finalizzate alla riduzione dell'inquinamento luminoso nel sito e alla conservazione dell'oscurità naturale notturna presso i siti di rifugio, gli ambienti di foraggiamento e i corridoi di transito della chiroterofauna, anche attraverso la predisposizione di lampade caratterizzate da alta efficienza luminosa e di lunghezza d'onda idonea;
2. Aggiornamento degli studi sui chiroteri che frequentano il SIC al fine di conoscere l'ubicazione dei loro rifugi.
3. Realizzazione di protezioni (grate e recinzioni) all'ingresso della grotta, secondo la denominazione riportata in catasto. La protezione dovrà essere realizzata a fini di conservazione con la supervisione di un chiroterologo secondo le indicazioni contenute nelle pubblicazioni specifiche;
4. Promuovere la limitazione dell'uso di antiparassitari tossici nelle cure veterinarie degli animali allevati (bovini, ovini, ecc.), in particolare di quelli contro i parassiti dell'apparato digerente che concentrandosi nelle feci del bestiame provocano la riduzione degli invertebrati coprofagi che rappresentano un risorsa trofica per la specie *Rhinolophus hipposideros*;
5. Promuovere l'utilizzo di farmaci alternativi alle avermectine basati su principi attivi a minor tossicità (come la moxidectina, appartenente al gruppo delle milbelmicine, lattoni macrociclici di seconda generazione, o i benzimidazoli fenbendazolo e oxfendazolo);
6. Promuovere lo svolgimento del trattamento antiparassitario degli animali al pascolo nel periodo autunnale;
7. Promuovere il pascolo a rotazione di ungulati diversi (bovini/equini/ovicaprini);
8. Favorire il trattamento antiparassitario scaglionato del bestiame di una stessa area, in modo che siano presenti al pascolo solo animali non trattati;
9. Promuovere da parte del Soggetto Gestore insieme all'Istituto Zooprofilattico Sperimentale del Lazio e della Toscana – M. Aleandri incontri di formazione rivolti alle ASL , ai veterinari e agli allevatori sull'uso di antiparassitari alternativi a quelli a base di avermectine.

Ulteriori interventi e azioni possono essere individuati e realizzati, se ritenuti urgenti per il raggiungimento degli obiettivi di conservazione, anche ai fini dell'allocazione di risorse finanziarie e della richiesta di cofinanziamento comunitario. Gli uffici regionali competenti in materia di Rete Natura 2000 provvedono alla valutazione degli ulteriori interventi e azioni ritenuti necessari.

8 FONTI E/O RIFERIMENTI BIBLIOGRAFICI RIFERITI AL SITO

Non si fa riferimento a fonti bibliografiche specifiche per il sito.

9 SCHEDE DI VALUTAZIONE SINTETICHE DEGLI HABITAT E DELLE SPECIE

Le valutazioni degli habitat e delle specie contenute nelle schede che seguono sono finalizzate a stabilire la priorità di conservazione dell'habitat o della specie nel sito in esame. Nel caso di specie endemiche o specie presenti in Italia solo nella Regione Lazio, la priorità di conservazione ha anche rilevanza nazionale.

La priorità di conservazione espressa a livello regionale è indispensabile per pianificare gli interventi gestionali e di tutela, in applicazione alle misure adottate.

Habitat di cui all'allegato I della Direttiva Habitat

Codice Habitat - Denominazione	8310. Grotte non ancora sfruttate a livello turistico	
		Riferimenti
Valutazione sintetica relativa allo stato di conservazione	2 = medio	Calvario <i>et al.</i> , 2008
Ruolo del sito per la conservazione dell'habitat	3 = l'habitat si trova in pochi altri SIC della Regione o vi è presente con aspetti molto rappresentativi	Calvario <i>et al.</i> , 2008
Pressioni (impatti presenti o passati)	G01.04.02-speleologia G01.04.03-visite ricreative in grotta H02.05-Inquinamento delle acque sotterranee causato da sversamenti al suolo	Da Elenco delle pressioni e minacce riportato nel portale europeo di riferimento
Minacce (impatti futuri o previsti)	H02.05-Inquinamento delle acque sotterranee causato da sversamenti al suolo	Da Elenco delle pressioni e minacce riportato nel portale europeo di riferimento
Priorità di conservazione	3 = alta	

Specie di cui all'allegato II della Direttiva Habitat

Codice Specie - Nome scientifico	1303. <i>Rhinolophus hipposideros</i>	
		Riferimenti
Valutazione sintetica relativa allo stato di conservazione	1 = cattivo	Calvario <i>et al.</i> , 2008
Ruolo del sito per la conservazione della specie	3 = la specie si trova in pochi altri SIC della Regione	Calvario <i>et al.</i> , 2008
Pressioni (impatti presenti o passati)	G01.04.03-visite ricreative in grotta G01.04.02-speleologia	Da Elenco delle pressioni e minacce riportato nel portale europeo di riferimento
Minacce (impatti futuri o previsti)	G01.04.03-visite ricreative in grotta G01.04.02-speleologia	Da Elenco delle pressioni e minacce riportato nel portale europeo di riferimento
Priorità di conservazione	3 = alta	

Codice Specie - Nome scientifico	1304 . <i>Rhinolophus ferrumequinum</i>	
		Riferimenti
Valutazione sintetica Stato di conservazione	1 = cattivo	Calvario <i>et al.</i> , 2008
Ruolo del sito per la conservazione della specie	3 = la specie si trova in pochi altri SIC della Regione	Calvario <i>et al.</i> , 2008
Pressioni (impatti presenti o passati)	G01.04.03-visite ricreative in grotta G01.04.02-speleologia	Da Elenco delle pressioni e minacce riportato nel portale europeo di riferimento
Minacce (impatti futuri o previsti)	G01.04.03-visite ricreative in grotta G01.04.02-speleologia	Da Elenco delle pressioni e minacce riportato nel portale europeo di riferimento
Priorità di conservazione	3 = alta	

Codice Specie - Nome scientifico	1305. <i>Rhinolophus euryale</i>	
		Riferimenti
Valutazione sintetica relativa alla stato di conservazione	1 = cattivo	Calvario <i>et al.</i> , 2008
Ruolo del sito per la conservazione della specie	3 = la specie si trova in pochi altri SIC della Regione	Calvario <i>et al.</i> , 2008
Pressioni (impatti presenti o passati)	G01.04.03-visite ricreative in grotta G01.04.02-speleologia	Da Elenco delle pressioni e minacce riportato nel portale europeo di riferimento
Minacce (impatti futuri o previsti)	G01.04.03-visite ricreative in grotta G01.04.02-speleologia	Da Elenco delle pressioni e minacce riportato nel portale europeo di riferimento
Priorità di conservazione	3 = alta	

Codice Specie - Nome scientifico	1307. <i>Myotis blythii</i>	
		Riferimenti
Valutazione sintetica relativa allo stato di conservazione	1 = cattivo	Calvario <i>et al.</i> , 2008
Ruolo del sito per la conservazione della specie	3 = la specie si trova in pochi altri SIC della Regione	Calvario <i>et al.</i> , 2008
Pressioni (impatti presenti o passati)	G01.04.03-visite ricreative in grotta G01.04.02-speleologia	Da Elenco delle pressioni e minacce riportato nel portale europeo di riferimento
Minacce (impatti futuri o previsti)	G01.04.03-visite ricreative in grotta G01.04.02-speleologia	Da Elenco delle pressioni e minacce riportato nel portale europeo di riferimento
Priorità di conservazione	3 = alta	

Codice Specie - Nome scientifico	1316. <i>Myotis capaccinii</i>	
		Riferimenti
Valutazione sintetica relativa allo stato di conservazione	1 = cattivo	Calvario <i>et al.</i> , 2008
Ruolo del sito per la conservazione della specie	3 = la specie si trova in pochi altri SIC della Regione	Calvario <i>et al.</i> , 2008
Pressioni (impatti presenti o passati)	G01.04.03-visite ricreative in grotta G01.04.02-speleologia	Da Elenco delle pressioni e minacce riportato nel portale europeo di riferimento
Minacce (impatti futuri o previsti)	G01.04.03-visite ricreative in grotta G01.04.02-speleologia	Da Elenco delle pressioni e minacce riportato nel portale europeo di riferimento
Priorità di conservazione	3 = alta	

Codice Specie - Nome scientifico	1310. <i>Miniopterus schreibersii</i>	
		Riferimenti
Valutazione sintetica dello stato di conservazione	1 = cattivo	Calvario <i>et al.</i> , 2008
Ruolo del sito per la conservazione della specie	3 = la specie si trova in pochi altri SIC della Regione	Calvario <i>et al.</i> , 2008
Pressioni (impatti presenti o passati)	G01.04.03-visite ricreative in grotta G01.04.02-speleologia	Da Elenco delle pressioni e minacce riportato nel portale europeo di riferimento
Minacce (impatti futuri o previsti)	G01.04.03-visite ricreative in grotta G01.04.02-speleologia	Da Elenco delle pressioni e minacce riportato nel portale europeo di riferimento
Priorità di conservazione	3 = alta	

MISURE DI CONSERVAZIONE DEL SIC
IT6020027 “Formazioni a *Buxus sempervirens* del Reatino”

1 INTRODUZIONE

Le misure di conservazione e gli indirizzi di gestione definiti nel presente documento si applicano al Sito di Interesse Comunitario IT6020027 “Formazioni a *Buxus sempervirens* del Reatino” ai fini della designazione dello stesso a Zona Speciale di Conservazione (ZSC), ai sensi della Direttiva 92/43/CEE relativa alla conservazione degli habitat naturali e seminaturali e della flora e della fauna selvatiche.

A seguito di tale designazione, ai sensi dell’art. 2 del Decreto del Ministero dell’Ambiente e della Tutela del Territorio e del Mare (D.M. del MATTM) del 17 ottobre 2007, “*Criteri minimi uniformi per la definizione di misure di conservazione relative a Zone Speciali di Conservazione (ZSC) e a Zone di Protezione Speciale (ZPS)*”, le misure di conservazione e gli indirizzi di gestione, come definiti, si applicheranno, pertanto, alla ZSC IT6020027 “Formazioni a *Buxus sempervirens* del Reatino”.

Il presente documento recepisce le misure generali previste nell’Allegato D alla Deliberazione della Giunta Regionale n. 612 del 16 dicembre 2011 “*Rete Europea Natura 2000: misure di conservazione da applicarsi nelle Zone di protezione Speciale (ZPS) e nelle Zone Speciali di Conservazione (ZSC). Sostituzione integrale della Deliberazione della Giunta Regionale 16 maggio 2008, n. 363, come modificata dalla Deliberazione della Giunta regionale 7 dicembre 2008, n. 928*”, di recepimento del citato D.M. del 17 ottobre 2007 (vedi punto 7).

2 INQUADRAMENTO TERRITORIALE DEL SITO

Il SIC IT6020027 “Formazioni a *Buxus sempervirens* del Reatino” appartiene alla regione biogeografica *Mediterranea*, occupa una superficie di 19,0 ha, è localizzato nella Provincia di *Rieti* ed interessa il Comune di *Rieti*.

Il SIC non ricade in Area Naturale Protetta (sensu L. 394/1991).

3 HABITAT E SPECIE

Sono oggetto delle presenti misure di conservazione gli habitat dell’Allegato I e le specie dell’Allegato II della direttiva 92/43/CEE elencati/e nel Formulario Standard Natura 2000 per il SIC IT6020027 “Formazioni a *Buxus sempervirens* del Reatino”.

Il Formulario Standard del sito è disponibile in forma completa nelle pagine web del MATTM: <http://www.minambiente.it/pagina/schede-e-cartografie>, aggiornato a: 0 ottobre 2013

3.1 Tipi di habitat presenti nel sito e loro valutazione

Annex I Habitat types						Site assessment			
Code	PF	NP	Cover [ha]	Cave [number]	Data quality	A B C D	A B C		
						Representativity	Relative Surface	Conservation	Global
5110			13.3			B	B	B	B
6210			1.9			D			

3.2 Specie elencate nell'Allegato II della Direttiva 92/43/CEE e valutazione del sito in relazione alle stesse

Species					Population in the site					Site assessment				
G	Code	Scientific Name	S	NP	T	Size		Unit	Cat.	D.qual.	A B C D	A B C		
						Min	Max				Pop.	Con.	Iso.	Glo.

Non sono presenti specie di interesse comunitario elencate nell'allegato II della Direttiva 92/43/CEE.

4 PERIMETRAZIONE DEL SITO E CARTE TEMATICHE

Il perimetro del SIC IT6020027 "Formazioni a *Buxus sempervirens* del Reatino" anche ai fini della designazione della Zona Speciale di Conservazione è riportato nel sito web della Regione Lazio all'indirizzo:

http://www.regione.lazio.it/binary/rl_ambiente/tbl_contenuti/cartografia/Rieti/IT6020027.PDF

La cartografia tematica sugli habitat e le specie di interesse è depositata presso gli uffici regionali competenti in materia di Rete Natura 2000.

5 OBIETTIVI E PRIORITÀ DI CONSERVAZIONE REGIONALI

L'obiettivo generale di conservazione e gestione del SIC IT6020027 "Formazioni a *Buxus sempervirens* del Reatino" è quello di garantire la conservazione degli habitat e delle specie di fauna e flora di interesse comunitario presenti e della biodiversità in generale, mantenendo o laddove necessario ripristinando gli equilibri biologici in atto, preservando il ruolo ecologico-funzionale complessivo del sito stesso nell'ambito della Rete Natura 2000, ai sensi dell'art. 2 della Direttiva 92/43/CEE.

Obiettivo specifico prioritario di conservazione e gestione del sito è quello di garantire il mantenimento o il ripristino, in uno stato di conservazione soddisfacente degli habitat e delle specie

di interesse comunitario presenti, di seguito riportati come ad alta o media priorità di conservazione (Tabella 5.1).

Ulteriore obiettivo di conservazione e gestione del sito è garantire o migliorare lo stato di conservazione degli habitat e delle specie di interesse comunitario presenti e identificati come a bassa priorità di conservazione (Tabella 5.1), favorendo altresì la conservazione delle altre specie importanti di fauna e flora presenti (cfr. sezione 3.3 *Altre specie importanti di Flora e Fauna* del Formulario Standard Natura 2000).

Nella tabella seguente sono elencati gli habitat e le specie di interesse comunitario presenti nel sito, la valutazione sintetica relativa al loro stato di conservazione e la priorità di conservazione nel sito medesimo (codificati), descritti al paragrafo 9.

Tabella 5.1 Valutazione sintetica e priorità di conservazione per gli habitat e le specie presenti nel sito

Codice	HABITAT/SPECIE	Valutazione sintetica	Priorità di conservazione
5110	Formazioni stabili xerotermofile a <i>Buxus sempervirens</i> sui pendii rocciosi (<i>Berberidion</i> p.p.)	2 = medio	3 = alta
6210	Formazioni erbose secche seminaturali e facies coperte da cespugli su substrato calcareo (<i>Festuco-Brometalia</i>)	2 = medio	2 = media

6 PRESSIONI E MINACCE

Attualmente non sembrano sussistere particolari pressioni sugli habitat di interesse. Tra le minacce potenziali vi sono il cambiamento delle pratiche e dei sistemi pastorali per quanto riguarda l'habitat 6210*. Per quanto riguarda l'habitat 5110* la minaccia potenzialmente più pericolosa, a parte la trasformazione dell'uso del suolo, è il taglio di esemplari di *Buxus sempervirens*.

Tabella 6.1 Pressioni e Minacce

PRESSIONI / MINACCE	HABITAT		SPECIE				TOTALE
	5110	6210*					
Codici di habitat e specie riscontrati nel sito	5110	6210*					
A - Agricoltura							1
A04.03 - Abbandono dei sistemi pastorali, assenza di pascolo		6210					1
B - silvicoltura, gestione forestale							1
B03 - Sfruttamento forestale senza ripiantumazione o risciocita naturale (diminuzione dell'area fore	5110						1
F - Risorse biologiche escluse agricoltura e silvicoltura							1
F04.01 - Saccheggio di stazioni floristiche	5110						1
J - Modificazioni dei sistemi naturali							1
J03.01 - Riduzione o perdita di specifiche caratteristiche di habitat	5110						1
Totale delle pressioni/minacce per habitat/specie	3	1	0	0	0	0	

7 MISURE DI CONSERVAZIONE

Le misure di conservazione definite nel presente paragrafo si aggiungono alle disposizioni regionali vigenti in materia ambientale, con riferimento alla tutela della biodiversità.

Le presenti misure hanno carattere di prevalenza in relazione a disposizioni e provvedimenti regionali e locali concernenti la stessa materia laddove siano più restrittive (come meglio descritto nell'Allegato 2 alla presente deliberazione).

7.1 Misure regolamentari

Le misure regolamentari, così come riportato nel “*Manuale delle linee guida per la redazione dei piani di gestione dei siti Natura 2000*” (disponibile sul sito del MATTM), sono degli interventi di tipo normativo o regolativo riguardanti lo stato di conservazione degli habitat e delle specie. Consistono di disposizioni generali o specifiche riferite alle attività ammesse o vietate all'interno del sito.

Sono di seguito riportate le misure regolamentari di carattere generale applicabili al sito, ai sensi della D.G.R. del Lazio n. 612 del 16/12/2011 (allegato D):

A. DIVIETI

- a) è vietata la bruciatura delle stoppie e delle paglie, nonché della vegetazione presente al termine dei cicli produttivi di prati naturali o seminati, sulle superfici specificate ai punti seguenti:
- 1) superfici a seminativo ai sensi dell'art. 2, lettera a) del regolamento (CE) n. 1120/2009;
 - 2) superfici non coltivate durante tutto l'anno e superfici ritirate dalla produzione ammissibili all'aiuto diretto, mantenute in buone condizioni agronomiche e ambientali a norma dell'art. 6 del regolamento (CE) n. 73/2009.

Sono fatti salvi, in ogni caso, gli interventi di bruciatura connessi ad emergenze di carattere fitosanitario prescritti dall'autorità competente o a superfici investite a riso e salvo diversa prescrizione della competente Autorità di gestione;

- b) è vietata l'eliminazione degli elementi naturali e semi-naturali caratteristici del paesaggio agrario con alta valenza ecologica che verrà individuato con apposito provvedimento della Giunta regionale;
- c) è vietata l'eliminazione dei terrazzamenti esistenti, delimitati a valle da muretto a secco oppure da una scarpata inerbita, sono fatti salvi i casi regolarmente autorizzati di rimodellamento dei terrazzamenti eseguiti allo scopo di assicurare una gestione economicamente sostenibile;
- d) sono vietati i livellamenti del terreno non autorizzati dal soggetto o dall'ente gestore, ad esclusione dei livellamenti ordinari per la preparazione del letto di semina;
- e) è vietato convertire le superfici a pascolo permanente, come definito dall'art. 2 lettera c) del regolamento (CE) n. 1120/2009 della Commissione del 29 ottobre 2009 recante "modalità di applicazione del regime di pagamento unico di cui al titolo III del regolamento n. 73/2009 del Consiglio nell'ambito della politica agricola comune e istituisce taluni regimi di sostegno a favore degli agricoltori";
- h) è vietato l'utilizzo di munizionamento a pallini di piombo all'interno delle zone umide, quali laghi, stagni, paludi, acquitrini, lanche e lagune d'acqua dolce, salata, salmastra, nonché nel raggio di 150 metri dalle rive più esterne.

B. OBBLIGHI

- a) Per le superfici non coltivate (superfici disattivate) durante tutto l'anno e sulle superfici ritirate dalla produzione ammissibili all'aiuto diretto, mantenute in buone condizioni agronomiche e ambientali a norma dell'art. 6 del regolamento (CE) n. 73/2009, si deve garantire la presenza di una copertura vegetale, naturale o artificiale, durante tutto l'anno e attuare pratiche agronomiche consistenti esclusivamente in operazioni di sfalcio, trinciatura della vegetazione

erbacea, o pascolamento sui terreni ritirati dalla produzione sui quali non vengono fatti valere titoli di ritiro. Dette operazioni devono essere effettuate almeno una volta all'anno, fatto salvo il periodo di divieto annuale di intervento compreso fra l'1 marzo e il 31 luglio di ogni anno.

E' fatto comunque obbligo di compiere sfalci e/o lavorazioni del terreno per la realizzazione di fasce antincendio, conformemente a quanto previsto dalle normative in vigore.

In deroga all'obbligo della presenza di una copertura vegetale, naturale o artificiale, durante tutto l'anno sono ammesse lavorazioni meccaniche sui terreni ritirati dalla produzione nei seguenti casi:

- 1) pratica del sovescio, in presenza di specie da sovescio o piante biocide;
- 2) terreni interessati da interventi di ripristino di habitat e biotopi;
- 3) colture a perdere per la fauna, ai sensi dell'art. 1 lettera c) del decreto del Ministero delle Politiche Agricole e Forestali del 7 marzo 2002;
- 4) nel caso in cui le lavorazioni siano funzionali all'esecuzione di interventi di miglioramento fondiario;
- 5) sui terreni a seminativo ritirati dalla produzione per un solo anno o, limitatamente all'annata agraria precedente all'entrata in produzione, nel caso di terreni a seminativo ritirati per due o più anni, lavorazioni del terreno allo scopo di ottenere una produzione agricola nella successiva annata agraria, comunque da effettuarsi non prima del 15 luglio dell'annata agraria precedente all'entrata in produzione;

b) a partire dal 1 gennaio 2012 è fatto obbligo di creare e mantenere fasce tampone definite come una fascia inerbita spontanea o seminata con specie autoctone, preferibilmente ad alto assorbimento di nitrati, oppure arborea o arbustiva riferita allo standard 5.2 di cui all'articolo 6 e all'Allegato III del regolamento CE 73/2009 e di larghezza definita dal decreto del Ministro delle Politiche Agricole Alimentari e Forestali n. 30125/2009 e successive modificazioni ed integrazioni come recepito ed attuato da apposito atto della Giunta Regionale.

Inoltre si riportano le ulteriori e specifiche misure di seguito elencate, suddivise in divieti ed obblighi.

7.1.1 Divieti ed obblighi generali

[*contrattuale*] Per le porzioni del Sito gravate da usi civici si applica la seguente disposizione: entro un anno dalla designazione delle ZSC, il regolamento degli usi civici deve essere aggiornato, tenendo conto degli obiettivi di conservazione di specie e/o habitat per cui il sito è stato designato, e sottoposto a procedura di valutazione di incidenza.

7.1.2 Divieti ed obblighi relativamente agli habitat

5110 Formazioni stabili xerotermofile a *Buxus sempervirens* sui pendii rocciosi (*Berberidion* p.p.)

- a) Divieto di taglio degli esemplari di *Buxus sempervirens*

6210 Formazioni erbose secche seminaturali e facies coperte da cespugli su substrato calcareo (*Festuco-Brometalia*)

[*contrattuale*] Per le porzioni del Sito non sottoposte ad obblighi previsti da pianificazioni o regolamentazioni derivanti da normative vigenti, il soggetto gestore del Sito ha l'obbligo di regolamentare il pascolo, anche ricorrendo a misure contrattuali, tenendo conto degli obiettivi di conservazione di specie e/o habitat per cui il sito è stato designato; la regolamentazione del pascolo dovrà essere sottoposta a procedura di valutazione di incidenza.

7.1.3 Divieti o obblighi relativamente alle specie

Non sono presenti specie di interesse comunitario.

7.2 Interventi attivi e azioni da incentivare

Ai fini della gestione del SIC/ZSC, sono di seguito definiti gli interventi attivi e le azioni da incentivare la cui attuazione è ritenuta prioritaria per il conseguimento degli obiettivi di gestione del sito.

1. Studio sui rapporti esistenti tra le diverse serie delle fitocenosi presenti (6210 e 5110) e definizione dell'evoluzione dell'habitat (5110).

Ulteriori interventi e azioni possono essere individuati e realizzati, se ritenuti urgenti per il raggiungimento degli obiettivi di conservazione, anche ai fini dell'allocazione di risorse finanziarie e della richiesta di cofinanziamento comunitario. Gli uffici regionali competenti in materia di Rete Natura 2000 provvedono alla valutazione degli ulteriori interventi e azioni ritenuti necessari.

8 FONTI E/O RIFERIMENTI BIBLIOGRAFICI RIFERITI AL SITO

Non si fa riferimento a fonti bibliografiche specifiche per il sito.

9 SCHEDE DI VALUTAZIONE SINTETICHE DEGLI HABITAT E DELLE SPECIE

Le valutazioni degli habitat e delle specie contenute nelle schede che seguono sono finalizzate a stabilire la priorità di conservazione dell'habitat o della specie nel sito in esame. Nel caso di specie endemiche o specie presenti in Italia solo nella Regione Lazio, la priorità di conservazione ha anche rilevanza nazionale.

La priorità di conservazione espressa a livello regionale è indispensabile per pianificare gli interventi gestionali e di tutela, in applicazione alle misure adottate.

Habitat di cui all'allegato I della Direttiva Habitat

Codice Habitat - Denominazione	5110. Formazioni stabili xerotermofile a <i>Buxus sempervirens</i> sui pendii rocciosi (<i>Berberidion p.p</i>)	
		Riferimenti
Valutazione sintetica relativa allo stato di conservazione	2 = medio	
Ruolo del sito per la conservazione dell'habitat	4 = l'habitat non si trova in altri SIC della Regione	Calvario <i>et al.</i> , 2008
Pressioni (impatti presenti o passati)	Non sono segnalate pressioni specifiche	Da Elenco delle pressioni e minacce riportato nel portale europeo di riferimento
Minacce (impatti futuri o previsti)	F04.01 - Saccheggio di stazioni floristiche B03 - Sfruttamento forestale senza ripiantumazione o risciocita naturale (diminuzione dell'area forestata) J03.01 - Riduzione o perdita di specifiche caratteristiche di habitat	Da Elenco delle pressioni e minacce riportato nel portale europeo di riferimento
Priorità di conservazione	3 = alta	

Codice Habitat - Denominazione	6210. Formazioni erbose secche seminaturali e facies coperte da cespugli su substrato calcareo (<i>Festuco-Brometalia</i>)	
		Riferimenti
Valutazione sintetica relativa allo stato di conservazione	2 = medio	
Ruolo del sito per la conservazione dell'habitat	1 = l'habitat è presente con aspetti poco rappresentativi ed è assai diffuso	Calvario <i>et al.</i> , 2008
Pressioni (impatti presenti o passati)	Non sono segnalate pressioni specifiche	Da Elenco delle pressioni e minacce riportato nel portale europeo di riferimento
Minacce (impatti futuri o previsti)	A04.03 - Abbandono dei sistemi pastorali, assenza di pascolo	Da Elenco delle pressioni e minacce riportato nel portale europeo di riferimento
Priorità di conservazione	2 = media	

MISURE DI CONSERVAZIONE DEL SIC
IT6020028 “Monte Cagno e Colle Pratoguerra”

1 INTRODUZIONE

Le misure di conservazione e gli indirizzi di gestione definiti nel presente documento si applicano al Sito di Interesse Comunitario IT6020028 “Monte Cagno e Colle Pratoguerra” ai fini della designazione dello stesso a Zona Speciale di Conservazione (ZSC), ai sensi della Direttiva 92/43/CEE relativa alla conservazione degli habitat naturali e seminaturali e della flora e della fauna selvatiche.

A seguito di tale designazione, ai sensi dell’art. 2 del Decreto del Ministero dell’Ambiente e della Tutela del Territorio e del Mare (D.M. del MATTM) del 17 ottobre 2007, “*Criteri minimi uniformi per la definizione di misure di conservazione relative a Zone Speciali di Conservazione (ZSC) e a Zone di Protezione Speciale (ZPS)*”, le misure di conservazione e gli indirizzi di gestione, come definiti, si applicheranno, pertanto, alla ZSC IT6020028 “Monte Cagno e Colle Pratoguerra”.

Il presente documento recepisce le misure generali previste nell’ Allegato D alla Deliberazione della Giunta Regionale n 612 del 16 dicembre 2011 “*Rete Europea Natura 2000: misure di conservazione da applicarsi nelle Zone di protezione Speciale (ZPS) e nelle Zone Speciali di Conservazione (ZSC). Sostituzione integrale della Deliberazione della Giunta Regionale 16 maggio 2008, n. 363, come modificata dalla Deliberazione della Giunta regionale 7 dicembre 2008, n. 928*”, di recepimento del citato D.M. del 17 ottobre 2007 (vedi punto 7).

2 INQUADRAMENTO TERRITORIALE DEL SITO

Il SIC IT6020028 “Monte Cagno e Colle Pratoguerra” appartiene alla regione biogeografica *Mediterranea*, occupa una superficie di 343.0 ha, è localizzato nella Provincia di *Rieti* ed interessa il Comune *Borbona*.

Il SIC non ricade in Area Naturale Protetta (sensu L. 394/1991).

3 HABITAT E SPECIE

Sono oggetto delle presenti misure di conservazione gli habitat dell’Allegato I e le specie dell’Allegato II della direttiva 92/43/CEE riportati nel Formulario Standard Natura 2000 per il SIC IT6020028 “Monte Cagno e Colle Pratoguerra”.

Il Formulario Standard del sito è disponibile in forma completa nelle pagine web del MATTM:

<http://www.minambiente.it/pagina/schede-e-cartografie> aggiornato a ottobre 2013

3.1 Tipi di habitat presenti nel sito e loro valutazione

Annex I Habitat types						Site assessment			
Code	PF	NP	Cover [ha]	Cave [number]	Data quality	A B C D		A B C	
						Representativity	Relative Surface	Conservation	Global
5130			17.15			D			
6210			68.6			B	C	B	B

3.2 Specie elencate nell'Allegato II della Direttiva 92/43/CEE e valutazione del sito in relazione alle stesse

Species					Population in the site					Site assessment				
G	Code	Scientific Name	S	NP	T	Size		Unit	Cat.	D.qual.	A B C D		A B C	
						Min	Max				Pop.	Con.	Iso.	Glo.
I	1065	Euphydryas aurinia			p	28	28	i		G	C	B	C	B
I	1087	Rosalia alpina			p	51	51	i		G	B	B	B	B

4 PERIMETRAZIONE DEL SITO E CARTE TEMATICHE

Il perimetro del SIC IT6020028 “*Monte Cagno e Colle Pratoguerra*”, anche ai fini della designazione della Zona Speciale di Conservazione, è riportato nel sito web della Regione Lazio all’indirizzo:

http://www.regione.lazio.it/binary/rl_ambiente/tbl_contenuti/cartografia/Rieti/IT6020028.PDF

La cartografia tematica sugli habitat e le specie di interesse è depositata presso gli uffici regionali competenti in materia di Rete Natura 2000.

5 OBIETTIVI E PRIORITÀ DI CONSERVAZIONE REGIONALI

L’obiettivo generale di conservazione e gestione del SIC IT6020028 “*Monte Cagno e Colle Pratoguerra*” è quello di garantire la conservazione degli habitat e delle specie di fauna e flora di interesse comunitario presenti e della biodiversità in generale, mantenendo o laddove necessario ripristinando gli equilibri biologici in atto, preservando il ruolo ecologico-funzionale complessivo del sito stesso nell’ambito della Rete Natura 2000, ai sensi dell’art. 2 della Direttiva 92/43/CEE.

Obiettivo specifico prioritario di conservazione e gestione del sito è quello di garantire il mantenimento o il ripristino, in uno stato di conservazione soddisfacente degli habitat e delle specie di interesse comunitario presenti, di seguito riportati come ad alta, media o bassa priorità di conservazione (Tabella 5.1).

Ulteriore obiettivo di conservazione e gestione del sito è garantire o migliorare lo stato di conservazione degli habitat e delle specie di interesse comunitario presenti e identificati come a bassa priorità di conservazione (Tabella 5.1), favorendo altresì la conservazione delle altre specie importanti di fauna e flora presenti (cfr. sezione 3.3 *Altre specie importanti di Flora e Fauna* del Formulario Standard Natura 2000).

Nella tabella seguente sono elencati gli habitat e le specie di interesse comunitario presenti nel sito, la valutazione sintetica relativa al loro stato di conservazione e la priorità di conservazione nel sito medesimo (codificati), descritti al paragrafo 9.

Tabella 5.1 Valutazione sintetica e priorità di conservazione per gli habitat e le specie presenti nel sito

Codice	HABITAT/SPECIE	Valutazione sintetica	Priorità
5130	Formazioni a <i>Juniperus communis</i> su lande o prati calcicoli	3 = buono	2 = media
6210	Formazioni erbose secche seminaturali e facies coperte da cespugli su substrato calcareo (<i>Festuco-Brometalia</i>)	3 = buono	2 = media
1065	<i>Euphydryas aurinia</i> (<i>Aurinia</i>)	2 = medio	3 = alta
1087*	<i>Rosalia alpina</i> (<i>Rosalia alpina</i>)	2 = medio	3 = alta

6 PRESSIONI E MINACCE

La tabella evidenzia come l'attività che principalmente causa pressioni e minacce sul Sito è il pascolo, attualmente non regolamentato e quindi fonte presente e futura di alterazioni su habitat, specie e habitat di specie.

Tabella 6.1 Pressioni e Minacce

PRESSIONI / MINACCE	HABITAT		SPECIE		TOTALE
	5130	6210	1065	1087	
Codici di habitat e specie riscontrati nel sito	5130	6210	1065	1087	
A - Agricoltura					3
A04 - Pascolo	5130	6210	1065		3
B - silvicoltura, gestione forestale					1
B02.04 - Rimozione di alberi morti e deperienti				1087	1
J - Modificazioni dei sistemi naturali					2
J03.01 - Riduzione o perdita di specifiche caratteristiche di habitat			1065	1087	2
K - Processi biotici ed abiotici naturali (escluse catastrofi)					1
K02.01 - Modifica della composizione delle specie (successione)		6210			1
Totale delle pressioni/minacce per habitat/specie	1	2	2	2	

7 MISURE DI CONSERVAZIONE

Le misure di conservazione definite nel presente paragrafo si aggiungono alle disposizioni regionali vigenti in materia ambientale, con riferimento alla tutela della biodiversità.

Le presenti misure hanno carattere di prevalenza in relazione a disposizioni e provvedimenti regionali e locali concernenti la stessa materia laddove siano più restrittive (come meglio descritto nell'Allegato 2 alla presente Deliberazione).

7.1 Misure regolamentari

Le misure regolamentari, così come riportato nel “*Manuale delle linee guida per la redazione dei piani di gestione dei siti Natura 2000*” (disponibile sul sito del MATTM), sono degli interventi di tipo normativo o regolativo riguardanti lo stato di conservazione degli habitat e delle specie. Consistono di disposizioni generali o specifiche riferite alle attività ammesse o vietate all'interno del sito.

Sono di seguito riportate le misure regolamentari di carattere generale applicabili al sito, ai sensi della D.G.R. del Lazio n. 612 del 16/12/2011 (allegato D):

A. DIVIETI

- a) è vietata la bruciatura delle stoppie e delle paglie, nonché della vegetazione presente al termine dei cicli produttivi di prati naturali o seminati, sulle superfici specificate ai punti seguenti:
- 1) superfici a seminativo ai sensi dell'art. 2, lettera a) del regolamento (CE) n. 1120/2009;
 - 2) superfici non coltivate durante tutto l'anno e superfici ritirate dalla produzione ammissibili all'aiuto diretto, mantenute in buone condizioni agronomiche e ambientali a norma dell'art. 6 del regolamento (CE) n. 73/2009.

Sono fatti salvi, in ogni caso, gli interventi di bruciatura connessi ad emergenze di carattere fitosanitario prescritti dall'autorità competente o a superfici investite a riso e salvo diversa prescrizione della competente Autorità di gestione;

- b) è vietata l'eliminazione degli elementi naturali e semi-naturali caratteristici del paesaggio agrario con alta valenza ecologica che verrà individuato con apposito provvedimento della Giunta regionale;
- c) è vietata l'eliminazione dei terrazzamenti esistenti, delimitati a valle da muretto a secco oppure da una scarpata inerbita, sono fatti salvi i casi regolarmente autorizzati di rimodellamento dei terrazzamenti eseguiti allo scopo di assicurare una gestione economicamente sostenibile;
- d) sono vietati i livellamenti del terreno non autorizzati dal soggetto o dall'ente gestore, ad esclusione dei livellamenti ordinari per la preparazione del letto di semina;
- e) è vietato convertire le superfici a pascolo permanente, come definito dall'art. 2 lettera c) del regolamento (CE) n. 1120/2009 della Commissione del 29 ottobre 2009 recante "modalità di applicazione del regime di pagamento unico di cui al titolo III del regolamento n. 73/2009 del Consiglio nell'ambito della politica agricola comune e istituisce taluni regimi di sostegno a favore degli agricoltori";
- h) è vietato l'utilizzo di munizionamento a pallini di piombo all'interno delle zone umide, quali laghi, stagni, paludi, acquitrini, lanche e lagune d'acqua dolce, salata, salmastra, nonché nel raggio di 150 metri dalle rive più esterne.

B. OBBLIGHI

- a) per le superfici non coltivate (superfici disattivate) durante tutto l'anno e sulle superfici ritirate dalla produzione ammissibili all'aiuto diretto, mantenute in buone condizioni agronomiche e ambientali a norma dell'art. 6 del regolamento (CE) n. 73/2009, si deve garantire la presenza di una copertura vegetale, naturale o artificiale, durante tutto l'anno e attuare pratiche agronomiche consistenti esclusivamente in operazioni di sfalcio, trinciatura della vegetazione erbacea, o pascolamento sui terreni ritirati dalla produzione sui quali non vengono fatti valere titoli di ritiro. Dette operazioni devono essere effettuate almeno una volta all'anno, fatto salvo il periodo di divieto annuale di intervento compreso fra l'1 marzo e il 31 luglio di ogni anno.

E' fatto comunque obbligo di compiere sfalci e/o lavorazioni del terreno per la realizzazione di fasce antincendio, conformemente a quanto previsto dalle normative in vigore.

In deroga all'obbligo della presenza di una copertura vegetale, naturale o artificiale, durante tutto l'anno sono ammesse lavorazioni meccaniche sui terreni ritirati dalla produzione nei seguenti casi:

- 1) pratica del sovescio, in presenza di specie da sovescio o piante biocide;
- 2) terreni interessati da interventi di ripristino di habitat e biotopi;
- 3) colture a perdere per la fauna, ai sensi dell'art. 1 lettera c) del decreto del Ministero delle Politiche Agricole e Forestali del 7 marzo 2002;
- 4) nel caso in cui le lavorazioni siano funzionali all'esecuzione di interventi di miglioramento fondiario;
- 5) sui terreni a seminativo ritirati dalla produzione per un solo anno o, limitatamente all'annata agraria precedente all'entrata in produzione, nel caso di terreni a seminativo ritirati per due o più anni, lavorazioni del terreno allo scopo di ottenere una produzione agricola nella successiva annata agraria, comunque da effettuarsi non prima del 15 luglio dell'annata agraria precedente all'entrata in produzione;

b) a partire dal 1 gennaio 2012 è fatto obbligo di creare e mantenere fasce tampone definite come una fascia inerbita spontanea o seminata con specie autoctone, preferibilmente ad alto assorbimento di nitrati, oppure arborea o arbustiva riferita allo standard 5.2 di cui all'articolo 6 e all'Allegato III del regolamento CE 73/2009 e di larghezza definita dal decreto del Ministro delle Politiche Agricole Alimentari e Forestali n. 30125/2009 e successive modificazioni ed integrazioni come recepito ed attuato da apposito atto della Giunta Regionale.

Inoltre si riportano le ulteriori e specifiche misure di seguito elencate, suddivise in divieti ed obblighi.

7.1.1 Divieti ed obblighi generali

[*contrattuale*] Per le porzioni del Sito gravate da usi civici si applica la seguente disposizione: entro un anno dalla designazione delle ZSC, il regolamento degli usi civici deve essere aggiornato, tenendo conto degli obiettivi di conservazione di specie e/o habitat per cui il sito è stato designato, e sottoposto a procedura di valutazione di incidenza.

7.1.2 Divieti ed obblighi relativamente agli habitat

5130 Formazioni a *Juniperus communis* su lande o prati calcicoli

6210 Formazioni erbose secche seminaturali e facies coperte da cespugli su substrato calcareo (*Festuco-Brometalia*)

- a) [*contrattuale*] Per i terreni ricadenti in proprietà pubblica, obbligo di redazione di un Piano di Pascolamento del Sito con gli obiettivi della salvaguardia degli habitat di interesse comunitario, il miglioramento della qualità foraggera del cotico erboso e dei livelli di ingestione degli animali. Il Piano dovrà definire: carico di bestiame teorico, istantaneo, stagionale, modalità di utilizzo dei pascoli (attraverso per es. la rotazione, turnazione, ecc.), tempi di permanenza degli animali sulle diverse superfici con relativo calendario.
- b) [*contrattuale*] Per le porzioni del Sito non sottoposte ad obblighi previsti da pianificazioni o regolamentazioni derivanti da normative vigenti, il soggetto gestore del Sito ha l'obbligo di regolamentare il pascolo, anche ricorrendo a misure contrattuali, tenendo conto degli obiettivi di conservazione di specie e/o habitat per cui il sito è stato

designato; la regolamentazione del pascolo dovrà essere sottoposta a procedura di valutazione di incidenza.

7.1.3 Divieti o obblighi relativamente alle specie

1087* *Rosalia alpina* (*Rosalia alpina*)

- a) E' vietato rimuovere dal bosco piante di faggio senescenti, debilitate o morte, in tutto o in parte, compatibilmente con esigenze di ordine fitopatologico, che documentino l'effettiva presenza di agenti patogeni;
- b) E' vietata l'asportazione dal bosco della necromassa legnosa proveniente da porzioni di fusto o rami di diametro minimo superiore ai 15 cm;
- c) E' vietato abbattere piante morte di faggio o di piante mature che abbiano un diametro del tronco uguale o superiore a 70 cm misurato ad un'altezza di metri 1,30 dal terreno, con particolare riguardo per quelle deperienti;
- d) E' obbligatorio rilasciare il 30% del Volume complessivo delle piante tagliate in loco privilegiando le parti di maggiori dimensioni; il restante 70% dovrà essere asportato entro il termine massimo di un mese dal taglio.

1065 *Euphydryas aurinia* (*Aurinia*)

Si ritengono sufficienti le misure generali sopra indicate.

7.2 Interventi attivi e azioni da incentivare

Ai fini della gestione del SIC/ZSC IT6020028 “*Monte Cagno e Colle Pratoguerra*”, sono di seguito definiti gli interventi attivi e le azioni da incentivare la cui attuazione è ritenuta prioritaria per il conseguimento degli obiettivi di gestione del sito.

1. Incentivare le pratiche di gestione forestale necessarie a garantire la maggiore varietà di situazioni qualitative del legno morto: rami morti o marcescenti su alberi vegeti, alberi morti o parti di tronco in piedi, alberi caduti a terra o pendenti, ceppaie;
2. Incentivare attività di formazione ed informazione sulle buone pratiche gestionali da adottare per favorire la conservazione della *Rosalia alpina* e altre specie di insetti saproxilici, rivolte soprattutto agli operatori del settore forestale;
3. Incentivare studi per l'aggiornamento e verifica delle aree di presenza e di alimentazione e riproduzione di *Euphydryas aurinia provincialis*, al fine di individuare i siti dove avviare un'azione di limitazione del pascolo attraverso recinzioni.

Ulteriori interventi e azioni possono essere individuati e realizzati, se ritenuti urgenti per il raggiungimento degli obiettivi di conservazione, anche ai fini dell'allocazione di risorse finanziarie e della richiesta di cofinanziamento comunitario. Gli uffici regionali competenti in materia di Rete Natura 2000 provvedono alla valutazione degli ulteriori interventi e azioni ritenuti necessari.

8 FONTI E/O RIFERIMENTI BIBLIOGRAFICI RIFERITI AL SITO

Riferimenti bibliografici

Biscaccianti A.B., 2008. “Conservazione e ripristino del popolamento e della nicchia trofica di *Rosalia alpina* (*Coleoptera Cerambycidae*), SIC IT6020028 “*Monte Cagno e Colle Pratoguerra*”. Rilievi, accertamenti e indagini scientifiche - relazione sintetica delle attività svolte: fase A5. Docup Ob. 2 (2000-2006), Asse I – Sottomisura I.1.2 “*Tutela e gestione degli ecosistemi naturali*” – Attuazione del Programma “*Flora e Fauna*”. Soggetto beneficiario Comune di Borbona.

Documenti tecnici

AA.VV., 2004. Proposta di Piano di Gestione del SIC-ZPS “*Monte Cagno e Colle Pratoguerra*” (IT6020017). Finanziato con Deliberazione di Giunta della Regione Lazio n. 1534/2002.

9 SCHEDE DI VALUTAZIONE SINTETICHE DEGLI HABITAT E DELLE SPECIE

Le valutazioni degli habitat e delle specie contenute nelle schede che seguono sono finalizzate a stabilire la priorità di conservazione dell’habitat o della specie nel sito in esame. Nel caso di specie endemiche o specie presenti in Italia solo nella Regione Lazio, la priorità di conservazione ha anche rilevanza nazionale.

La priorità di conservazione espressa a livello regionale è indispensabile per pianificare gli interventi gestionali e di tutela, in applicazione alle misure adottate.

Habitat di cui all’allegato I della Direttiva Habitat

Codice Habitat - Denominazione	5130. Formazioni a <i>Juniperus communis</i> su lande o prati calcicoli	Riferimenti
Valutazione sintetica relativa allo stato di conservazione	3 = buono	Proposta di PdG
Ruolo del sito per la conservazione dell’habitat	3 = l’habitat si trova in pochi altri SIC della Regione	Calvario <i>et al</i> , 2008
Pressioni (impatti presenti o passati)	A04 = pascolo (non regolamentato)	Proposta di Piano di gestione. - Elenco delle pressioni e minacce riportato nel portale europeo di riferimento
Minacce (impatti futuri o previsti)	A04 = pascolo (non regolamentato)	Proposta di Piano di gestione. Elenco delle pressioni e minacce riportato nel portale europeo di riferimento
Priorità di conservazione	2 = media	

Codice Habitat - Denominazione	6210. Formazioni erbose secche seminaturali e facies coperte da cespugli su substrato calcareo (<i>Festuco-Brometalia</i>)	Riferimenti
Valutazione sintetica relativa allo stato di conservazione	3 = buono	Proposta di PdG
Ruolo del sito per la conservazione dell'habitat	1 = l'habitat è assai diffuso	Calvario <i>et al</i> , 2008
Pressioni (impatti presenti o passati)	A04 = pascolo (non regolamentato)	Proposta di Piano di gestione. - -Da Elenco delle pressioni e minacce riportato nel portale europeo di riferimento
Minacce (impatti futuri o previsti)	A04 = pascolo (non regolamentato) K02.01 - Modifica della composizione delle specie (successione)	Proposta di Piano di gestione. - Da Elenco delle pressioni e minacce riportato nel portale europeo di riferimento
Priorità di conservazione	2 = media	

Specie di cui all'allegato II della Direttiva Habitat

Codice Specie - Nome scientifico	1065. <i>Euphydryas aurinia</i>	
		Riferimenti
Valutazione sintetica relativa allo stato di conservazione	2 = medio	Proposta di PdG
Ruolo del sito per la conservazione della specie	3 = la specie si trova in pochi altri SIC della Regione	Calvario <i>et al</i> , 2008 ²
Pressioni (impatti presenti o passati)	A04 = pascolo (non regolamentato)	Proposta di Piano di gestione. - Da Elenco delle pressioni e minacce riportato nel portale europeo di riferimento
Minacce (impatti futuri o previsti)	A04 = pascolo (non regolamentato) J03.01= riduzione o perdita di specifiche caratteristiche di habitat (brucatura su specie vegetali dove depone le uova)	Proposta di Piano di gestione. - Da Elenco delle pressioni e minacce riportato nel portale europeo di riferimento
Priorità di conservazione	3 = alta	

Codice Specie - Nome scientifico	1087*. <i>Rosalia alpina</i>	
		Riferimenti
Valutazione sintetica relativa allo stato di conservazione	2 = medio	Proposta di PdG
Ruolo del sito per la conservazione della specie	3 = la specie si trova in pochi altri SIC della Regione	Calvario <i>et al</i> , 2008 ²
Pressioni (impatti presenti o passati)	B02.04 = rimozione alberi morti e deperienti J03.01 = riduzione o perdita di specifiche caratteristiche di habitat	Proposta di Piano di gestione - Da Elenco delle pressioni e minacce riportato nel portale europeo di riferimento
Minacce (impatti futuri o previsti)	J03.01 = riduzione o perdita di specifiche caratteristiche di habitat	Proposta di Piano di gestione.- Da Elenco delle pressioni e minacce riportato nel portale europeo di riferimento
Priorità di conservazione	3 = alta	

Copia

MISURE DI CONSERVAZIONE DEL SIC
IT6020029 “Pareti rocciose del Salto e del Turano”

1 INTRODUZIONE

Le misure di conservazione e gli indirizzi di gestione definiti nel presente documento si applicano al Sito di Interesse Comunitario IT6020029 “*Pareti rocciose del Salto e del Turano*” ai fini della designazione dello stesso a Zona Speciale di Conservazione (ZSC), ai sensi della Direttiva 92/43/CEE relativa alla conservazione degli habitat naturali e seminaturali e della flora e della fauna selvatiche.

A seguito di tale designazione, ai sensi dell’art. 2 del Decreto del Ministero dell’Ambiente e della Tutela del Territorio e del Mare (D.M. del MATTM) del 17 ottobre 2007, “*Criteri minimi uniformi per la definizione di misure di conservazione relative a Zone Speciali di Conservazione (ZSC) e a Zone di Protezione Speciale (ZPS)*”, le misure di conservazione e gli indirizzi di gestione, come definiti, si applicheranno, pertanto, alla ZSC IT6020029 “*Pareti rocciose del Salto e del Turano*”.

Il presente documento recepisce le misure generali previste nell’ Allegato D alla Deliberazione della Giunta Regionale n. 612 del 16 dicembre 2011 “*Rete Europea Natura 2000: misure di conservazione da applicarsi nelle Zone di protezione Speciale (ZPS) e nelle Zone Speciali di Conservazione (ZSC). Sostituzione integrale della Deliberazione della Giunta Regionale 16 maggio 2008, n. 363, come modificata dalla Deliberazione della Giunta regionale 7 dicembre 2008, n. 928*”, di recepimento del citato D.M. del 17 ottobre 2007 (vedi punto 7).

2 INQUADRAMENTO TERRITORIALE DEL SITO

Il SIC IT6020029 “*Pareti rocciose del Salto e del Turano*” appartiene alla regione biogeografica *Mediterranea*, occupa una superficie di 174.0 ha, è localizzato nella Provincia di *Rieti* ed interessa i Comuni di *Rieti, Cittaducale e Belmonte in Sabina*.

Il SIC non ricade in Area Naturale Protetta (sensu L. 394/1991).

3 HABITAT E SPECIE

Sono oggetto delle presenti misure di conservazione gli habitat dell’Allegato I e le specie dell’Allegato II della direttiva 92/43/CEE elencati/e nel Formulario Standard Natura 2000 per il SIC IT6020029 “*Pareti rocciose del Salto e del Turano*”.

Il Formulario Standard del sito è disponibile in forma completa nelle pagine web del MATTM: <http://www.minambiente.it/pagina/schede-e-cartografie>, aggiornato a: ottobre 2013

3.1 Tipi di habitat presenti nel sito e loro valutazione

Annex I Habitat types						Site assessment			
Code	PF	NP	Cover [ha]	Cave [number]	Data quality	A B C D		A B C	
						Representativity	Relative Surface	Conservation	Global
8210B			121.8			B	C	B	B

3.2 Specie elencate nell'Allegato II della Direttiva 92/43/CEE e valutazione del sito in relazione alle stesse

Species			Population in the site							Site assessment				
G	Code	Scientific Name	S	NP	T	Size		Unit	Cat.	D.qual.	A B C D		A B C	
						Min	Max				Pop.	Con.	Iso.	Glo.

Non sono presenti specie di interesse comunitario elencate nell'allegato II della Direttiva 92/43/CEE.

4 PERIMETRAZIONE DEL SITO E CARTE TEMATICHE

Il perimetro del SIC IT6020029 “*Pareti rocciose del Salto e del Turano*” anche ai fini della designazione della Zona Speciale di Conservazione è riportato nel sito web della Regione Lazio all'indirizzo:

http://www.regione.lazio.it/binary/rl_ambiente/tbl_contenuti/cartografia/Rieti/IT6020029.PDF

La cartografia tematica sugli habitat e le specie di interesse è depositata presso gli uffici regionali competenti in materia di Rete Natura 2000.

5 OBIETTIVI E PRIORITÀ DI CONSERVAZIONE REGIONALI

L'obiettivo generale di conservazione e gestione del SIC IT6020029 “*Pareti rocciose del Salto e del Turano*” è quello di garantire la conservazione degli habitat e delle specie di fauna e flora di interesse comunitario presenti e della biodiversità in generale, mantenendo o laddove necessario ripristinando gli equilibri biologici in atto, preservando il ruolo ecologico-funzionale complessivo del sito stesso nell'ambito della Rete Natura 2000, ai sensi dell'art. 2 della Direttiva 92/43/CEE.

Obiettivo specifico prioritario di conservazione e gestione del sito è quello di garantire il mantenimento o il ripristino, in uno stato di conservazione soddisfacente degli habitat e delle specie di interesse comunitario presenti, di seguito riportati come ad alta o media priorità di conservazione (Tabella 5.1).

Ulteriore obiettivo di conservazione e gestione del sito è garantire o migliorare lo stato di conservazione degli habitat e delle specie di interesse comunitario presenti e identificati come a bassa priorità di conservazione (Tabella 5.1), favorendo altresì la conservazione delle altre specie importanti di fauna e flora presenti (cfr. sezione 3.3 *Altre specie importanti di Flora e Fauna* del Formulario Standard Natura 2000).

Nella tabella seguente sono elencati gli habitat e le specie di interesse comunitario presenti nel sito, la valutazione sintetica relativa al loro stato di conservazione e la priorità di conservazione nel sito medesimo (codificati), descritti al paragrafo 9.

Tabella 5.1 Valutazione sintetica e priorità di conservazione per gli habitat e le specie presenti nel sito

Codice	HABITAT/SPECIE	Valutazione sintetica	Priorità di conservazione
8210	Pareti rocciose calcaree con vegetazione casmofitica	2 = medio	2 = media

6 PRESSIONI E MINACCE

Nell'area del SIC non sono state evidenziate pressioni significative; quelle riportate nella tabella che segue devono intendersi minacce potenziali.

Tabella 6.1 Pressioni e minacce

Pressioni / Minacce	HABITA	TOTALE
C - Attività mineraria, estrattiva e produzione di energia		1
C01 - Miniere e cave	8210	1
F - Risorse biologiche escluse agricoltura e silvicoltura		1
F04 - Prelievo/raccolta di flora in generale	8210	1

7 MISURE DI CONSERVAZIONE

Le misure di conservazione definite nel presente paragrafo si aggiungono alle disposizioni regionali vigenti in materia ambientale, con riferimento alla tutela della biodiversità.

Le presenti misure hanno carattere di prevalenza in relazione a disposizioni e provvedimenti regionali e locali concernenti la stessa materia laddove siano più restrittive (come meglio descritto nell'Allegato 2 alla presente Deliberazione).

7.1 Misure regolamentari

Le misure regolamentari, così come riportato nel "*Manuale delle linee guida per la redazione dei piani di gestione dei siti Natura 2000*" (disponibile sul sito del MATTM), sono degli interventi di tipo normativo o regolativo riguardanti lo stato di conservazione degli habitat e delle specie. Consistono di disposizioni generali o specifiche riferite alle attività ammesse o vietate all'interno del sito.

Sono di seguito riportate le misure regolamentari di carattere generale applicabili al sito, ai sensi della D.G.R. del Lazio n. 612 del 16/12/2011 (allegato D):

A. DIVIETI

- a) è vietata la bruciatura delle stoppie e delle paglie, nonché della vegetazione presente al termine dei cicli produttivi di prati naturali o seminati, sulle superfici specificate ai punti seguenti:
- 1) superfici a seminativo ai sensi dell'art. 2, lettera a) del regolamento (CE) n. 1120/2009;
 - 2) superfici non coltivate durante tutto l'anno e superfici ritirate dalla produzione ammissibili all'aiuto diretto, mantenute in buone condizioni agronomiche e ambientali a norma dell'art. 6 del regolamento (CE) n. 73/2009.

Sono fatti salvi, in ogni caso, gli interventi di bruciatura connessi ad emergenze di carattere fitosanitario prescritti dall'autorità competente o a superfici investite a riso e salvo diversa prescrizione della competente Autorità di gestione;

- b) è vietata l'eliminazione degli elementi naturali e semi-naturali caratteristici del paesaggio agrario con alta valenza ecologica che verrà individuato con apposito provvedimento della Giunta regionale;
- c) è vietata l'eliminazione dei terrazzamenti esistenti, delimitati a valle da muretto a secco oppure da una scarpata inerbita, sono fatti salvi i casi regolarmente autorizzati di rimodellamento dei terrazzamenti eseguiti allo scopo di assicurare una gestione economicamente sostenibile;
- d) sono vietati i livellamenti del terreno non autorizzati dal soggetto o dall'ente gestore, ad esclusione dei livellamenti ordinari per la preparazione del letto di semina;
- e) è vietato convertire le superfici a pascolo permanente, come definito dall'art. 2 lettera c) del regolamento (CE) n. 1120/2009 della Commissione del 29 ottobre 2009 recante "modalità di applicazione del regime di pagamento unico di cui al titolo III del regolamento n. 73/2009 del Consiglio nell'ambito della politica agricola comune e istituisce taluni regimi di sostegno a favore degli agricoltori";
- h) è vietato l'utilizzo di munizionamento a pallini di piombo all'interno delle zone umide, quali laghi, stagni, paludi, acquitrini, lanche e lagune d'acqua dolce, salata, salmastra, nonché nel raggio di 150 metri dalle rive più esterne.

B. OBBLIGHI

- a) per le superfici non coltivate (superfici disattivate) durante tutto l'anno e sulle superfici ritirate dalla produzione ammissibili all'aiuto diretto, mantenute in buone condizioni agronomiche e ambientali a norma dell'art. 6 del regolamento (CE) n. 73/2009, si deve garantire la presenza di una copertura vegetale, naturale o artificiale, durante tutto l'anno e attuare pratiche agronomiche consistenti esclusivamente in operazioni di sfalcio, trinciatura della vegetazione erbacea, o pascolamento sui terreni ritirati dalla produzione sui quali non vengono fatti valere titoli di ritiro. Dette operazioni devono essere effettuate almeno una volta all'anno, fatto salvo il periodo di divieto annuale di intervento compreso fra l'1 marzo e il 31 luglio di ogni anno. E' fatto comunque obbligo di compiere sfalci e/o lavorazioni del terreno per la realizzazione di fasce antincendio, conformemente a quanto previsto dalle normative in vigore. In deroga all'obbligo della presenza di una copertura vegetale, naturale o artificiale, durante tutto l'anno sono ammesse lavorazioni meccaniche sui terreni ritirati dalla produzione nei seguenti casi:
- 1) pratica del sovescio, in presenza di specie da sovescio o piante biocide;
 - 2) terreni interessati da interventi di ripristino di habitat e biotopi;
 - 3) colture a perdere per la fauna, ai sensi dell'art. 1 lettera c) del decreto del Ministero delle Politiche Agricole e Forestali del 7 marzo 2002;

- 4) nel caso in cui le lavorazioni siano funzionali all'esecuzione di interventi di miglioramento fondiario;
- 5) sui terreni a seminativo ritirati dalla produzione per un solo anno o, limitatamente all'annata agraria precedente all'entrata in produzione, nel caso di terreni a seminativo ritirati per due o più anni, lavorazioni del terreno allo scopo di ottenere una produzione agricola nella successiva annata agraria, comunque da effettuarsi non prima del 15 luglio dell'annata agraria precedente all'entrata in produzione;

b) a partire dal 1 gennaio 2012 è fatto obbligo di creare e mantenere fasce tampone definite come una fascia inerbita spontanea o seminata con specie autoctone, preferibilmente ad alto assorbimento di nitrati, oppure arborea o arbustiva riferita allo standard 5.2 di cui all'articolo 6 e all'Allegato III del regolamento CE 73/2009 e di larghezza definita dal decreto del Ministro delle Politiche Agricole Alimentari e Forestali n. 30125/2009 e successive modificazioni ed integrazioni come recepito ed attuato da apposito atto della Giunta Regionale.

Inoltre si riportano le ulteriori e specifiche misure di seguito elencate, suddivise in divieti ed obblighi.

7.1.1 Divieti ed obblighi generali

Si ritengono sufficienti le misure generali di cui al punto 7.1 e le disposizioni regionali vigenti in materia ambientale con particolare riferimento alla tutela della biodiversità.

7.1.2 Divieti ed obblighi relativamente agli habitat

8210 Pareti rocciose calcaree con vegetazione casmofitica

- a) Divieto di apertura di nuove cave
- b) Divieto di raccolta e danneggiamento della flora, in particolare delle specie endemiche ivi presenti, quali *Campanula reatina*.

7.1.3 Divieti o obblighi relativamente alle specie

Non sono presenti specie di interesse comunitario.

7.2 Interventi attivi e azioni da incentivare

Ai fini della gestione del SIC/ZSC, sono di seguito definiti gli interventi attivi e le azioni da incentivare la cui attuazione è ritenuta prioritaria per il conseguimento degli obiettivi di gestione del sito.

- 1) Realizzazione di interventi per il miglioramento della connettività ecologica tra le aree del SIC, con l'obiettivo di migliorarne la gestione.

Ulteriori interventi e azioni possono essere individuati e realizzati, se ritenuti urgenti per il raggiungimento degli obiettivi di conservazione, anche ai fini dell'allocazione di risorse finanziarie e della richiesta di cofinanziamento comunitario. Gli uffici regionali competenti in materia di Rete Natura 2000 provvedono alla valutazione degli ulteriori interventi e azioni ritenuti necessari.

8 FONTI E/O RIFERIMENTI BIBLIOGRAFICI RIFERITI AL SITO

Non si fa riferimento a fonti bibliografiche specifiche per il Sito.

9 SCHEDE DI VALUTAZIONE SINTETICHE DEGLI HABITAT E DELLE SPECIE

Le valutazioni degli habitat e delle specie contenute nelle schede che seguono sono finalizzate a stabilire la priorità di conservazione dell'habitat o della specie nel sito in esame. Nel caso di specie endemiche o specie presenti in Italia solo nella Regione Lazio, la priorità di conservazione ha anche rilevanza nazionale.

La priorità di conservazione espressa a livello regionale è indispensabile per pianificare gli interventi gestionali e di tutela, in applicazione alle misure adottate.

Habitat di cui all'allegato I della Direttiva Habitat

Codice Habitat - Denominazione	8210. Pareti rocciose calcaree con vegetazione casmofitica	
		Riferimenti
Valutazione sintetica relativa allo stato di conservazione	2 = medio	Calvario <i>et al.</i> , 2008
Ruolo del sito per la conservazione dell'habitat	3 = l'habitat si trova in altri SIC della Regione	Calvario <i>et al.</i> , 2008
Pressioni (impatti presenti o passati)	Non segnalate pressioni specifiche	Da Elenco delle pressioni e minacce riportato nel portale europeo di riferimento
Minacce (impatti futuri o previsti)	C01 - Miniere e cave F04 - Prelievo/raccolta di flora in generale	Da Elenco delle pressioni e minacce riportato nel portale europeo di riferimento
Priorità di conservazione	2 = media	

NOTA ESPLICATIVA ALLA DELIBERAZIONE: *“Adozione delle Misure di Conservazione finalizzate alla designazione delle Zone Speciali di Conservazione (ZSC), ai sensi della Direttiva 92/43/CEE (Habitat) e DPR 357/97 e s.m.i.”.*

PREMESSA

Il presente documento intende fornire informazioni tecniche ed amministrative ritenute utili per una migliore comprensione del procedimento finalizzato alla designazione delle Zone Speciali di Conservazione (ZSC), ai sensi della Direttiva 92/43/CEE.

Tale nota è articolata nei seguenti paragrafi e allegati:

1. RETE NATURA 2000
 - 1.1 PROCESSO DI DESIGNAZIONE DELLE ZONE SPECIALI DI CONSERVAZIONE (ZSC)
 - 1.2 LE MISURE DI CONSERVAZIONE NELLE ZSC
 - 1.3 GESTIONE DELLE ZSC
 - 1.4 FINANZIAMENTI
2. RETE NATURA 2000 NEL LAZIO
 - 2.1 I SITI DI IMPORTANZA COMUNITARIA (SIC) NELLA REGIONE LAZIO
 - 2.2 LE ZONE SPECIALI DI CONSERVAZIONE (ZSC) NELLA REGIONE LAZIO
 - 2.3 CONSULTAZIONE DEI PORTATORI DI INTERESSE
 - 2.4 GESTIONE DELLE ZSC NELLA REGIONE LAZIO

ALLEGATI

- 2.1 HABITAT DI IMPORTANZA COMUNITARIA OGGETTO DELLE MISURE DI CONSERVAZIONE
- 2.2 SPECIE DI IMPORTANZA COMUNITARIA OGGETTO DELLE MISURE DI CONSERVAZIONE
- 2.3 GRUPPO DI LAVORO REGIONALE PER L'ISTRUTTORIA TECNICA DELLE OSSERVAZIONI PERVENUTE NELLA FASE DI CONSULTAZIONE DEI PORTATORI DI INTERESSE
- 2.4 BIBLIOGRAFIA GENERALE E FONTE DEI DATI
- 2.5 PRINCIPALI NORME VIGENTI A LIVELLO COMUNITARIO, NAZIONALE E REGIONALE RELATIVE ALLA TUTELA DI HABITAT E SPECIE DI INTERESSE COMUNITARIO APPLICABILI NELLA REGIONE LAZIO
- 2.6 PRINCIPALI ATTI NORMATIVI COMUNITARI, NAZIONALI E REGIONALI VIGENTI E DI RIFERIMENTO PER LA DEFINIZIONE DELLE MISURE DI CONSERVAZIONE DEI SIC DELLA REGIONE LAZIO.

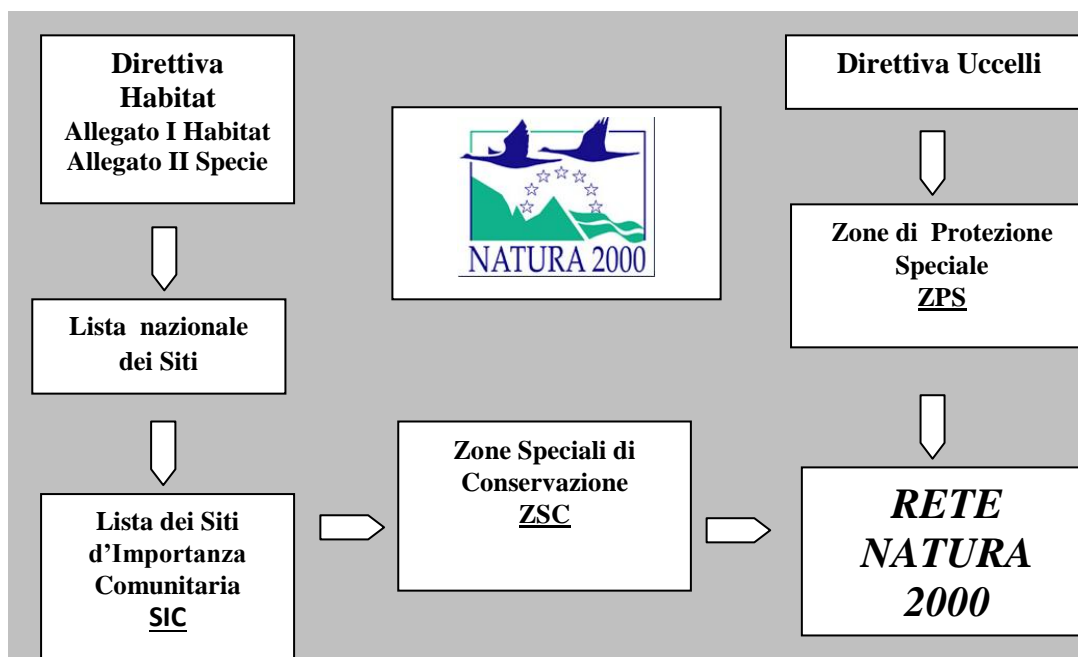
1. RETE NATURA 2000

La Rete Natura 2000 è costituita da un sistema europeo coordinato e coerente di aree denominate Siti di Importanza Comunitaria (SIC) e Zone di Protezione Speciale (ZPS), che contribuiscono alla conservazione di habitat e di specie animali e vegetali elencate negli allegati I e II della Direttiva 92/43/CEE (Direttiva “Habitat”) e nell'allegato I della Direttiva 2009/147/CE (Direttiva “Uccelli”). Un territorio è individuato SIC quando ospita uno o più tipi di habitat naturali prioritari e/o una o più specie animali e vegetali prioritarie ai sensi dell'art. 4 della Direttiva 92/43/CEE.

Ogni Stato Membro presenta alla Comunità Europea una lista di siti di importanza comunitaria proposti (pSIC).

Sulla base di questi elenchi, coordinandosi con gli Stati stessi, la Commissione redige un elenco di siti d'interesse comunitario (SIC). Entro sei anni dalla dichiarazione di SIC da parte della

Commissione l'area deve essere designata dallo Stato Membro Zona Speciale di Conservazione (ZCS). L'obiettivo è quello di creare una rete europea, denominata Rete Natura 2000, costituita da Zone Speciali di Conservazione (ZSC) e Zone di protezione speciale (ZPS), destinate alla conservazione della biodiversità.



1.1. PROCESSO DI DESIGNAZIONE DELLE ZONE SPECIALI DI CONSERVAZIONE (ZSC)

Ciascun SIC iscritto nell'elenco comunitario per regione biogeografica viene designato dallo Stato Membro, di intesa con la Regione interessata, come Zona Speciale di Conservazione (ZSC), stabilendo priorità per i siti più minacciati e/o di maggior rilevanza ai fini conservazionistici, ai sensi dell'art. 4 della Direttiva 92/43/CEE.

La designazione dei Siti di Importanza Comunitaria (SIC) come Zone Speciali di Conservazione (ZSC), definita dall'art. 2 del DM 17 ottobre 2007 e ss.mm.ii, è di competenza del Ministro dell'Ambiente e della Tutela del Territorio e del Mare (MATTM).

Il decreto ministeriale di designazione delle ZSC, adottato d'intesa con ciascuna Regione e Provincia Autonoma interessata, indica il riferimento all'atto con cui le Regioni adottano le misure di conservazione necessarie a mantenere in uno stato di conservazione soddisfacente gli habitat e le specie per i quali il sito è stato individuato, assicurando la concertazione degli attori economici e sociali del territorio coinvolto.

1.2. LE MISURE DI CONSERVAZIONE DELLE ZSC

Le misure di conservazione sono finalizzate ad assicurare il mantenimento o il ripristino, in uno stato di conservazione soddisfacente, degli habitat naturali e delle specie di fauna e flora selvatiche di interesse comunitario.

Le misure di conservazione previste nei rispettivi decreti di designazione per le ZSC o per le loro porzioni ricadenti all'interno di aree naturali protette o di aree marine protette di rilievo nazionale,

sono individuate ad eventuale integrazione delle misure di salvaguardia ovvero delle previsioni normative definite dai rispettivi strumenti di regolamentazione e pianificazione esistenti.

Per le zone speciali di conservazione, gli Stati Membri stabiliscono le misure di conservazione necessarie che implicano all'occorrenza appropriati piani di gestione specifici o integrati ad altri piani di sviluppo e le opportune misure regolamentari, amministrative o contrattuali che siano conformi alle esigenze ecologiche dei tipi di habitat naturali di cui all'allegato I e delle specie di cui all'allegato II presenti nei siti, ai sensi dell'articolo 6 della Direttiva 92/43/CEE e dell'art.4 del DPR 357/97 e ss.mm.ii.

1.3. GESTIONE DELLE ZSC

Entro sei mesi dalla designazione delle ZSC le Regioni adottano le relative misure di conservazione, provvedendo altresì a comunicare al Ministero dell'Ambiente e della Tutela del Territorio e del Mare il soggetto affidatario della gestione di ciascuna ZSC.

Per le ZSC o per le loro porzioni ricadenti all'interno di aree naturali protette o di aree marine protette di rilievo nazionale, la gestione rimane affidata all'Ente gestore dell'area protetta.

1.4. FINANZIAMENTI

Per favorire l'avvio delle azioni di gestione e conservazione delle specie e degli habitat di interesse comunitario la Commissione Europea ha istituito, contestualmente all'emanazione della direttiva Habitat avvenuta nel 1992, un apposito strumento finanziario, chiamato LIFE (dall'acronimo francese "L'instrument financier pour l'environnement").

L'obiettivo generale di LIFE è contribuire all'applicazione, all'aggiornamento e allo sviluppo delle politiche ambientali comunitarie, con particolare riferimento al settore dell'integrazione dell'ambiente nelle altre politiche, nonché allo sviluppo sostenibile nella Comunità.

Esso è diviso in tre settori tematici dedicati ad azioni di conservazione della natura (LIFE Natura), ad altri settori ambientali (LIFE Ambiente) e all'ambiente al di fuori dell'Unione Europea (LIFE Paesi Terzi). L'aspetto rilevante è che, nel quadro di LIFE Natura, sono stati finanziati soprattutto i progetti che rispondono all'obiettivo specifico di mantenere o ripristinare, in un soddisfacente stato di conservazione, gli habitat naturali e le specie, al fine di contribuire all'applicazione delle direttive Uccelli e Habitat e, in particolare, all'instaurazione della rete Natura 2000.

In vista della nuova programmazione 2014-2020, a livello comunitario è stato più volte sottolineato che, in un quadro complessivo di minori disponibilità economiche, è necessario ottimizzare l'utilizzo delle risorse disponibili, favorendo la possibilità di ricorrere a differenti fonti di finanziamento da destinare alla realizzazione di azioni che supportino la conservazione della biodiversità, delle risorse naturali e dei servizi ecosistemici.

A tal fine e in linea con quanto previsto dall'art 8(4) della Direttiva "Habitat", la Commissione Europea ha chiesto agli Stati Membri di definire a livello nazionale e/o regionale un Quadro di Priorità d'Azione (PAF - Priority Action Framework) per Natura 2000, attraverso il quale indicare le priorità di gestione della Rete Natura 2000 relative al periodo 2014-2020 e pianificare, con un approccio integrato, le potenziali fonti di finanziamento (fondi strutturali, FEASR, FEAMP, FSE, Horizon2020, LIFE, fondi Nazionali, risorse da Privati).

In tal senso anche la Regione Lazio ha elaborato e trasmesso alla Commissione, tramite il Ministero dell'Ambiente e della Tutela del Territorio e del Mare, un documento preliminare di PAF.

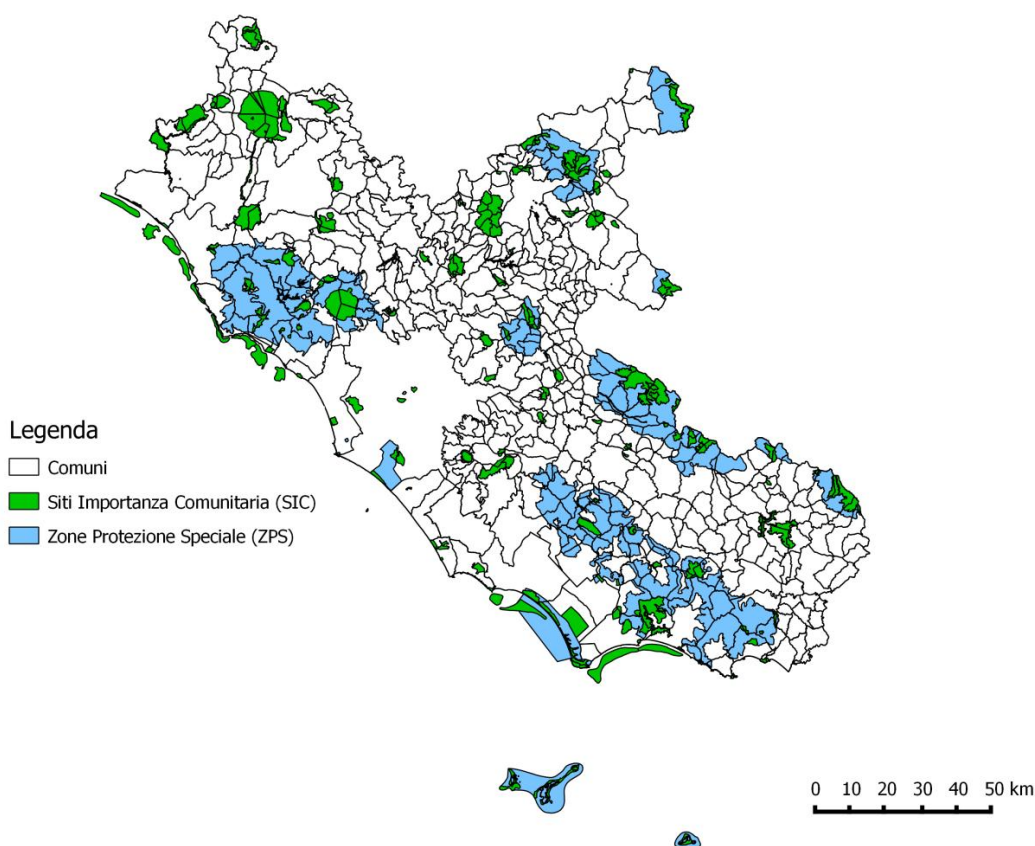
I PAF dovrebbero svolgere un ruolo chiave per aiutare gli Stati Membri e le Regioni a includere le esigenze di Natura 2000 nei loro futuri strumenti di programmazione operativa nazionale e regionale, con ritorni positivi anche sulla capacità di spesa.

La designazione delle ZSC permette di far fronte anche agli adempimenti comunitari relativi al periodo 2014-2020 in materia di finanziamento della Rete Natura 2000, ai sensi dell'art. 8 della Direttiva 92/43/CEE, attraverso l'individuazione e l'adozione di specifiche azioni finalizzate a una concreta gestione dei SIC/ZSC regionali.

2. RETE NATURA 2000 NELLA REGIONE LAZIO

Nel territorio della regione Lazio, la Rete Natura 2000 è costituita da 182 Siti di Importanza Comunitaria (SIC) e da 39 Zone di Protezione Speciale (ZPS), a cui si aggiungono 2 ZPS interregionali; interessano le regioni biogeografiche alpina, continentale e mediterranea. (Allegato 1).

I SIC e le ZPS occupano rispettivamente una superficie complessiva di 143.123 ha (8,3 % del territorio regionale) e di 383.948 ha (22,3 % del territorio regionale).



2.1. I SITI DI IMPORTANZA COMUNITARIA (SIC) NELLA REGIONE LAZIO

Nel Lazio con DGR 19 marzo 1996, n. 2146, sono stati individuati 183 SIC, di cui 38 nella Provincia di Viterbo, 27 nella Provincia di Rieti, 47 nella Provincia di Roma, 26 nella Provincia di Latina, 26 nella Provincia di Frosinone e 19 in ambito marino.

A seguito dell'esame tecnico effettuato nel corso dei Seminari biogeografici europei, nel Lazio risultano idonei 182 SIC in quanto il SIC IT6030026 Lago di Traiano è stato riconosciuto solo come ZPS.

I Siti di Importanza Comunitaria del Lazio ospitano un'elevata ricchezza e diversità di habitat e di specie animali e vegetali di interesse comunitario; in base all'ultimo aggiornamento del 2014 della banca dati Natura 2000 risultano presenti:

- 65 habitat (di cui 15 prioritari)
- 3 specie vegetali
- 43 specie animali:
 - o 13 specie di invertebrati (di cui 3 prioritarie)
 - o 1 specie di ciclostomi
 - o 9 specie di pesci
 - o 3 specie di anfibi
 - o 4 specie di rettili
 - o 13 specie di mammiferi (di cui 3 prioritarie)

Nella presente deliberazione sono oggetto delle misure di conservazione gli habitat, le specie animali e vegetali di cui agli allegati I e II della Direttiva 92/43/CEE. (Allegati 2.1 e 2.2)

Inoltre si è inteso tutelare, solo per alcuni siti, anche specie ritenute di rilevanza per la biodiversità, sia a livello nazionale che regionale.

Le 103 specie di avifauna di interesse comunitario presenti nei SIC del Lazio, incluse nell'allegato I della Direttiva 2009/147/CE, non sono oggetto di misure di conservazione nella presente deliberazione, in quanto le ZSC sono designate ai sensi dell'art. 4 della Direttiva 92/43 CEE.

2.2. LE ZONE SPECIALI DI CONSERVAZIONE (ZSC) NELLA REGIONE LAZIO

Ai sensi dell'art. 3, comma 2 del DPR 357/97 e ss.mm.ii., la designazione dei Siti di Importanza Comunitaria (SIC) quali Zone Speciali di Conservazione (ZSC) deve avvenire entro il termine massimo di sei anni dalla definizione da parte della Commissione europea dell'elenco dei siti.

Anche per la Regione Lazio le scadenze previste per ciascuna regione biogeografica erano indicate come segue:

- entro il 31 dicembre 2009 se appartenenti alla regione biogeografica alpina (5 Siti);
- entro il 31 dicembre 2010 se appartenenti alla regione biogeografica continentale (1 Sito);
- entro il 31 dicembre 2012 se appartenenti alla regione biogeografica mediterranea (176 Siti).

La Commissione Europea, tramite il Ministero dell'Ambiente e della Tutela del Territorio e del Mare, sollecita, per il ritardo in atto, il processo di designazione delle ZSC: *“Segnalazione di massima urgenza e rilievo istituzionale - apertura caso EU Pilot 4999/13/ENVI – designazione delle Zone Speciali di Conservazione”*.

La Regione Lazio ha avviato il procedimento di adozione delle misure di conservazione con le DGR nn. 886, 887, 888, 889 e 890 del 16 dicembre 2014.

Il 23 ottobre 2015 la Commissione Europea ha archiviato negativamente il Pilot 4999/13/ENVI sopra richiamato ed ha inviato una lettera di messa in mora, ai sensi dell'art. 258 del TFUE, avviando la Procedura di Infrazione 2015/2163.

2.3. CONSULTAZIONE DEI PORTATORI DI INTERESSE

Con la preadozione delle misure di conservazione, di cui alle deliberazioni della Giunta Regionale nn. 886, 887, 888, 889 e 890 del 16 dicembre 2014, è stata attivata la consultazione con i portatori di interesse tra cui gli enti locali, gli enti di gestione delle aree naturali protette e gli altri soggetti pubblici o privati interessati dai SIC oggetto delle proposte di misure di conservazione, in applicazione dell'articolo 6 della L.R. 29/97 e ss.mm.ii.

Preso atto di alcune istanze di richiesta di proroga pervenute dai portatori di interesse, è stato inoltre prolungato il termine per la presentazione delle osservazioni alla data del 30 aprile 2015 con deliberazioni della Giunta Regionale nn. 88, 89, 90, 91 e 92 del 13 marzo 2015.

Le schede di osservazione pervenute all'Area regionale Sistemi Naturali sono state 615 e hanno riguardato 69 SIC su un totale di 142 SIC oggetto delle deliberazioni della Giunta Regionale nn. 886, 887, 888, 889 e 890 del 16 dicembre 2014.

Le osservazioni hanno interessato 14 SIC della Provincia di Frosinone, 24 SIC della Provincia di Roma, 11 SIC della Provincia di Rieti, 19 SIC della Provincia di Viterbo e 1 SIC della Provincia di Latina.

La Direzione Regionale Infrastrutture, Ambiente e Politiche abitative con Atto di Organizzazione AO n. G04193 del 13/04/2015, modificato dall'Atto di Organizzazione AO n. G08067 del 01/07/2015, ha pertanto costituito un gruppo di lavoro (di seguito GdL) con personale competente e qualificato appartenenti alla stessa Direzione, all'Agenzia Regionale Parchi (ARP) e alle Direzioni Regionali "Territorio, Urbanistica, Mobilità e Rifiuti", "Agricoltura e Sviluppo Rurale, Caccia e Pesca" e "Programmazione Economica, Bilancio, Demanio e Patrimonio" (Area Normativa Europea), con l'eventuale supporto dei tecnici delle Aree Naturali Protette (vedi allegato 2.3).

Il GdL ha avuto il compito di svolgere le seguenti attività tecniche:

- individuazione delle osservazioni da esaminare nell'ambito di specifici tavoli tecnici tematici qualora richiesti dai portatori di interesse;
- istruttoria tecnica delle singole osservazioni pervenute;
- elaborazione di una relazione tecnica relativa all'istruttoria delle osservazioni pervenute; tale relazione verrà consegnata, debitamente firmata da tutti i componenti del gruppo di lavoro, al Direttore della Direzione Regionale Infrastrutture, Ambiente e Politiche Abitative.

Le osservazioni sono state trattate distinguendole in quattro tipologie: a) accolte; b) accolte parzialmente; c) non accolte; d) non pertinenti.

Parallelamente alle attività del GdL, l'Area Sistemi Naturali ha proceduto ad attivare tavoli tecnici tematici ove richiesto dai portatori di interesse, come previsto dalle DGR di preadozione delle misure di conservazione.

Sono stati indetti i seguenti tavoli tecnici:

- 30 giugno 2015: aziende agricole e privati – SIC IT6030010 Lago di Bracciano
- 6 luglio 2015: cooperative pescatori - SIC IT6030010 Lago di Bracciano
- 3 settembre 2015: Comune di Guarcino – SIC IT6050009 Campo Catino
- 14 settembre 2015: Comune di Pescosolido – SIC IT6050014 Vallone Lacerno (fondovalle)
- 14 settembre 2015: Comune di Accumoli – SIC IT6020001 Piano dei Pantani
- 21 settembre 2015: Provincia di Frosinone – SIC IT60500 tutti i SIC Provincia di Frosinone
- 23 settembre 2015: aziende e società agricole – SIC IT6030053 Sugherete di Castel di Decima
- 25 settembre 2015: Comune di Ponza e Associazione Proprietari Immobili di Palmarola – SIC IT6040020
- 2 ottobre 2015: Provincia di Rieti, Comuni di Rieti, Posta, Micigliano e Cantalice e Confcommercio e Federlazio Rieti - SIC IT60200 tutti i SIC Provincia di Rieti

Per ciascun tavolo tecnico è stato redatto un verbale e gli esiti del confronto con i portatori di interesse sono stati integrati nelle schede istruttorie finali.

Con nota prot. 581340 del 28.10.2015, il gruppo di lavoro ha trasmesso la relazione tecnica finale al Direttore Regionale Infrastrutture, Ambiente e Politiche Abitative.

2.4. GESTIONE DELLE ZSC NELLA REGIONE LAZIO

Attualmente la gestione dei SIC è affidata alla Regione.

L'attuazione delle misure di conservazione viene affidata al Soggetto Gestore, così come definito nella presente Deliberazione, individuato dalla Regione Lazio entro sei mesi dall'emanazione del Decreto Ministeriale di designazione delle ZSC.

La sorveglianza sul rispetto delle misure di carattere regolamentare è svolta dal Corpo Forestale dello Stato (CFS) e dagli altri soggetti ai quali è affidata la vigilanza ambientale ai sensi dell'art. 15 del Decreto del Presidente della Repubblica n. 357/1997 come modificato dal DPR. 120/2003.

Le presenti misure hanno carattere di prevalenza in relazione a disposizioni e provvedimenti regionali e locali concernenti la stessa materia laddove siano più restrittive.

In particolare per le Aree Naturali Protette, istituite ai sensi della Legge n. 394/1991, laddove necessario, il regolamento dell'area protetta è integrato con le misure di carattere regolamentare adottate con la presente deliberazione; nel caso di norme in contrasto prevale quella più restrittiva.

ALLEGATO 2.1

HABITAT DI IMPORTANZA COMUNITARIA OGGETTO DELLE MISURE DI CONSERVAZIONE

Elenco degli habitat presenti nei SIC della Regione Lazio di cui all'allegato I della direttiva 92/43/CEE, oggetto delle misure di conservazione, in base all'aggiornamento della Banca Dati Natura 2000 ad ottobre 2014.

11: Acque marine e ambienti a marea

- 1110 Banchi di sabbia a debole copertura permanente di acqua marina
- 1130 Estuari
- 1150* Lagune costiere
- 1170 Scogliere

12: Scogliere marittime e spiagge ghiaiose

- 1210 Vegetazione annua delle linee di deposito marine
- 1240 Scogliere con vegetazione delle coste mediterranee con *Limonium* spp. endemici

13: Paludi e pascoli inondati atlantici e continentali

- 1310 Vegetazione annua pioniera a *Salicornia* e altre specie delle zone fangose e sabbiose

14: Paludi e pascoli inondati mediterranei e termo-atlantici

- 1410 Pascoli inondati mediterranei (*Juncetalia maritimi*)
- 1420 Praterie e fruticeti alofili mediterranei e termo-atlantici (*Sarcocornietea fruticosi*)

21: Dune marittime delle coste atlantiche, del Mare del Nord e del Baltico

- 2110 Dune embrionali mobili
- 2120 Dune mobili del cordone litorale con presenza di *Ammophila arenaria* (dune bianche)

22: Dune marittime delle coste mediterranee

- 2210 Dune fisse del litorale (*Crucianellion maritimae*)
- 2230 Dune con prati dei *Malcolmietalia*
- 2240 Dune con prati dei *Brachypodietalia* e vegetazione annua
- 2250* Dune costiere con *Juniperus* spp.
- 2270* Dune con foreste di *Pinus pinea* e/o *Pinus pinaster*

31: Acque stagnanti

- 3120 Acque oligotrofe a bassissimo contenuto minerale, su terreni generalmente sabbiosi del Mediterraneo occidentale, con *Isoetes* spp.
- 3130 Acque stagnanti, da oligotrofe a mesotrofe, con vegetazione dei *Littorelletea uniflorae* e/o degli *Isoëto-Nanojuncetea*
- 3140 Acque oligomesotrofe calcaree con vegetazione bentica di *Chara* spp.
- 3150 Laghi eutrofici naturali con vegetazione del *Magnopotamion* o *Hydrocharition*
- 3170* Stagni temporanei mediterranei

32: Acque correnti – tratti di corsi d'acqua a dinamica naturale o seminaturale (letti minori, medi o maggiori) in cui la qualità dell'acqua non presenta alterazioni significative

- 3240 Fiumi alpini con vegetazione riparia legnosa a *Salix eleagnos*
- 3260 Fiumi delle pianure e montani con vegetazione del *Ranunculion fluitantis* e *Callitricho-Batrachion*

- 3270 Fiumi con argini melmosi con vegetazione del *Chenopodion rubri* p.p e *Bidention* p.p.
3280 Fiumi mediterranei a flusso permanente con vegetazione dell'alleanza *Paspalo-Agrostidion* e con filari ripari di *Salix* e *Populus alba*
3290 Fiumi mediterranei a flusso intermittente con il *Paspalo-Agrostidion*

40: Lande e arbusteti temperati

- 4060 Lande alpine e boreali
4080 Boscaglie subartiche di *Salix* spp.
4090 Lande oro-mediterranee endemiche a ginestre spinose

51: Arbusteti sub mediterranei e temperati

- 5110 Formazioni stabili xerotermofile a *Buxus sempervirens* sui pendii rocciosi (*Berberidion* p.p.)
5130 Formazioni a *Juniperus communis* su lande o prati calcicoli

52: Matorral arborescenti mediterranei

- 5210 Matorral arborescenti di *Juniperus* spp.
5230* Matorral arborescenti di *Laurus nobilis*

53: Boscaglie termo-mediterranee e pre-steppiche

- 5310 Boscaglia fitta di *Laurus nobilis*
5320 Formazioni basse di euforbie vicino alle scogliere
5330 Arbusteti termo-mediterranei e pre-desertici

61: Formazioni erbose naturali

- 6110* Formazioni erbose rupicole calcicole o basofile dell'*Alysso-Sedion albi*
6170 Formazioni erbose calcicole alpine e subalpine

62: Formazioni erbose secche seminaturali e facies coperte da cespugli

- 6210 (*)Formazioni erbose secche seminaturali e facies coperte da cespugli su substrato calcareo (*Festuco-Brometalia*) (*stupenda fioritura di orchidee)
6220* Percorsi substeppici di graminacee e piante annue dei *Thero-Brachypodietea*
6230* Formazioni erbose a *Nardus*, ricche di specie, su substrato siliceo delle zone montane (e delle zone submontane dell'Europa continentale)

64: Praterie umide seminaturali con piante erbacee alte

- 6420 Praterie umide mediterranee con piante erbacee alte del *Molinio-Holoschoenion*
6430 Bordure planiziali, montane e alpine di megaforbie idrofile

72: Paludi basse calcaree

- 7210* Paludi calcaree con *Cladium mariscus* e specie del *Caricion davallianae*
7220* Sorgenti petrificanti con formazione di tufi (*Cratoneurion*)

81: Ghiaioni

- 8120 Ghiaioni calcarei e scisto-calcarei montani e alpini (*Thlaspietea rotundifolii*)
8130 Ghiaioni del Mediterraneo occidentale e termofili

82: Pareti rocciose con vegetazione casmofitica

- 8210 Pareti rocciose calcaree con vegetazione casmofitica
8240* Pavimenti calcarei

83: Altri habitat rocciosi

- 8310 Grotte non ancora sfruttate a livello turistico
- 8320 Campi di lava e cavità naturali
- 8330 Grotte marine sommerse o semisommerse

91: Foreste dell'Europa temperata

- 9160 Querceti di farnia o rovere subatlantici e dell'Europa centrale del *Carpinion betuli*
- 9180* Foreste di versanti, ghiaioni e valloni del *Tilio-Acerion*
- 9190 Vecchi querceti acidofili delle pianure sabbiose con *Quercus robur*
- 91B0 Frassineti termofili a *Fraxinus angustifolia*
- 91E0* Foreste alluvionali di *Alnus glutinosa* e *Fraxinus excelsior* (*Alno-Padion*, *Alnion incanae*, *Salicion albae*)
- 91F0 Foreste miste riparie di grandi fiumi a *Quercus robur*, *Ulmus laevis* e *Ulmus minor*, *Fraxinus excelsior* o *Fraxinus angustifolia* (*Ulmenion minoris*)
- 91M0 Foreste Pannonico-Balcaniche di cerro e rovere

92: Foreste mediterranee caducifoglie

- 9210* Faggeti degli Appennini con *Taxus* e *Ilex*
- 9260 Boschi di *Castanea sativa*
- 92A0 Foreste a galleria di *Salix alba* e *Populus alba*

93: Foreste sclerofille mediterranee

- 9330 Foreste di *Quercus suber*
- 9340 Foreste di *Quercus ilex* e *Quercus rotundifolia*

95: Foreste di conifere delle montagne mediterranee e macaronesiche

- 9540 Pinete mediterranee di pini mesogeni endemici

SPECIE DI IMPORTANZA COMUNITARIA OGGETTO DELLE MISURE DI CONSERVAZIONE

Elenco delle specie animali e vegetali di cui all'allegato II della direttiva 92/43/CEE presenti nei SIC della Regione Lazio, oggetto delle misure di conservazione, in base all'aggiornamento della Banca Dati Natura 2000 ad ottobre 2014.

SPECIE ANIMALI

Invertebrati

- 1092 *Austropotamobius pallipes*
- 1088 *Cerambyx cerdo*
- 1044 *Coenagrion mercuriale*
- 1074 *Eriogaster catax*
- 1065 *Euphydryas aurinia*
- 6199 **Euplagia quadripunctaria*
- 1043 *Lindenia tetraphylla*
- 1083 *Lucanus cervus*
- 1062 *Melanargia arge*
- 1084 **Osmoderma eremita*
- 1041 *Oxygastra curtisii*
- 1087 **Rosalia alpina*
- 1016 *Vertigo moulinsiana*

Ciclostomi

- 1096 *Lampetra planeri*

Pesci

- 1120 *Alburnus albidus*
- 1103 *Alosa fallax*
- 1152 *Aphanius fasciatus*
- 5304 *Cobitis bilineata*
- 6148 *Squalius lucumonis*
- 5331 *Telestes muticellus*
- 1156 *Padogobius nigricans*
- 1136 *Rutilus rubilio*
- 6135 *Salmo trutta macrostigma*

Anfibi

- 5357 *Bombina pachypus*
- 5367 *Salamandrina perspicillata*
- 1167 *Triturus carnifex*

Rettili

- 1279 *Elaphe quatuorlineata*
- 1220 *Emys orbicularis*
- 1217 *Testudo hermanni*
- 1298 *Vipera ursinii*

Mammiferi

- 1308 *Barbastella barbastellus*
- 1310 *Miniopterus schreibersii*
- 1323 *Myotis bechsteinii*
- 1307 *Myotis blythii*
- 1316 *Myotis capaccinii*
- 1321 *Myotis emarginatus*
- 1324 *Myotis myotis*
- 1305 *Rhinolophus euryale*
- 1304 *Rhinolophus ferrumequinum*
- 1303 *Rhinolophus hipposideros*
- 1374 **Rupicapra pyrenaica ornata*
- 1352 **Canis lupus*
- 1354 **Ursus arctos*

SPECIE VEGETALI

- 1479 *Adonis distorta*
- 4104 *Himantoglossum adriaticum*
- 1499 *Jonopsidium savianum*

Copia

GRUPPO DI LAVORO REGIONALE PER L'ISTRUTTORIA TECNICA DELLE OSSERVAZIONI PERVENUTE NELLA FASE DI CONSULTAZIONE DEI PORTATORI DI INTERESSE

Costituito con Atto di Organizzazione AO n. G04193 del 13/04/2015 della Direzione Regionale Infrastrutture, Ambiente e Politiche abitative, modificato dall'Atto di Organizzazione AO n. G08067 del 01/07/2015.

Personale regionale	Competenze
<i>Dott.ssa Ersilia Maffeo</i>	Dirigente/Coordinamento
<i>Dott. Valter Tonelli</i>	Coordinamento; specie vegetali, gestione e tutela habitat Natura 2000
<i>Dott. Luca Berardi</i>	Pianificazione e gestione forestale, sviluppo rurale
<i>Dott. Daniele Bonci</i>	Specie animali, gestione e tutela faunistica
<i>Arch. Lucia Bontempo</i>	Pianificazione territoriale
<i>Dott. Dario Capizzi</i>	Specie animali, gestione e tutela faunistica, gestione forestale
<i>Dott. Marco Caporioni</i>	Specie animali, gestione e tutela faunistica, gestione Natura 2000
<i>Dott. Duccio Centili</i>	Specie animali, gestione e tutela faunistica
<i>Dott. Marco De Cicco</i>	Specie animali, gestione e tutela faunistica, gestione Natura 2000
<i>Dott.ssa Valchiria Ferranti</i>	Coordinamento per la Direzione Agricoltura e Sviluppo Rurale, Caccia e Pesca
<i>Dott. Dario Mancinella</i>	Gestione e tutela habitat marini Natura 2000
<i>Dott.ssa M. Carmela Notarmuzi</i>	Specie vegetali, gestione e tutela habitat Natura 2000
<i>Dott. Fabrizio Petrassi</i>	Specie animali, gestione e tutela faunistica
<i>Dott.ssa Fabrizia Petrocchi</i>	Elaborazione dati e report
<i>Dott.ssa Ivana Pizzol</i>	Specie animali, gestione e tutela faunistica
<i>Dott. Simone Proietti</i>	Specie vegetali, gestione e tutela habitat Natura 2000
<i>Dott. Giuseppe Puddu</i>	Pianificazione e gestione forestale
<i>Dott.ssa Elena Santini</i>	Pianificazione e gestione Natura 2000
<i>Dott. Stefano Sarrocco</i>	Specie animali, gestione e tutela faunistica
<i>Dott. Marco Scalisi</i>	Specie animali, gestione e tutela faunistica
<i>Dott. Alessandro Serafini Sauli</i>	Specie vegetali, gestione e tutela habitat Natura 2000
<i>Dott. Iacopo Sinibaldi</i>	Specie animali, gestione e tutela faunistica
<i>Martina Stellino</i>	Archiviazione delle osservazioni pervenute, gestione amministrativa
<i>Dott.ssa Alessandra Testa</i>	Specie animali, gestione e tutela faunistica
<i>Dott. Massimo Tufano</i>	Specie vegetali, gestione e tutela habitat Natura 2000

Precedentemente al gruppo di lavoro di cui sopra, con Atto di Organizzazione A01256 del 23/02/2012 veniva costituito un gruppo di lavoro regionale per le attività finalizzate alla predisposizione di misure di conservazione delle ZSC, preadottate con DGR nn. 886, 887, 888, 889 e 890 del 16 dicembre 2014, composto dai seguenti funzionari:

Dott. Dario Capizzi, Dott. Marco Caporioni, Dott. Marco De Cicco, Dott. Luigi Dell'Anna, Dott.ssa Concetta Guida, Dott. Dario Mancinella, Dott.ssa Greta Martini, Dott. Andrea Monaco, Dott.ssa M. Carmela Notarmuzi, Dott. Fabrizio Petrassi, Dott.ssa Elena Santini, Dott. Stefano Sarrocco, Dott. Marco Scalisi, Dott. Iacopo Sinibaldi, Dott. Massimo Tufano, Dott. Alessandro Serafini Sauli, Dott. Pierluca Gaglioppa, Dott. Giuseppe Puddu, Dott.ssa Giovanna Recchia e Dott. Antonio Zani.

Si ringrazia in particolare la dott.ssa Tina Guida per aver fattivamente contribuito a costruire e definire il percorso tecnico e amministrativo che ha portato alla definizione delle misure di conservazione.

BIBLIOGRAFIA GENERALE E FONTE DEI DATI

Di seguito è riportato l'elenco dei principali riferimenti bibliografici e delle fonti dati generali consultate ai fini della stesura dei documenti di misure di conservazione sito specifici.

I riferimenti bibliografici specifici di ciascun Sito sono indicate al Paragrafo 8 dei rispettivi documenti di misure di conservazione.

AA.VV. 2010 Impact on bat populations of the use of antiparasitic drug for livestock. Doc of EUROBATS MoP6.24 6th Session of the Meeting of the Parties, Prague, Czech Republic, 20-22 September 2010, Resolution 6.16.

AA.VV., 2011 - Piano d'Azione per la tutela dell'Orso bruno marsicano (PATOM). Quad. Cons. Natura 37, Min. Ambiente – ISPRA.

Acosta A., Blasi C., Stanisci A. 2000. Spatial connectivity and boundary patterns in coastal dune vegetation in the Circeo National Park, Central Italy. *Journal of Vegetation Science*, 11: 149-154.

Acosta A., Carranza M.L., Ciaschetti G., Conti F., Di Martino L., D'Orazio G., Frattaroli A., Izzi C.F., Pirone G., Stanisci A. 2007. Specie vegetali esotiche negli ambienti costieri sabbiosi di alcune regioni dell'Italia centrale. *Webbia*, 62: 77-84.

Agnelli P, Russo D., Martinoli A. (a cura di), 2008. Linee Guida per la conservazione dei Chiroteri nelle costruzioni antropiche e la risoluzione degli aspetti conflittuali connessi Ministero dell'Ambiente e della Tutela del Territorio e del Mare, Ministero per i Beni e le Attività Culturali, Gruppo Italiano Ricerca Chiroteri, e Università degli Studi dell'Insubria.

Boye P. and Dietz M., 2005. Development of good practice guidelines for woodland management for bats. *English Nature Research Reports*, N. 661.

Battersby, J. (comp.) (2010): Guidelines for Surveillance and Monitoring of European Bats. EUROBATS Publication Series No. 5. UNEP / EUROBATS Secretariat, Bonn, Germany, 95 pp.

Bologna MA., Capula M., Carpaneto G.M. (a cura di), 2000. Anfibi e Rettili del Lazio. Fratelli Palombi Editori, Roma.

Calvario E., Sebesti S., Copiz R., Salomone F., Brunelli M., Tallone G. e Blasi C. (a cura di), 2008. Habitat e specie di interesse comunitario nel Lazio. Edizioni ARP – Agenzia Regionale Parchi, Roma; 400 pp.

Campanaro A., Bardiani M., Spada L., Carnevali L., Montalto F. & Mason F. (eds), 2010. Linee guida per il monitoraggio e la conservazione dell'entomofauna saproxilica. Quaderni Conservazione Habitat, 6. Cierre edizioni, Verona.

Carboni M., Carranza M.L., Acosta A.T.R. (2009): Assessing conservation status on coastal dunes: A multiscale approach. *Landscape and Urban Planning* 91 (2009) 17–25.

Carboni M., Thuiller W., Izzi F., Acosta A.T.R. (2010): Disentangling the relative effects of environmental versus human factors on the abundance of native and alien plant species in Mediterranean sandy shores. *Diversity and Distributions*, (Diversity Distrib.) (2010) 16, 537–546

Carranza M.L., Carboni M., Feola S., Acosta A.T.R. (2010). Landscape-scale patterns of alien plant species on coastal dunes: the case of iceplant in central Italy. *Applied Vegetation Science* 13: 135-145.

Celesti-Grapow L., Alessandrini A., Arrigoni P.V., Banfi E., Bernardo L., Bovio M., Brundu G., Cagiotti M.R., Camarda I., Carli E., Conti F., Fascetti S., Galasso G., Gubellini L., La Valva V., Lucchese F., Marchiori S., Mazzola P., Peccenini S., Poldini L., Pretto F., Prosser F., Siniscalco C., Villani M.C., Viegi L., Wilhalm T., Blasi C. (2009). Inventory of the non-native flora of Italy. *Plant Biosystems* 143(2): 386-430.

Centro Regionale Chirotteri (Patriarca E., Debernardi P. redd.), 2009. Il rilascio di alberi a tempo indefinito nella gestione forestale: una proposta per adeguare le normative regionali. In: Dondini G., Fusco G., Martinoli A., Mucedda M., Russo D., Scotti M., Vergari S. (eds.). *Chirotteri italiani: stato delle conoscenze e problemi di conservazione*. Atti del Secondo Convegno Italiano sui Chirotteri. Serra S. Quirico 21-23/11/ 2008. Parco Regionale Gola della Rossa e di Frasassi. Pp. 17-23.

Centro Regionale Chirotteri (Patriarca E., Debernardi P. redd.), 2009. Non metteteli in cattiva luce! Proposte per adeguare le normative sull'inquinamento luminoso alla conservazione dei chirotteri. In: Dondini G., Fusco G., Martinoli A., Mucedda M., Russo D., Scotti M., Vergari S. (eds.). *Chirotteri italiani: stato delle conoscenze e problemi di conservazione*. Atti del Secondo Convegno Italiano sui Chirotteri. Serra S. Quirico 21-23/11/ 2008. Parco Regionale Gola della Rossa e di Frasassi. Pp. 127-134.

Ciucci P. e Boitani L., 1998. Il Lupo. Elementi di biologia, gestione, ricerca. Doc.Tec. 23, INFS.

Duprè E., Monaco A., Pedrotti L. (a cura di), 2011 Piano d'azione nazionale per il Camoscio appenninico (*Rupicapra pyrenaica ornata*) Quad. Cons. Natura 10, Min. Ambiente – Ist Naz Fauna Selvatica.

Ercole S., Acosta A., Blasi C. 2007. Stato delle conoscenze e alterazioni indotte dal disturbo sulle fitocenosi delle coste sabbiose laziali. *Fitosociologia* 44: 105-110.

Genovesi P. (a cura di), 2002 Piano d'azione nazionale per la conservazione del Lupo (*Canis lupus*). Quad. Cons. Natura 12, Min. Ambiente – INFS.

Guglielmi S., Properzi S., Scalisi M., Sorace A., Trocchi V., Riga F. 2011. La Lepre italiana nel Lazio: status e piano d'azione. Edizioni ARP, Roma. 80 pp

La Posta A., Duprè E., Bianchi E. (a cura di), 2008 Attuazione della Direttiva Habitat e stato di conservazione di habitat e specie in Italia. Ministero dell'Ambiente e della Tutela del Territorio e del Mare- DPN.

Luiselli L., Rugiero L., Celletti S., Papi R. 2011 Anfibi e Rettili del Parco Regionale Marturanum. Collana Atlanti Locali, Edizioni ARP, Roma.

Massei G. e Toso S., 1993 Biologia e gestione del cinghiale. Doc.Tec. 5, INFS.

Mitchell-Jones, A. J., Bihari, Z., Masing, M., & Rodrigues, L. (2007): Protecting and managing underground sites for bats. EUROBATS Publication Series No. 2 (English version). UNEP / EUROBATS Secretariat, Bonn, Germany, 38 pp..

Monaco A., Franzetti B., Pedrotti L., Toso S., 2003. Linee guida per la gestione del cinghiale. Min. Politiche Agricole e Forestali – Ist. Naz. Fauna Selvatica, Doc. Tec. 24, INFS.

Monaco A., Carnevali L., Toso S., 2010 Linee guida per la gestione del Cinghiale (*Sus scrofa*) nelle aree protette. 2° edizione. Quad. Cons. Natura 34, Min. Ambiente – ISPRA.

Papi R., Luiselli L., Rugiero L. 2010. Atlante dell'avifauna ed erpetofauna della Riserva Naturale Regionale Monte Rufeno. Collana Atlanti Locali, Edizioni ARP, Roma

Patriarca E., Debernardi P., Toffoli R., 2012. Piano d'azione per i chirotteri del Piemonte. Regione Piemonte. Bozza pubblicata on line su <http://www.regione.piemonte.it/parchi/index.htm> e <http://www.centroregionalechirotteri.org/>

Progetto LIFE + 09 NAT/IT/000160 “Conservazione dell’Orso bruno: azioni coordinate per l’areale alpino e appenninico – ARCTOS” Relazioni tecniche e Linee Guida prodotte secondo le Azioni del Progetto. La Regione Lazio è tra i partners beneficiari.

Protocollo d'intesa per il Piano di Azione Nazionale per la tutela dell’Orso bruno marsicano (PATOM), con il Ministero dell’Ambiente, ISPRA, e altri Enti e Amministrazioni locali, firma del documento finale 16 novembre 2009.

Russo D., Cistrone L., Carotenuto L. (a cura di), 2010. I chirotteri della Riserva Naturale Montagne della Duchessa. Collana Atlanti Locali, Edizioni ARP, Roma.

Santoro R., Carboni M., Carranza M.L., Acosta A.T.R. (2012): Focal species diversity patterns can provide diagnostic information on plant invasions. *Journal for Nature Conservation* 20 (2012) 85–91.

Santoro R., Jucker T., M. Carboni M., Acosta A.T.R. (2012): Patterns of plant community assembly in invaded and non-invaded communities along a natural environmental gradient. *Journal of Vegetation Science* 23 (2012) 483–494

Sarrocchio S., Maio G., Celauro D. e Tancioni L., 2012. Carta della Biodiversità ittica delle acque correnti del Lazio. Edizioni ARP, Roma, 194 pp.

Zerunian S., 2003 - Piano di azione generale per la conservazione dei Pesci d’acqua dolce italiani. Quad. Cons. Natura 17, Min. Ambiente – Istituto Nazionale Fauna Selvatica.

Sitografia generale

Commissione Europea – Sito Ufficiale dedicato a Natura 2000:

http://ec.europa.eu/environment/nature/index_en.htm

Ministero dell’Ambiente e della Tutela del Territorio e del Mare – Rete Natura 2000:

<http://www.minambiente.it/pagina/rete-natura-2000>

Regione Lazio – Rete Natura2000:

http://www.regione.lazio.it/rl_ambiente/?vw=contenutiElenco&id=23

Manuale Italiano di Interpretazione degli habitat della Direttiva 92/43/CEE:

<http://vnr.unipg.it/habitat/index.jsp>

Sito della Commissione Europea dell’E.N.R.D. (*European Network for Rural Development*)

http://enrd.ec.europa.eu/networks-and-networking/research-initiatives/en/soco_en.cfm

Cartografia

Regione Lazio – Rete Natura2000-cartografia

http://www.regione.lazio.it/rl_ambiente/?vw=contenutiDettaglio&id=67

Ministero dell’Ambiente e della Tutela del Territorio e del Mare – Rete Natura 2000:

ftp://ftp.dpn.minambiente.it/Natura2000/TrasmissioneCE_2013/

Atlante degli Habitat Costieri della Regione Lazio. Responsabile scientifico di convenzione per l’Università di Roma Tre: Prof.ssa Alicia Acosta. Collaboratori: Marta Carboni, Silvia Del Vecchio, Marco Malavasi, Irene Prisco, Riccardo Santoro.

La Sapienza Università di Roma, Dipartimento di Biologia e Biotecnologie “C. Darwin”, 2008 Cartografia relativa ai modelli di distribuzione, di mortalità e i modelli integrati di idoneità per l’Orso marsicano. Nota per l’interpretazione dei modelli. Disponibili in formato digitale al seguente link del Ministero dell’Ambiente e della Tutela del Territorio e del Mare: <http://www.minambiente.it/pagina/orso-bruno>.

Fanelli G., Bertarelli M., Caroselli V., Cazzagon P., D’Angeli D., De Corso S., De Sanctis M., Gioia P., Serafini Sauli A., Testi A., Pignatti S. 2007. Carta della vegetazione della Provincia di Roma. Provincia di Roma: 119 pp.

Banche dati

Banche Dati Agenzia Regionale Parchi Lazio

<http://www.arplazio.it/pp~id-35.htm>

Network Nazionale della Biodiversità

http://193.206.192.106/portolino/home_it/il-network.html

Ministero dell’Ambiente e della Tutela del Territorio e del Mare – Rete Natura 2000:

<http://www.minambiente.it/pagina/rete-natura-2000>

Portale europeo EIONET

http://bd.eionet.europa.eu/activities/Natura_2000

PRINCIPALI NORME VIGENTI A LIVELLO COMUNITARIO, NAZIONALE E REGIONALE RELATIVE ALLA TUTELA DI HABITAT E SPECIE DI INTERESSE COMUNITARIO APPLICABILI NELLA REGIONE LAZIO

PRINCIPALI NORME VIGENTI A LIVELLO COMUNITARIO

Direttiva 92/43/CEE

ALLEGATO I : *Tipi di habitat naturali di interesse comunitario la cui conservazione richiede la designazione di aree speciali di conservazione*

ALLEGATO II: *Specie animali e vegetali d'interesse comunitario la cui conservazione richiede la designazione di zone speciali di conservazione*

ALLEGATO III : *Criteri di selezione dei siti atti ad essere individuati quali siti di importanza comunitaria e designati quali zone speciali di conservazione*

ALLEGATO IV: *Specie animali e vegetali di interesse comunitario che richiedono una protezione rigorosa*

ALLEGATO V : *Specie animali e vegetali di interesse comunitario il cui prelievo nella natura e il cui sfruttamento potrebbero formare oggetto di misure di gestione*

Direttiva 92/43/CEE art. 12

1. *Gli Stati membri adottano i provvedimenti necessari atti ad istituire un regime di rigorosa tutela delle specie animali di cui all'allegato IV, lettera a), nella loro area di ripartizione naturale, con il divieto di:*

- a) qualsiasi forma di cattura o uccisione deliberata di esemplari di tali specie nell'ambiente naturale;*
- b) perturbare deliberatamente tali specie, segnatamente durante il periodo di riproduzione, di allevamento, di ibernazione e di migrazione;*
- c) distruggere o raccogliere deliberatamente le uova nell'ambiente naturale;*
- d) deterioramento o distruzione dei siti di riproduzione o delle aree di riposo.*

2. *Per dette specie gli Stati membri vietano il possesso, il trasporto, la commercializzazione ovvero lo scambio e l'offerta a scopi commerciali o di scambio di esemplari presi dall'ambiente naturale, salvo quelli legalmente raccolti prima della messa in applicazione della presente direttiva.*

3. *I divieti di cui al paragrafo 1, lettere a) e b) e al paragrafo 2 sono validi per tutte le fasi della vita degli animali ai quali si applica il presente articolo.*

4. *Gli Stati membri instaurano un sistema di sorveglianza continua delle catture o uccisioni accidentali delle specie faunistiche elencate nell'allegato IV, lettera a). In base alle informazioni raccolte, gli Stati membri intraprendono le ulteriori ricerche o misure di conservazione necessarie per assicurare che le catture o uccisioni accidentali non abbiano un impatto negativo significativo sulle specie in questione.*

Tale articolo si applica sull'intero territorio regionale alle seguenti specie di interesse comunitario, oggetto delle misure di conservazione:

Invertebrati

- 1088 *Cerambyx cerdo* (all. II e IV)
- 1074 *Eriogaster catax* (all. II e IV)
- 1043 *Lindenia tetraphylla* (all. II e IV)
- 1062 *Melanargia arge* (all. II e IV)
- 1084 **Osmoderma eremita* (all. II e IV)
- 1041 *Oxygastra curtisii* (all. II e IV)
- 1087 **Rosalia alpina* (all. II e IV)

Pesci

- 5097 *Barbus tyberinus* (all. IV)

Anfibi

- 5357 *Bombina pachypus* (all. II e IV)
- 5367 *Salamandrina perspicillata* (all. II e IV)
- 1167 *Triturus carnifex* (all. II e IV)

Rettili

- 1279 *Elaphe quatuorlineata* (all. II e IV)
- 1220 *Emys orbicularis* (all. II e IV)
- 1217 *Testudo hermanni* (all. II e IV)
- 1298 *Vipera ursinii* (all. II e IV)

Mammiferi

- 1308 *Barbastella barbastellus* (all. II e IV)
- 1310 *Miniopterus schreibersii* (all. II e IV)
- 1323 *Myotis bechsteinii* (all. II e IV)
- 1307 *Myotis blythii* (all. II e IV)
- 1316 *Myotis capaccinii* (all. II e IV)
- 1321 *Myotis emarginatus* (all. II e IV)
- 1324 *Myotis myotis* (all. II e IV)
- 1305 *Rhinolophus euryale* (all. II e IV)
- 1304 *Rhinolophus ferrumequinum* (all. II e IV)
- 1303 *Rhinolophus hipposideros* (all. II e IV)
- 1374 **Rupicapra pyrenaica ornata* (all. II e IV)
- 1352 **Canis lupus* (all. II e IV)
- 1354 **Ursus arctos* (all. II e IV)

Direttiva 92/43/CEE art. 13

1. Gli Stati membri adottano i necessari provvedimenti atti ad istituire un regime di rigorosa tutela della specie vegetali di cui all'allegato IV, lettera b), con divieto di:

- a) raccogliere, nonché collezionare, tagliare, estirpare o distruggere deliberatamente esemplari delle suddette specie nell'ambiente naturale, nella loro area di ripartizione naturale;
- b) possedere, trasportare, commercializzare o scambiare e offrire a scopi commerciali o di scambio esemplari delle suddette specie, raccolti nell'ambiente naturale, salvo quelli legalmente raccolti prima della messa in applicazione della presente direttiva.

2. I divieti di cui al paragrafo 1, lettere a) e b), sono validi per tutte le fasi del ciclo biologico delle piante cui si applica il presente articolo.

Direttiva 92/43/CEE art. 14

1. *Gli Stati membri, qualora lo ritengano necessario alla luce della sorveglianza prevista all'articolo 11, adottano misure affinché il prelievo nell'ambiente naturale di esemplari delle specie della fauna e della flora selvatiche di cui all'allegato V, nonché il loro sfruttamento, siano compatibili con il loro mantenimento in uno stato di conservazione soddisfacente.*

2. *Nel caso in cui dette misure siano giudicate necessarie, esse debbono comportare la continuazione della sorveglianza prevista dall'articolo 11 e possono inoltre comprendere segnatamente:*

- *prescrizioni relative all'accesso a determinati settori,*
- *il divieto temporaneo o locale di prelevare esemplari nell'ambiente naturale e di sfruttare determinate popolazioni,*
- *la regolamentazione dei periodi e/o dei metodi di prelievo,*
- *l'applicazione, all'atto del prelievo, di norme cinegetiche o alieutiche che tengano conto della conservazione delle popolazioni in questione,*
- *l'istituzione di un sistema di autorizzazioni di prelievi o di quote,*
- *la regolamentazione dell'acquisto, della vendita, della messa in vendita, del possesso o del trasporto in vista della vendita di esemplari,*
- *l'allevamento in cattività di specie animali, nonché la riproduzione artificiale di specie vegetali, a condizioni rigorosamente controllate, onde ridurre il prelievo nell'ambiente naturale,*
- *la valutazione dell'effetto delle misure adottate.*

Tale articolo si applica sull'intero territorio regionale alle seguenti specie di interesse comunitario, oggetto delle misure di conservazione:

Invertebrati

1092 *Austropotamobius pallipes (all. II e V)*

Pesci

1103 *Alosa fallax (all. II e V)*

Direttiva 92/43/CEE art. 6, commi 3 e 4

3. *Qualsiasi piano o progetto non direttamente connesso e necessario alla gestione del sito ma che possa avere incidenze significative su tale sito, singolarmente o congiuntamente ad altri piani e progetti, forma oggetto di una opportuna valutazione dell'incidenza che ha sul sito, tenendo conto degli obiettivi di conservazione del medesimo. Alla luce delle conclusioni della valutazione dell'incidenza sul sito e fatto salvo il paragrafo 4, le autorità nazionali competenti danno il loro accordo su tale piano o progetto soltanto dopo aver avuto la certezza che esso non pregiudicherà l'integrità del sito in causa e, se del caso, previo parere dell'opinione pubblica.*

4. *Qualora, nonostante conclusioni negative della valutazione dell'incidenza sul sito e in mancanza di soluzioni alternative, un piano o progetto debba essere realizzato per motivi imperativi di rilevante interesse pubblico, inclusi motivi di natura sociale o economica, lo Stato membro adotta ogni misura compensativa necessaria per garantire che la coerenza globale di Natura 2000 sia tutelata. Lo Stato membro informa la Commissione delle misure compensative adottate.*

Qualora il sito in causa sia un sito in cui si trovano un tipo di habitat naturale e/o una specie prioritari, possono essere addotte soltanto considerazioni connesse con la salute dell'uomo e la sicurezza pubblica o relative a conseguenze positive di primaria importanza per l'ambiente ovvero, previo parere della Commissione, altri motivi imperativi di rilevante interesse pubblico.

PRINCIPALI NORME VIGENTI A LIVELLO NAZIONALE

D.P.R. 357 del 8 settembre 1997 "Regolamento recante attuazione della direttiva 92/43/CEE relativa alla conservazione degli habitat naturali e seminaturali, nonché della flora e della fauna selvatiche"

D.P.R. n. 120 del 12 marzo 2003 "Regolamento recante modifiche ed integrazioni al Decreto del Presidente della Repubblica 8 settembre 1997, n. 357, concernente attuazione della direttiva 92/43/CEE relativa alla conservazione degli habitat naturali e seminaturali, nonché della flora e della fauna selvatiche"

Art. 12: Introduzioni e reintroduzioni

- 1. Le Regioni e le Province autonome di Trento e di Bolzano, nonché gli enti di gestione delle aree protette, sentiti gli enti locali interessati e dopo un'adeguata consultazione del pubblico interessato, richiedono al Ministero dell'ambiente le autorizzazioni per la reintroduzione delle specie di cui all'allegato D e per l'introduzione di specie non locali, presentando un apposito studio.*
- 2. Fermo restando quanto previsto dall'articolo 20 della legge 11 febbraio 1992, n. 157, la reintroduzione di specie di cui all'allegato D, può essere autorizzata dal Ministero dell'ambiente, sentito per quanto di competenza l'Istituto nazionale per la fauna selvatica o altri organismi tecnico-scientifici competenti, qualora lo studio di cui al comma 1, condotto anche sulla scorta delle esperienze acquisite in altri Stati membri dell'Unione europea o altrove, assicuri che tale reintroduzione contribuisca in modo efficace a ristabilire uno stato di conservazione soddisfacente per la specie medesima e per l'habitat interessato.*
- 3. L'introduzione di specie non locali può essere autorizzata secondo la procedura di cui al comma 2 qualora lo studio di cui al comma 1 assicuri che non venga arrecato alcun pregiudizio agli habitat naturali, né alla fauna, né alla flora selvatiche locali. Le valutazioni effettuate sono comunicate ai competenti organismi dell'Unione europea.*

PRINCIPALI NORME VIGENTI A LIVELLO REGIONALE

Legge regionale 5 aprile 1988, n.18 "Tutela di alcune specie della fauna minore"

Tale legge persegue il fine di *assicurare la conservazione della flora e della fauna selvatica minore e del loro habitat con particolare riferimento alle specie minacciate di estinzione e vulnerabili.*

Per le specie elencate nell'art. 3 è vietato:

- a) qualsiasi forma di cattura, di detenzione e di uccisione;*
- b) il deterioramento o la distruzione dei siti di riproduzione e di riposo;*
- c) il molestare la fauna selvatica minore, specie nel periodo della riproduzione, dell'allevamento e dell'ibernazione, nella misura in cui tali molestie siano significative in relazione al raggiungimento delle finalità di cui al precedente articolo 1;*
- d) la distruzione o la raccolta di uova dell'ambiente naturale o la loro detenzione quando anche vuote;*
- e) la detenzione, il trasporto ed il commercio di tali animali, vivi o morti, come pure imbalsamati, nonché di parti o prodotti facilmente identificabili ottenuti dall'animale, nella misura in cui ciò contribuisce a dare efficacia alle disposizioni del presente articolo.*

Tale articolo si applica sull'intero territorio regionale alle seguenti specie di interesse comunitario, oggetto delle misure di conservazione (la tabella che segue riporta la *nomenclatura originaria* di cui al testo di legge e la *nomenclatura attuale* a seguito delle ultime revisioni tassonomiche, utilizzata nella predisposizione delle misure di conservazione):

Nomenclatura originaria (L.R. 18/88)	Nomenclatura attuale
Salamandrina dagli occhiali (<i>Salamandrina terdigitata</i>)	<i>Salamandrina perspicillata</i>
Tritone crestato (<i>Triturus cristatus carnifex</i>)	<i>Triturus carnifex</i>
Ululone a ventre giallo (<i>Bombina variegata pachypus</i>)	<i>Bombina pachypus</i>
Testuggine comune (<i>Testudo hermanni robertmertensi</i>)	<i>Testudo hermanni</i>
Testuggine d' acqua (<i>Emys orbicularis</i>)	<i>Emys orbicularis</i>
Cervone (<i>Elaphe quatuorlineata quatuorlineata</i>)	<i>Elaphe quatuorlineata</i>
Vipera dell' Orsini (<i>Vipera ursinii ursinii</i>)	<i>Vipera ursinii</i>

La L.R. 18/88 vieta inoltre l'uccisione, la cattura, il trasporto ed il commercio dei gamberi d' acqua dolce (*Austropotamobius pallipes italicus*) non provenienti da allevamento.

Sono previste specifiche sanzioni amministrative per violazioni alle disposizioni previste dalla legge regionale.

Legge regionale 1 Settembre 1999, n. 20 “Tutela del patrimonio carsico e valorizzazione della speleologia”

Tale legge riconosce l'importanza ambientale e l'interesse scientifico del patrimonio carsico e ne promuove la tutela e la valorizzazione, favorendo, altresì, lo sviluppo dell'attività speleologica.

In particolare l'art. 3 “Tutela delle grotte” stabilisce specifici divieti e/o regolamentazione di alcune attività antropiche al fine di preservare i valori idrogeologici, naturalistici, culturali e turistici delle grotte.

Art. 3 (Tutela delle grotte)

1. All'interno delle grotte di cui all'articolo 2, comma 1, lettera b), è vietato:

a) scaricare rifiuti solidi e liquidi, sia in superficie che in profondità;

b) svolgere attività che determinino alterazioni ambientali e modificazioni morfologiche delle cavità, ed in particolare:

1) alterare il regime idrico carsico, effettuare scavi o sbancamenti o riempimenti, fatti salvi gli interventi necessari ai fini dell'esplorazione, previamente autorizzati dal sindaco, sentito il comitato tecnico-scientifico per l'ambiente, integrato ai sensi dell'articolo 7;

2) asportare o danneggiare concrezioni, animali o resti di essi, vegetali, fossili, reperti paleontologici e paleontologici, salve le autorizzazioni rilasciate dalle autorità competenti.

2. Il sindaco del comune in cui è sita la grotta può, sentito il Comitato tecnico scientifico per l'ambiente integrato ai sensi dell'articolo 7, regolamentare l'accesso in presenza di reperti paleontologici o paleontologici o di situazioni fisiche o biologiche di particolare fragilità ed interesse.

3. L'utilizzazione ai fini economici, turistici e sanitari delle grotte iscritte nel catasto di cui all'articolo 5, è autorizzata dal competente organo regionale, sentito il Comitato tecnico-scientifico per l'ambiente integrato ai sensi dell'articolo 7, sulla base di un progetto corredato da una relazione esplicativa della situazione in atto, delle variazioni che si intendono apportare e dell'impatto ambientale delle forme di utilizzazione previste.

Tale articolo è applicabile sull'intero territorio regionale alle seguenti specie e habitat di interesse comunitario, oggetto delle misure di conservazione:

- tutte le specie di Chiroterri che utilizzano le grotte per la riproduzione e/o lo svernamento;
- habitat cod. 8310 “Grotte non ancora sfruttate a livello turistico”

Le violazioni alle disposizioni previste dalla legge regionale comportano la riduzione in pristino dello stato dei luoghi e specifiche sanzioni amministrative.

Legge regionale 2 Maggio 1995, n. 17 “Norme per la tutela della fauna selvatica e la gestione programmata dell'esercizio venatorio”

Tale legge disciplina la tutela della fauna selvatica e l'attività venatoria secondo metodi di razionale programmazione delle forme di utilizzazione del territorio e di uso delle risorse naturali.

In particolare, l'art. 3 sancisce un regime di protezione rigoroso per alcune specie di uccelli e mammiferi, elencati nella legge 157/92.

Art. 3 (Fauna selvatica e specie protette)

1. Fanno parte della fauna selvatica, oggetto della tutela della presente legge, i mammiferi e gli uccelli dei quali esistono popolazioni viventi, stabilmente o temporaneamente, in stato di naturale libertà, nel territorio regionale.

2. Sono particolarmente protette anche sotto il profilo sanzionatorio, le specie di fauna selvatica elencate all'articolo 2, comma 1, lettere a), b) e c) della legge n. 157 del 1992, comunque presenti nel territorio regionale nonché le specie di fauna selvatica autoctona minacciata di estinzione di cui all'articolo 1 della legge regionale 28 settembre 1982, n. 48.

3. Le norme della presente legge non si applicano alle talpe, ai ratti, ai topi propriamente detti, alle arvicole.

Tale articolo si applica sull'intero territorio regionale alle seguenti specie di interesse comunitario, oggetto delle misure di conservazione:

Mammiferi

- 1308 *Barbastella barbastellus*
- 1310 *Miniopterus schreibersii*
- 1323 *Myotis bechsteinii*
- 1307 *Myotis blythii*
- 1316 *Myotis capaccinii*
- 1321 *Myotis emarginatus*
- 1324 *Myotis myotis*
- 1305 *Rhinolophus euryale*
- 1304 *Rhinolophus ferrumequinum*
- 1303 *Rhinolophus hipposideros*
- 1374 **Rupicapra pyrenaica ornata*
- 1352 **Canis lupus*
- 1354 **Ursus arctos*

Sono previste specifiche sanzioni penali ed amministrative per violazioni alle disposizioni previste dalla legge regionale.

Legge regionale 7 Dicembre 1990, n. 87 “Norme per la tutela del patrimonio ittico e per la disciplina dell'esercizio della pesca nelle acque interne del Lazio”

Tale legge disciplina l'esercizio della pesca nelle acque interne della Regione e delle attività ad essa connesse, secondo i principi di tutela, conservazione ed incremento del patrimonio ittico nonché di protezione e di razionale gestione degli ambienti acquatici al fine di garantire anche lo sviluppo delle attività ittiche e di acquacoltura e la valorizzazione dei relativi prodotti.

In particolare, l'art. 11 “Strumenti e mezzi di pesca” e l'art. 14 “Norme generali per l'esercizio della pesca” dettano obblighi e divieti nell'esercizio della pesca validi che interessano tutte le specie ittiche e applicabili a tutte le acque interne del territorio regionale.

Legge regionale 28 Ottobre 2002, n. 39 “Norme in materia di gestione delle risorse forestali” e Regolamento regionale 18 aprile 2005, n. 7: “Regolamento di attuazione dell'articolo 36 della legge regionale 28 ottobre 2002, n. 39” e ss.mm.ii.

La Regione, in armonia con i principi della gestione sostenibile delle risorse naturali e delle necessità della collettività, ed in linea con gli orientamenti previsti dalla strategia forestale e dalle politiche ambientali dell'Unione Europea e con gli indirizzi di politica forestale internazionale, promuove lo sviluppo del sistema forestale nonché la multifunzionalità del sistema forestale stesso e la sua valorizzazione. Tra i vari obiettivi, tale legge si prefigge anche la tutela della biodiversità ai sensi della legge 14 febbraio 1994, n. 124 “Ratifica ed esecuzione della convenzione sulle biodiversità, con annessi, fatta a Rio de Janeiro il 5 giugno 1992”.

Tale legge è applicabile, ai sensi dell'art. 3 della LR 39/2002, sull'intero territorio regionale ai seguenti habitat forestali, arbustivi o prativi, di interesse comunitario, oggetto delle misure di conservazione:

3240 Fiumi alpini con vegetazione riparia legnosa a *Salix eleagnos*

3280 Fiumi mediterranei a flusso permanente con vegetazione dell'alleanza *Paspalo-Agrostidion* e con filari ripari di *Salix* e *Populus alba*

5110 Formazioni stabili xerotermofile a *Buxus sempervirens* sui pendii rocciosi (*Berberidion* p.p.)

5130 Formazioni a *Juniperus communis* su lande o prati calcicoli

5210 Matorral arborecenti di *Juniperus* spp.

5230* Matorral arborecenti di *Laurus nobilis*

5310 Boscaglia fitta di *Laurus nobilis*

5330 Arbusteti termo-mediterranei e pre-desertici

6210 (*)Formazioni erbose secche seminaturali e facies coperte da cespugli su substrato calcareo (*Festuco-Brometalia*) (*stupenda fioritura di orchidee)

6220* Percorsi substeppici di graminacee e piante annue dei *Thero-Brachypodietea*

9160 Querceti di farnia o rovere subatlantici e dell'Europa centrale del *Carpinion betuli*

9180* Foreste di versanti, ghiaioni e valloni del *Tilio-Acerion*

9190 Vecchi querceti acidofili delle pianure sabbiose con *Quercus robur*

91E0* Foreste alluvionali di *Alnus glutinosa* e *Fraxinus excelsior* (*Alno-Padion*, *Alnion incanae*, *Salicion albae*)

91F0 Foreste miste riparie di grandi fiumi a *Quercus robur*, *Ulmus laevis* e *Ulmus minor*, *Fraxinus excelsior* o *Fraxinus angustifolia* (*Ulmenion minoris*)

91M0 Foreste Pannonico-Balcaniche di cerro e rovere

9210* Faggeti degli Appennini con *Taxus* e *Ilex*

9260 Boschi di *Castanea sativa*

92A0 Foreste a galleria di *Salix alba* e *Populus alba*

9330 Foreste di *Quercus suber*

9340 Foreste di *Quercus ilex* e *Quercus rotundifolia*

9540 Pinete mediterranee di pini mesogeni endemici

In particolare, l'art. 2 del R.R. 1/2010 sostituisce l'art. 53 del R.R. 7/2005 relativamente ai boschi inclusi nei siti di cui alle direttive 92/43/CEE e 79/409/CEE:

1. Gli interventi di utilizzazione di soprassuoli in aree incluse nei siti e nelle zone di cui alle direttive 92/43/CEE e 79/409/CEE devono attenersi alle misure di conservazione adottate ai sensi dell'articolo 4 del d.p.r. 357/1997 e dell'articolo 6, comma 5, della l.r. 29/1997 e, per quanto non espressamente sancito dalle stesse, alle norme del presente regolamento.

2. Gli interventi di cui al comma 1 sono sottoposti a valutazione di incidenza, ai sensi dell'articolo 5 del d.p.r. 357/1997 e successive modifiche, quando ricorrano una o più delle seguenti condizioni:
- a) l'estensione delle tagliate, ecceda i limiti indicati all'articolo 19;
 - b) si tratti di soprassuoli governati a ceduo di età elevata, oppure di fustaie di età doppia dei turni minimi previsti per le fustaie;
 - c) la proposta di utilizzazione del soprassuolo non sia in continuità con la gestione ordinaria e continuata del soprassuolo finora adottata;
 - d) gli interventi di utilizzazione intercalare determinino:
 - 1) per i boschi cedui: il rilascio a dote di un numero di polloni medi per ceppaia inferiore a quello indicato dal regolamento per questo tipo di intervento;
 - 2) per le fustaie: l'asportazione di un volume superiore al 25% della massa presente e/o il rilascio di una distanza tra le chiome delle piante, che rimangono a dote del bosco, superiore a quanto indicato dal presente regolamento;
 - e) riguardino gli adempimenti di lotta fitosanitaria di cui all'articolo 97;
 - f) si tratti di interventi di estensione superiore a 4000 metri quadrati, nell'ambito di boschi inclusi nei siti di importanza comunitaria di cui alla direttiva 92/43/CEE e relativi ai seguenti habitat dell'allegato I alla direttiva medesima: codice 9180* "Foreste di versanti, ghiaioni e valloni del Tilio-Acerion", codice 9210* "Faggeti degli Appennini con Taxus e Ilex", codice 9280 "Boschi di Quercus frainetto", codice 9220 * "Faggeti degli Appennini con Abies alba", codice 9330 "Foreste di Quercus suber", codice 9340 "Foreste di Quercus ilex e Q. rotundifolia".
3. Gli interventi di cui al comma 2 non sono sottoposti a valutazione di incidenza qualora la loro esecuzione sia già stabilita:
- a) dal piano di gestione del sito previsto dall'articolo 4 del d.p.r. 357/1997 e dall'articolo 6, comma 5, della l.r. 29/1997;
 - b) dal piano di gestione ed assestamento forestale e dal piano poliennale di taglio già sottoposti a valutazione di incidenza con esito positivo, salvo diversa o specifica indicazione espressa nell'ambito della valutazione stessa.
4. Gli interventi non sottoposti a valutazione di incidenza sono eseguiti, previa autorizzazione o comunicazione in conformità all'articolo 7, sulla base del progetto di utilizzazione forestale, il quale, oltre ai contenuti minimi specificati dall'articolo 11, deve essere integrato da:
- a) la scheda del sito comprensiva dei codici di riconoscimento e degli indici descrittivi;
 - b) l'individuazione delle aree o degli elementi puntuali sensibili da sottoporre a specifica tutela;
 - c) la descrizione dell'impatto dell'intervento di utilizzazione e specificatamente delle fasi di preparazione del cantiere, di manutenzione delle infrastrutture, quali viabilità ed impianti, di esecuzione dei lavori, con le fasi biologiche più significative delle specie e/o dell'habitat sottoposti specificatamente a tutela;
 - d) l'indicazione delle misure di mitigazione per il contenimento degli impatti, sul piano tecnico, organizzativo e comportamentale.
5. In deroga a quanto previsto dal comma 4, i tagli di fine turno e quelli intercalari di boschi cedui semplici, matricinati o composti, di proprietà privata, relativi ad una estensione non superiore a quattromila metri quadrati e la cui produzione legnosa non sia destinata al commercio, possono essere eseguiti previa comunicazione di cui all'articolo 7 corredata dalla dichiarazione di taglio di cui all'allegato A. In tal caso, fatto salvo quanto previsto dall'articolo 12, comma 3, per lo stesso bosco:
- a) può essere presentata solo una dichiarazione di taglio per stagione silvana, riguardante anche più interventi tra loro non adiacenti, nel medesimo sito Natura 2000 oppure ricadenti in differenti siti, purché la superficie complessiva non ecceda i quattromila metri quadrati;
 - b) la dichiarazione di taglio non può essere presentata per l'utilizzazione di fine turno di boschi cedui le cui aree sono incluse all'interno di piani di gestione ed assestamento forestale, nonché per i boschi di cui all'articolo 12, comma 2;

c) l'intervento deve concludersi nel corso della medesima stagione silvana in cui ha avuto inizio; al termine della stagione silvana, l'intervento deve considerarsi concluso nell'entità eseguita sino a quella data e non può essere ripreso nella stagione successiva con la medesima dichiarazione di taglio.

6. La comunicazione di cui al comma 5 è trasmessa agli enti competenti con le modalità e i contenuti previsti dall'articolo 7 nonché a mezzo fax. La dichiarazione di taglio allegata, predisposta secondo l'apposito modello adottato dalla Regione ai sensi dell'articolo 144, deve riportare, in particolare, il codice identificativo del sito Natura 2000 interessato, la stagione silvana in cui si intende realizzare l'intervento, nonché la dichiarazione sostitutiva di atto notorio dalla quale risulti che non sono state presentate altre dichiarazioni di taglio per la stagione silvana corrente. "

L'art. 20 del R.R. 7/2005 stabilisce l'epoca di esecuzione degli interventi di utilizzazione forestale, che al comma 3 prevede nei siti Natura 2000:

3. Per gli interventi di utilizzazione forestale da eseguirsi all'interno delle aree naturali protette o dei siti di cui al D.P.R. 357/1997 e successive modificazioni, la stagione di taglio può essere modificata, allorché sia previsto dai piani delle aree naturali protette ovvero dai criteri forestali di cui all'articolo 33 della l.r. 29/1997 e successive modificazioni nonché dai piani di gestione approvati dei siti previsti dal d.p.r. 357/1997 e successive modificazioni, assicurando comunque un periodo di almeno cinque mesi per l'esecuzione delle utilizzazioni forestali.

L'art. 62 del R.R. 7/2005 stabilisce la conversione dei cedui castanili in castagneti da frutto, che al comma 8 prevede nei siti Natura 2000:

8. La conversione dei cedui castanili in castagneti da frutto su superfici continue e di estensione superiore a 1000 metri quadrati in aree incluse nei siti di cui al d.p.r. 357/1997 e successive modificazioni, sono sottoposte a valutazione di incidenza.

Legge regionale 6 Luglio 1998, n. 24 "Pianificazione paesistica e tutela dei beni e delle aree sottoposti a vincolo paesistico"

Con la presente legge, la Regione, in attesa dell'approvazione del piano territoriale paesistico regionale, di seguito denominato PTPR, detta disposizioni al fine di garantire una tutela omogenea sul territorio regionale delle aree e dei beni elencati nell'articolo 82, quinto comma, del decreto del Presidente della Repubblica 24 luglio 1977, n. 616 come introdotto dall'articolo 1 della legge 8 agosto 1985, n. 431 e di quelli dichiarati di notevole interesse pubblico ai sensi della legge 26 giugno 1939, n. 1497 ed approva i piani territoriali paesistici, di seguito denominati PTP.

Tale legge individua: a) i beni e i territori sottoposti a vincolo ai sensi dell'articolo 1 della l. 431/1985 e le relative modalità di tutela; b) le modalità di tutela per le aree sottoposte a vincolo ai sensi della l. 1497/1939; c) i contenuti dei PTP di cui all'articolo 20 e le procedure per la loro attuazione; d) le misure di salvaguardia per le aree ed i beni sottoposti a vincolo paesistico nei territori sprovvisti di PTP; e) le procedure per la redazione, l'adozione e l'approvazione del PTPR.

I SIC non rientrano tra i beni e le aree sottoposte a vincolo paesistico come definite dal Capo II della presente legge, tuttavia i SIC godono di una forma di tutela indiretta laddove coincidono parzialmente o totalmente con i beni o le aree sottoposte a vincolo paesistico.

PRINCIPALI ATTI NORMATIVI COMUNITARI, NAZIONALI E REGIONALI VIGENTI E DI RIFERIMENTO PER LA DEFINIZIONE DELLE MISURE DI CONSERVAZIONE DEI SIC DELLA REGIONE LAZIO.

PRINCIPALI ATTI COMUNITARI

Accordi

- **European Bat agreement** - Londra 4 dicembre 1991 - *Accordo sulla conservazione delle popolazioni dei pipistrelli europei.*

Convenzioni

- **Convenzione di Ramsar 2 febbraio 1971** “*Convenzione relativa alle zone umide di importanza internazionale, soprattutto come habitat degli uccelli acquatici*”.
- **Convenzione di Washington 23 marzo 1973** “*Convenzione sul commercio internazionale delle specie animali e vegetali in via di estinzione*”.
- **Convenzione di Bonn 23 giugno 1979** “*Convenzione sulla conservazione delle specie migratorie appartenenti alla fauna selvatica*”.
- **Convenzione di Berna 19 settembre 1979** “*Convenzione relativa alla conservazione della vita selvatica e dell’ambiente naturale in Europa*”.

Direttive

- **Direttiva 92/43/CEE del Consiglio del 21 maggio 1992** *relativa alla conservazione degli habitat naturali e seminaturali e della flora e della fauna selvatiche.*
- **Direttiva 2004/35/CE del Parlamento Europeo e del Consiglio del 21 aprile 2004** *sulla responsabilità ambientale in materia di prevenzione e riparazione del danno ambientale.*
- **Direttiva 2009/147/CE del Parlamento Europeo e del Consiglio del 30 novembre 2009** *concernente la conservazione degli uccelli selvatici.*

Regolamenti

- **Regolamento (CE) n. 1198/2006 del Consiglio del 27 luglio 2006** *relativo al Fondo europeo per la pesca.*
- **Regolamento (UE) n. 304/2011 del Parlamento Europeo e del Consiglio del 9 marzo 2011** *recante modifica del regolamento (CE) n. 708/2007 del Consiglio relativo all’impiego in acquacoltura di specie esotiche e di specie localmente assenti.*
- **Regolamento (UE) n. 1306/2013 del Parlamento Europeo e del Consiglio del 17 dicembre 2013** *sul finanziamento, sulla gestione e sul monitoraggio della politica agricola comune e che abroga i regolamenti del Consiglio (CEE) n. 352/78, (CE) n. 165/94, (CE) n. 2799/98, (CE) n. 814/2000, (CE) n. 1290/2005 e (CE) n. 485/2008.*

- **Regolamento (UE) n. 1307/2013 del Parlamento Europeo e del Consiglio del 17 dicembre 2013** *recante norme sui pagamenti diretti agli agricoltori nell'ambito dei regimi di sostegno previsti dalla politica agricola comune e che abroga il regolamento (CE) n. 637/2008 del Consiglio e il regolamento (CE) n. 73/2009 del Consiglio*
- **Regolamento (UE) N. 1143/2014 del Parlamento Europeo e del Consiglio del 22 ottobre 2014** *recante disposizioni volte a prevenire e gestire l'introduzione e la diffusione delle specie esotiche invasive.*

PRINCIPALI ATTI NAZIONALI

- **Decreto del Presidente della Repubblica 13 marzo 1976, n. 448** *“Esecuzione della convenzione relativa alle zone umide di importanza internazionale, soprattutto come habitat degli uccelli acquatici, firmata a Ramsar il 2 febbraio 1971”.*
- **Decreto del Presidente della Repubblica 8 settembre 1997, n. 357** *"Regolamento recante attuazione della direttiva 92/43/CEE relativa alla conservazione degli habitat naturali e seminaturali, nonché della flora e della fauna selvatiche".*
- **Decreto del Presidente della Repubblica 12 marzo 2003, n. 120** *"Regolamento recante modifiche ed integrazioni al Decreto del Presidente della Repubblica 8 settembre 1997, n. 357, concernente attuazione della direttiva 92/43/CEE relativa alla conservazione degli habitat naturali e seminaturali, nonché della flora e della fauna selvatiche".*
- **Decreto del Ministero dei Trasporti e della Navigazione del 20 luglio 1994, n. 550** *“Regolamento recante disciplina dello sci nautico in acque interne”.*
- **Decreto del Ministero dell’Ambiente e della Tutela del Territorio del 3 settembre 2002** *“Linee guida per la gestione dei siti Natura 2000”.*
- **Decreto del Ministero dell'Ambiente e della Tutela del Territorio e del Mare del 17 ottobre 2007** *"Criteri minimi uniformi per la definizione di misure di conservazione relative a Zone Speciali di conservazione (ZSC) e a zone di protezione speciale (ZPS)".*
- **Decreto del Ministero dell'Ambiente e della Tutela del Territorio e del Mare del 22 gennaio 2009** *"Modifica del Decreto 17 ottobre 2007 concernente i criteri minimi uniformi per la definizione di misure di conservazione relative a Zone Speciali di conservazione (ZSC) e a zone di protezione speciale (ZPS)".*
- **Decreto del Ministero dell'Ambiente e della Tutela del Territorio e del Mare del 8 agosto 2014** *"Abrogazione del decreto 19 giugno 2009 e contestuale pubblicazione dell'Elenco delle Zone di protezione speciale (Zps) nel sito internet del Ministero dell'ambiente e della tutela del territorio e del mare".*
- **Decreto del Ministero dell'Ambiente e della Tutela del Territorio e del Mare del 22 gennaio 2014** *“Adozione del Piano di azione nazionale per l’uso sostenibile dei prodotti fitosanitari, ai sensi dell’articolo 6 del decreto legislativo 14 agosto 2012, n. 150 recante: “Attuazione della direttiva 2009/128/CE che istituisce un quadro per l’azione comunitaria ai fini dell’utilizzo sostenibile dei pesticidi”.*

- **Decreto del Ministero Politiche Agricole Alimentari e Forestali del 23 gennaio 2015** *“Disciplina del regime di condizionalità ai sensi del regolamento (UE) n. 1306/2013 e delle riduzioni ed esclusioni per inadempienze dei beneficiari dei pagamenti diretti e dei programmi di sviluppo rurale”*
- **Decreto del Ministero Politiche Agricole Alimentari e Forestali del 10 marzo 2015** *“Linee guida di indirizzo per la tutela dell’ambiente acquatico e dell’acqua potabile e per la riduzione dell’uso di prodotti fitosanitari e dei relativi rischi nei Siti Natura 2000 e nelle aree naturali protette”*.
- **Legge del 18 luglio 1959, n. 759** *“Coltivazione, difesa e sfruttamento della sughera”*.
- **Legge del 5 agosto 1981, n. 503** *“Ratifica ed esecuzione della convenzione relativa alla conservazione della vita selvatica e dell’ambiente naturale in Europa, con allegati, adottata a Berna il 19 settembre 1979”*.
- **Legge del 25 gennaio 1983, n. 42** *“Ratifica ed esecuzione della convenzione sulla conservazione delle specie migratorie appartenenti alla fauna selvatica, con allegati, adottata a Bonn il 23 giugno 1979”*.
- **Legge del 6 dicembre 1991, n. 394** *“Legge Quadro sulle Aree Protette”*.
- **Legge del 7 febbraio 1992, n. 150** *“Disciplina dei reati relativi all’applicazione in Italia della convenzione sul commercio internazionale delle specie animali e vegetali in via di estinzione, firmata a Washington il 3 marzo 1973, di cui alla legge 19 dicembre 1975, n. 874, e del regolamento (CEE) n. 3626/82, e successive modificazioni, nonché norme per la commercializzazione e la detenzione di esemplari vivi di mammiferi e rettili che possono costituire pericolo per la salute e l’incolumità pubblica”*.
- **Legge del 11 febbraio 1992, n. 157** *“Norme per la protezione della fauna selvatica omeoterma e per il prelievo venatorio”*.
- **Legge del 3 ottobre 2002, n. 221** *“Integrazioni alla legge 11 febbraio 1992, n. 157, in materia di protezione della fauna selvatica e di prelievo venatorio, in attuazione dell’articolo 9 della direttiva 79/409/CEE”*.
- **Legge del 6 febbraio 2004, n. 36** *“Nuovo ordinamento del Corpo Forestale dello Stato – Testo consolidato”*.
- **Legge del 27 maggio 2005, n. 104** *“Adesione della Repubblica italiana all’Accordo sulla conservazione delle popolazioni di pipistrelli europei (EUROBATS), con emendamenti, fatto a Londra il 4 dicembre 1991, e sua esecuzione”*.
- **Decreto Legislativo del 3 aprile 2006, n. 152** *“Testo Unico Ambientale”*.
- **Decreto Legislativo del 16 marzo 2009, n. 30** *“Attuazione della direttiva 2006/118/CE, relativa alla protezione delle acque sotterranee dall’inquinamento e dal deterioramento”*.

PRINCIPALI ATTI REGIONALI

- **Legge Regionale del 19 settembre 1974, n. 61** *“Norme per la protezione della flora erbacea ed arbustiva spontanea”*.
- **Legge Regionale del 30 marzo 1987, n. 29** *“Disciplina della circolazione fuoristrada dei veicoli a motore”*.
- **Legge Regionale del 05 aprile 1988, n. 18** *“Tutela di alcune specie della fauna minore”*.
- **Legge Regionale 7 dicembre 1990, n. 87** *“Norme per la tutela del patrimonio ittico e per la disciplina dell'esercizio della pesca nelle acque interne del Lazio”* e ss.mm.ii. (L.R. del 2 maggio 1995 n. 16 e L.R. del 26 luglio 2002 n. 23).
- **Legge Regionale del 2 Maggio 1995, n. 17** *“Norme per la tutela della fauna selvatica e la gestione programmata dell'esercizio venatorio”*.
- **Legge Regionale del 10 ottobre 1997 n. 29** *“Norme in materia di aree naturali protette regionali”*.
- **Legge Regionale del 6 luglio 1998, n. 24** *“Pianificazione paesistica e tutela dei beni e delle aree sottoposti a vincolo paesistico”*.
- **Legge Regionale del 11 dicembre 1998, n. 53** *“Organizzazione regionale della difesa del suolo in applicazione della legge 18 maggio 1989 n. 183”*.
- **Legge Regionale del 1 settembre 1999, n. 20** *“Tutela del patrimonio carsico e valorizzazione della speleologia”*.
- **Legge Regionale del 5 gennaio 2001 n. 1** *“Norme per la valorizzazione e lo sviluppo del litorale del Lazio”*.
- **Legge Regionale del 28 ottobre 2002, n. 39** *“Norme in materia di gestione delle risorse forestali”*.
- **Legge Regionale del 2 aprile 2003, n. 10** *“Modifiche alla legge regionale 6 ottobre 1997, n. 29 (Norme in materia di aree naturali protette regionali) e successive modifiche. Disposizioni transitorie”*.
- **Legge Regionale del 24 dicembre 2008, n. 32** *“Bilancio di previsione della Regione Lazio per l'esercizio finanziario 2009 : Art. 19 (Modifiche alla legge regionale 6 ottobre 1997, n. 29 “Norme in materia di aree naturali protette regionali” e successive modifiche)*.
- **Legge Regionale del 19 marzo 2008, n. 4** *“Disposizioni per lo sviluppo sostenibile e la valorizzazione delle attività professionali della pesca e dell'acquacoltura”*.
- **Legge Regionale del 24 agosto 2012, n. 13** *“Disposizioni urgenti per l'attuazione di obblighi europei e per l'esecuzione della sentenza della Corte di giustizia dell'Unione europea del 15 luglio 2010 nella causa C-573/08. Modifiche alla legge regionale 2 maggio*

1995, n. 17 (Norme per la tutela della fauna selvatica e la gestione programmata dell'esercizio venatorio) e successive modifiche”

- **Regolamento Regionale del 18 aprile 2005, n. 7** "Regolamento di attuazione dell'articolo 36 della legge regionale 28 ottobre 2002, n. 39 (Norme in materia di gestione delle risorse forestali)".
- **Regolamento Regionale del 18 aprile 2005, n. 8** “Regolamento regionale per la riduzione e prevenzione dell'inquinamento luminoso”.
- **Regolamento Regionale del 23 febbraio 2010, n. 1** “Regolamento regionale 23 febbraio 2010, n. 1: Modifiche al regolamento regionale 18 aprile 2005, n. 7 (Regolamento di attuazione dell'articolo 36 della legge regionale 28 ottobre 2002, n. 39. Norme in materia di gestione delle risorse forestali)”.
- **Deliberazione della Giunta Regionale del 19 marzo 1996, n. 2146** "Direttiva 92/43/CEE (Habitat): approvazione della lista dei siti con valori di importanza comunitaria nel Lazio ai fini dell'inserimento nella rete ecologica europea Natura 2000".
- **Deliberazione della Giunta Regionale del 28 maggio 1996 n. 4340** “Criteri progettuali per l'attuazione degli interventi in materia di difesa del suolo nel territorio della Regione Lazio”.
- **Deliberazione della Giunta Regionale del 31 luglio 2002, n. 116** “ Legge regionale n. 87/90, art. 11, modificata con L.R. n. 16/95. Abrogazione DGR n. 37/97. Approvazione nuovo elenco degli attrezzi da pesca consentiti nelle acque interne della Regione Lazio”.
- **Deliberazione della Giunta Regionale del 2 agosto 2002, n. 1103** "Approvazione delle linee guida per la redazione dei piani di gestione e la regolamentazione sostenibile dei SIC (Siti d'Importanza Comunitaria) e ZPS (Zone di Protezione Speciale), ai sensi delle Direttive nn. 92/43/CEE (Habitat) e 79/409/CEE (Uccelli) concernenti la conservazione degli habitat naturali e seminaturali della flora e della fauna selvatiche di importanza comunitaria presenti negli stati membri, anche per l'attuazione della Sottomisura I.1.2. 'Tutela e gestione degli ecosistemi naturali' (Docup Obiettivo 2 2000-2006)".
- **Deliberazione della Giunta Regionale del 19 luglio 2005, n. 651** "Direttive 92/43/CEE, relativa alla conservazione degli habitat naturali e seminaturali e della flora e della fauna selvatiche, e 79/409/CEE, concernente la conservazione degli uccelli selvatici. DPR 8 settembre 1997, n. 357 e successive modifiche ed integrazioni di attuazione della Direttiva 92/43/CEE. Adozione delle delimitazioni dei proposti SIC (Siti di Importanza Comunitaria) e delle ZPS (Zone di Protezione Speciale). Integrazione deliberazione della Giunta regionale 19 marzo 1996, n. 2146"
- **Deliberazione della Giunta Regionale del 4 agosto 2006, n. 534** "Definizione degli interventi non soggetti alla procedura di valutazione di Incidenza".
- **Deliberazione della Giunta Regionale del 3 luglio 2007, n. 497** "Attivazione e disposizioni per l'organizzazione della rete regionale per il monitoraggio dello stato di conservazione degli habitat e delle specie della flora e della fauna (Direttiva 92/43/CEE, Legge Regionale 29/97)".

- **Deliberazione della Giunta Regionale del 26 settembre 2008, n. 696** *"Rettifica della delimitazione della Zona di protezione Speciale (ZPS) Monti Reatini, IT6020005, designata ai sensi della Direttiva 79/409/CEE concernente la conservazione degli uccelli selvatici. Modifica Deliberazione Giunta Regionale n. 651/05"*.
- **Deliberazione della Giunta Regionale del 26 settembre 2008, n. 697** *"Rettifica della delimitazione della Zona di protezione Speciale (ZPS) Monti Lepini, IT6030043, designata ai sensi della Direttiva 79/409/CEE concernente la conservazione degli uccelli selvatici. Modifica Deliberazione Giunta Regionale n. 651/05"*.
- **Deliberazione della Giunta Regionale del 26 settembre 2008, n. 698** *"Rettifica della delimitazione della Zona di protezione Speciale (ZPS) Monti Ausoni e Aurunci, IT6040043, designata ai sensi della Direttiva 79/409/CEE concernente la conservazione degli uccelli selvatici. Modifica Deliberazione Giunta Regionale n. 651/05"*.
- **Deliberazione della Giunta Regionale del 26 settembre 2008, n. 699** *"Rettifica della delimitazione della Zona di protezione Speciale (ZPS) Monti Simbruini-Ernici, IT6050008, designata ai sensi della Direttiva 79/409/CEE concernente la conservazione degli uccelli selvatici. Modifica Deliberazione Giunta Regionale n. 651/05"*.
- **Deliberazione della Giunta Regionale del 26 settembre 2008, n. 700** *"Rettifica della delimitazione della Zona di protezione Speciale (ZPS) Comprensorio Tolfetano- Cerite - Manziate, IT6030005 e Monte Romano - ZPS IT6010021, designate ai sensi della Direttiva 79/409/CEE concernente la conservazione degli uccelli selvatici. Modifica Deliberazione Giunta Regionale n. 651/05"*.
- **Deliberazione della Giunta Regionale del 26 settembre 2008, n. 701** *"Direttiva 79/409/CEE 'Uccelli' concernente la designazione delle Zone di Protezione Speciale (ZPS) e la conservazione degli Uccelli selvatici: Zona di protezione Speciale (ZPS) 'Parco Nazionale Gran Sasso e Monti della Laga', Zona di Protezione Speciale (ZPS) 'Monti Cornacchia Tre Confini' e Zona di Protezione Speciale (ZPS) 'Monti della Meta' - DGR nn. 2196/96 e 651/05 - Adempimenti"*.
- **Determinazione del Direttore 21 gennaio 2009, n. 59** *"Direttiva 79/409/CEE concernente la conservazione degli uccelli selvatici. Presa d'atto della trasmissione alla Unione Europea della rettifica di delimitazioni e della risoluzione di problematiche tecniche relative a Zone di protezione Speciale (ZPS) del Lazio, adottate con Deliberazione Giunta Regionale nn. 696, 697, 698, 699, 700, 701 del 26 settembre 2008"*.
- **Deliberazione della Giunta Regionale del 19 novembre 2009, n. 881** *"Programma Comunitario LIFE NATURA, Progetto Co.Me.Bi.S. – Urgent conservation measures for biodiversity of Central Mediterranean Sea - cod. LIFE06/NAT/IT/000050 – Azione A3 – Adozione Piano di Gestione relativo al SIC IT6030048 Litorale di Torre Astura"*.
- **Deliberazione della Giunta Regionale del 19 novembre 2009, n. 882** *"Programma Comunitario LIFE NATURA, Progetto Co.Me.Bi.S. – Urgent conservation measures for biodiversity of Central Mediterranean Sea - cod. LIFE06/NAT/IT/000050 – Azione A3 – Adozione Piano di Gestione relativo al SIC/ZPS IT6030019 Macchiatonda"*.

- **Deliberazione della Giunta Regionale del 19 novembre 2009, n. 883** “Programma Comunitario LIFE NATURA, Progetto Co.Me.Bi.S. – Urgent conservation measures for biodiversity of Central Mediterranean Sea - cod. LIFE06/NAT/IT/000050 – Azione A3 – Adozione Piano di Gestione relativo al SIC IT6030024 Isola Sacra”.
- **Deliberazione della Giunta Regionale del 19 novembre 2009, n. 885** “Programma Comunitario LIFE NATURA, Progetto Co.Me.Bi.S. – Urgent conservation measures for biodiversity of Central Mediterranean Sea - cod. LIFE06/NAT/IT/000050 – Azione A3 – Adozione Piano di Gestione relativo al SIC IT6010027 Litorale tra Tarquinia e Montalto di Castro”.
- **Deliberazione della Giunta Regionale del 19 novembre 2009, n. 886** “Programma Comunitario LIFE NATURA, Progetto Co.Me.Bi.S. – Urgent conservation measures for biodiversity of Central Mediterranean Sea - cod. LIFE06/NAT/IT/000050 – Azione A3 – Adozione Piano di Gestione relativo al SIC IT6030023 Macchia Grande di Focene e Macchia dello Stagneto”.
- **Deliberazione della Giunta Regionale del 19 novembre 2009, n. 887** “Programma Comunitario LIFE NATURA, Progetto Co.Me.Bi.S. – Urgent conservation measures for biodiversity of Central Mediterranean Sea - cod. LIFE06/NAT/IT/000050 – Azione A3 – Adozione Piano di Gestione relativo al SIC IT6000010 Secche di Tor Paterno”.
- **Deliberazione della Giunta Regionale del 11 dicembre 2009, n. 960** “Programma Comunitario LIFE NATURA, Progetto Co.Me.Bi.S. – Urgent conservation measures for biodiversity of Central Mediterranean Sea - cod. LIFE06/NAT/IT/000050 – Azione A3 – Adozione Piano di Gestione relativo al SIC IT6000003 Fondali tra le foci del Torrente Arrone e del Fiume Marta”.
- **Deliberazione della Giunta Regionale del 29 gennaio 2010, n. 64** "Approvazione Linee guida per la procedura di Valutazione di Incidenza (D.P.R. 8/9/1997 n. 357 e s.m.i., art. 5)"
- **Deliberazione della Giunta Regionale 19 febbraio 2010, n. 117.** Ratifica del «Piano d’Azione per la tutela dell’Orso bruno marsicano (PATOM)»
- **Deliberazione della Giunta Regionale del 16 dicembre 2011, n. 612** "Rete Europea Natura 2000: misure di conservazione da applicarsi nelle Zone di Protezione Speciale (ZPS) e nelle Zone Speciali di Conservazione (ZSC). Sostituzione integrale della deliberazione della Giunta Regionale 16 maggio 2008, n. 363, come modificata dalla deliberazione della Giunta Regionale 7 dicembre 2008 n. 928".
- **Determinazione Direttore Dipartimento Istituzionale e Territorio n. A08622 del 30/08/2012.** Attivazione della Rete Regionale di Monitoraggio della Biodiversità (DGR 497/2007). Istituzione della rete di monitoraggio per l’Orso bruno marsicano (*Ursus arctos marsicanus*) sulla base del documento tecnico "Criteri per la pianificazione del Monitoraggio della presenza dell’Orso bruno marsicano in zone periferiche dell’areale di distribuzione nella Regione Lazio".
- **Deliberazione della Giunta Regionale del 05 dicembre 2012 , n. 569** “Misure contrattuali di Conservazione per i siti della Rete Natura 2000 di cui alle Direttive 2009/147/CE e 92/43/CEE”.

- **Deliberazione della Giunta Regionale del 17 dicembre 2013, n. 463** *“Conservazione dell’Orso bruno marsicano (Ursus arctos marsicanus): istituzione del Comitato Tecnico dei Direttori regionali e approvazione delle Linee guida per l’attuazione delle priorità di intervento”*.
- **Deliberazione della Giunta Regionale del 5 agosto 2014, n. 554** *“Adozione del Piano di Gestione del SIC IT6000001 “Fondali tra le foci del fiume Chiarone e Fiume Fiora”, ai sensi della Direttiva 92/43/CEE e del DPR 357/97 e s.m.i. – Programma Comunitario LIFE+ Nature and Biodiversity LIFE09NAT/IT/000176 – Progetto POSEIDONE inerente “Misure urgenti di conservazione delle Praterie di Posidonia del Lazio settentrionale”*.
- **Deliberazione della Giunta Regionale del 5 agosto 2014, n. 555** *“Adozione del Piano di Gestione del SIC IT6000002 “Fondali antistanti Punta Morelle”, ai sensi della Direttiva 92/43/CEE e del DPR 357/97 e s.m.i. – Programma Comunitario LIFE+ Nature and Biodiversity LIFE09NAT/IT/000176 – Progetto POSEIDONE inerente “Misure urgenti di conservazione delle Praterie di Posidonia del Lazio settentrionale”*.
- **Deliberazione della Giunta Regionale del 16 dicembre 2014, n. 886** *“Preadozione delle misure di conservazione finalizzate alla designazione delle Zone Speciali di Conservazione (ZSC), ai sensi della Direttiva 92/43/CEE (Habitat) e del D.P.R. 357/97 e s.m.i. – codice IT60100 (Viterbo)”*.
- **Deliberazione della Giunta Regionale del 16 dicembre 2014, n. 887** *“Preadozione delle misure di conservazione finalizzate alla designazione delle Zone Speciali di Conservazione (ZSC), ai sensi della Direttiva 92/43/CEE (Habitat) e del D.P.R. 357/97 e s.m.i. – codice IT60500 (Frosinone)”*.
- **Deliberazione della Giunta Regionale del 16 dicembre 2014, n. 888** *“Preadozione delle misure di conservazione finalizzate alla designazione delle Zone Speciali di Conservazione (ZSC), ai sensi della Direttiva 92/43/CEE (Habitat) e del D.P.R. 357/97 e s.m.i. – codice IT60400 (Latina)”*.
- **Deliberazione della Giunta Regionale del 16 dicembre 2014, n. 889** *“Preadozione delle misure di conservazione finalizzate alla designazione delle Zone Speciali di Conservazione (ZSC), ai sensi della Direttiva 92/43/CEE (Habitat) e del D.P.R. 357/97 e s.m.i. – codice IT60200 (Rieti)”*.
- **Deliberazione della Giunta Regionale del 16 dicembre 2014, n. 890** *“Preadozione delle misure di conservazione finalizzate alla designazione delle Zone Speciali di Conservazione (ZSC), ai sensi della Direttiva 92/43/CEE (Habitat) e del D.P.R. 357/97 e s.m.i. – codice IT60300 (Roma)”*.
- **Deliberazione della Giunta Regionale del 13 marzo 2015, n. 88** *“Modifica alla DGR 16 dicembre 2014, n.886, recante “Preadozione delle Misure di Conservazione finalizzate alla designazione delle Zone Speciali di Conservazione (ZSC), ai sensi della Direttiva 92/43/CEE (Habitat) e del DPR 357/97 e s.m.i. – codice IT60100 (Viterbo)”*;

- **Deliberazione della Giunta Regionale del 13 marzo 2015, n. 89** “*Modifica alla DGR 16 dicembre 2014, n.887, recante "Preadozione delle Misure di Conservazione finalizzate alla designazione delle Zone Speciali di Conservazione (ZSC), ai sensi della Direttiva 92/43/CEE (Habitat) e del DPR 357/97 e s.m.i. – codice IT60500 (Frosinone)";*
- **Deliberazione della Giunta Regionale del 13 marzo 2015, n. 90** “*Modifica alla DGR 16 dicembre 2014, n.888, recante "Preadozione delle Misure di Conservazione finalizzate alla designazione delle Zone Speciali di Conservazione (ZSC), ai sensi della Direttiva 92/43/CEE (Habitat) e del DPR 357/97 e s.m.i. – codice IT60400 (Latina)";*
- **Deliberazione della Giunta Regionale del 13 marzo 2015, n. 91** “*Modifica alla DGR 16 dicembre 2014, n.889, recante "Preadozione delle Misure di Conservazione finalizzate alla designazione delle Zone Speciali di Conservazione (ZSC), ai sensi della Direttiva 92/43/CEE (Habitat) e del DPR 357/97 e s.m.i. – codice IT60200 (Rieti)";*
- **Deliberazione della Giunta Regionale del 13 marzo 2015, n. 91** “*Modifica alla DGR 16 dicembre 2014, n.890, recante "Preadozione delle Misure di Conservazione finalizzate alla designazione delle Zone Speciali di Conservazione (ZSC), ai sensi della Direttiva 92/43/CEE (Habitat) e del DPR 357/97 e s.m.i. – codice IT60300 (Roma)";*
- **Deliberazione della Giunta Regionale del 5 giugno 2015, n. 263** “*Elenco degli impegni inerenti le regole di condizionalità di cui al Reg. (UE) n. 1306/2013 e successive modifiche – Decreto MiPAAF 23 gennaio 2015. Applicazione del regime di condizionalità”.*
- **Decreto del Presidente della Regione Lazio n. T00182 del 22/09/2015**
D.P.R.L. n. T00128 del 14 luglio 2015 *Calendario venatorio e regolamento per la stagione venatoria 2015/2016". Disciplina dell'esercizio venatorio nell'area di protezione esterna al Parco Nazionale d'Abruzzo, Lazio e Molise, versante laziale. Adozione Misure a tutela dell'Orso bruno marsicano da applicarsi nell'area critica: "Monti del Cicolano", "Monti Ernici", "Area adiacente al Parco Nazionale d'Abruzzo, Lazio e Molise" e nei Siti di Importanza Comunitaria (SIC) con presenza di Orso bruno.*